




## Centro Funzionale Decentrato


## AVVISO DI CRITICITÀ IDROGEOLOGICA ED IDRAULICA

Emissione: 05/08/2012 ore: 14:00

<b>SITUAZIONE ATTUALE</b> Nessuna criticità idrogeologica e idraulica su tutto il territorio regionale.				
<b>PREVISIONE METEO:</b> Oggi domenica 05 agosto in pianura cielo sereno o poco nuvoloso, con precipitazioni assenti, in zona montana nel pomeriggio/sera non sono esclusi del tutto isolati temporali, specie nelle dolomiti, con rischio molto basso di fenomeni intensi. Lunedì 06 agosto inizialmente piuttosto soleggiato, precipitazioni in pianura generalmente assenti fino al mattino, in seguito possibili isolati piovoschi o locali rovesci. In montagna dalle ore centrali aumento della nuvolosità cumuliforme con associati possibili rovesci/temporali sparsi, soprattutto in serata e fino alle prime ore di martedì 07 agosto; in area dolomitica rischio basso di fenomeni intensi.				
<b>CRITICITÀ PREVISTA</b>				
<b>Da: lunedì 06/08/2012 ore 12:00 A: martedì 07/08/2012 ore 08:00</b>				
<b>ZONE DI ALLERTAMENTO</b>			<b>CRITICITÀ IDROGEOLOGICA</b>	<b>CRITICITÀ IDRAULICA</b>
<i>Codice</i>	<i>Province</i>	<i>Nome del bacino idrografico</i>		
Vene-A	BL	Alto Piave	<b>ORDINARIA</b>	ASSENTE
Vene-B	VI-BL-TV	Alto Brenta-Bacchiglione	ASSENTE	ASSENTE
Vene-C	VR-VI	Adige-Garda e monti Lessini	ASSENTE	ASSENTE
Vene-D	RO-VR-PD-VE	Po, Fissero-Tartaro-Canalbianco e Basso Adige	ASSENTE	ASSENTE
Vene-E	PD-VI-VR-VE-TV	Basso Brenta-Bacchiglione	ASSENTE	ASSENTE
Vene-F	VE-TV-PD	Basso Piave, Sile e Bacino scolante in laguna	ASSENTE	ASSENTE
Vene-G	VE-TV	Livenza, Lemene e Tagliamento	ASSENTE	ASSENTE
<b>VALUTAZIONE DELLA SITUAZIONE IDROGEOLOGICA ED IDRAULICA:</b> Il possibile verificarsi di rovesci o temporali localmente anche intensi, potrebbe creare disagi al sistema fognario e lungo la rete idrografica minore. Si segnala la possibilità d'innesco di fenomeni franosi superficiali sui versanti e la possibilità di innesco di colate rapide nella zona di allertamento Vene-A.				
<b>NOTE:</b> rimane attivo il servizio di reperibilità H24. Il Centro Funzionale Decentrato seguirà l'evoluzione dell'evento e si riserva la possibilità di emettere un aggiornamento del presente avviso in relazione alle possibili variazioni delle previsioni meteo.				
<b>Il presente avviso si intende implicitamente revocato decorso il periodo di validità sopra riportato, salvo la possibile emissione di un aggiornamento in relazione alle possibili variazioni delle previsioni.</b>				


Ai diretti destinatari del presente messaggio si comunica che la ricevuta di trasmissione dell'invio a mezzo fax rappresenterà, per questa Struttura, la certificazione dell'avvenuta notifica.

Il Responsabile del Centro Funzionale  
Ing. Roberto Tonellato



CFD/GB

**STRUTTURA RESPONSABILE ELABORAZIONE: DIREZIONE REGIONALE DIFESA DEL SUOLO**

 Per informazioni: ☎041 2792357 - ☎041 2792234 - Reperibile fino a lun. 6/8 3491674602, da mar. 7/8 3477813820   
[difesasuolo@regione.veneto.it](mailto:difesasuolo@regione.veneto.it)
**CENTRO FUNZIONALE DECENTRATO** – Sala operativa ☎041 2794012 - ☎041 2794016 - ✉[centro.funzionale@regione.veneto.it](mailto:centro.funzionale@regione.veneto.it)

 Avviso di criticità idrogeologica ed idraulica pubblicato su internet nel sito: <http://www.regione.veneto.it/avvisiCFD>
**UNITA' DI PROGETTO PROTEZIONE CIVILE** – Sala operativa CO.R.E.M. ☎800990009 - ☎041 2794013 [sala.operativa@regione.veneto.it](mailto:sala.operativa@regione.veneto.it)