



REGIONE DEL VENETO

# *La rete dei carburanti in Veneto*

Anno 2011 - 2012 - 2013

Osservatorio Regionale Carburanti  
Unità Organizzativa Commercio e servizi





# Premessa

*La presente pubblicazione si pone come obiettivo, attraverso l'analisi e l'elaborazione dei dati trasmessi dall'Agenzia delle Dogane e dei Monopoli e dalle amministrazioni provinciali, nonché quelli provenienti dall'archivio della Regione Veneto sulle concessioni per gli impianti autostradali, di fornire informazioni utili concernenti l'evoluzione del mercato petrolifero nel territorio regionale, anche al fine di costituire un valido supporto per quelle che saranno le politiche regionali del settore che dovranno tener conto, oltre che della domanda e dell'offerta energetica anche degli obiettivi di salvaguardia dell'ambiente.*

*L'oggetto dell'indagine riassume i dati relativi alla rete carburanti per gli anni 2011, 2012 e 2013 con riferimento alle tipologie di carburanti erogati espresse in metri cubi (mc).*



## Impianti ad uso pubblico e privato

*Gli impianti ad uso pubblico e privato rappresentano la rete di distribuzione dei carburanti nel territorio.*

*Gli impianti pubblici sono utilizzabili dagli automobilisti e sono ubicati in sede stradale, autostradale e lungo gli accessi all'acqua (natanti).*

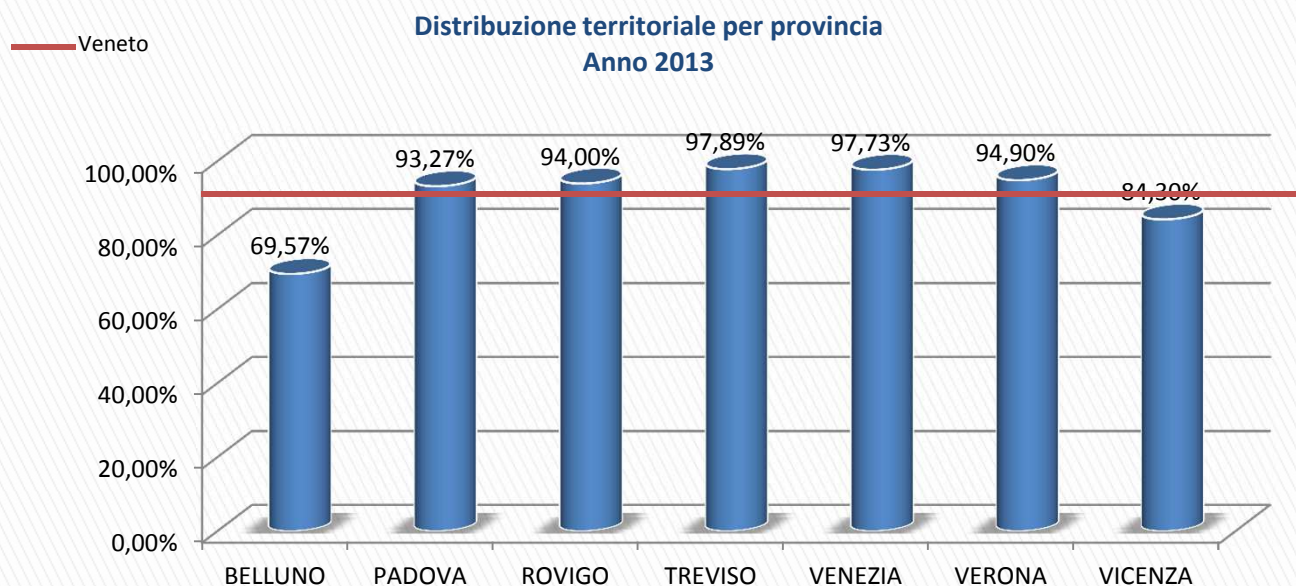
*Gli impianti privati, sono ubicati all'interno di stabilimenti o cantieri ed utilizzati per il rifornimento di automezzi strumentali all'attività di impresa.*

# Impianti ad uso pubblico e privato

## Distribuzione territoriale degli impianti

Anno 2013

PROVINCIA	Comuni del Veneto	Comuni provvisti	Quota (%)
BELLUNO	69	48	69,57%
PADOVA	104	97	93,27%
ROVIGO	50	47	94,00%
TREVISO	95	93	97,89%
VENEZIA	44	43	97,73%
VERONA	98	93	94,90%
VICENZA	121	102	84,30%
<b>VENETO</b>	<b>581</b>	<b>523</b>	<b>90,02%</b>



Fonte: Elaborazione Regione Veneto - Unità Organizzativa Commercio e servizi  
su dati Agenzia delle Dogane e dei Monopoli



# Impianti ad uso pubblico e privato

## Carburanti erogati in Veneto

### Anno 2011 - dati espressi in mc

PROVINCIA	BENZINA	GASOLIO	GPL
BELLUNO	46.706	95.466	4.817
PADOVA	207.516	396.076	57.792
ROVIGO	53.087	110.796	18.050
TREVISO	205.630	421.845	41.937
VENEZIA	195.556	363.638	45.017
VERONA	212.566	517.123	52.729
VICENZA	203.723	369.665	38.741
<b>VENETO</b>	<b>1.124.782</b>	<b>2.274.610</b>	<b>259.083</b>

### Anno 2012 - dati espressi in mc

PROVINCIA	BENZINA	GASOLIO	GPL
BELLUNO	44.731	89.381	5.737
PADOVA	188.098	377.095	61.058
ROVIGO	48.188	104.603	19.966
TREVISO	187.461	400.989	43.751
VENEZIA	176.214	345.306	42.395
VERONA	191.708	478.942	53.697
VICENZA	182.385	354.527	36.206
<b>VENETO</b>	<b>1.018.785</b>	<b>2.150.844</b>	<b>262.810</b>

### Anno 2013 - dati espressi in mc

PROVINCIA	BENZINA	GASOLIO	GPL
BELLUNO	42.094	89.265	5.226
PADOVA	180.197	383.602	62.685
ROVIGO	44.970	104.405	21.859
TREVISO	177.159	398.169	43.786
VENEZIA	163.022	338.760	43.957
VERONA	186.051	477.641	56.097
VICENZA	170.744	346.200	40.429
<b>VENETO</b>	<b>964.238</b>	<b>2.138.043</b>	<b>274.040</b>

Fonte: Elaborazione Regione Veneto - Unità Organizzativa Commercio e servizi su dati Agenzia delle Dogane e dei Monopoli

## Impianti ad uso pubblico

*Tra gli impianti ad uso pubblico rientrano quelli insediati:*

- *nelle sedi stradali e lungo gli accessi all'acqua*
- *nelle autostrade*

*In particolare, la Regione Veneto è attraversata dalle seguenti direttrici autostradali:*

<i>A4</i>	<i>TORINO-TRIESTE</i>
<i>A13</i>	<i>BOLOGNA-PADOVA</i>
<i>A22</i>	<i>MODENA-BRENNERO</i>
<i>A27</i>	<i>VENEZIA-BELLUNO</i>
<i>A28</i>	<i>PORTOGRUARO-PORDENONE-CONEGLIANO</i>
<i>A31</i>	<i>VICENZA-PIOVENE ROCCHETTE</i>

*Dalle concessioni emesse dalla Regione Veneto negli anni 2011-2013, sono presenti nel territorio regionale n. 36 impianti così suddivisi:*

<i>Autostrada</i>	<i>N. impianti</i>
<i>A4</i>	<i>18</i>
<i>A13</i>	<i>4</i>
<i>A22</i>	<i>6</i>
<i>A27</i>	<i>4</i>
<i>A28</i>	<i>2</i>
<i>A31</i>	<i>2</i>

*Infine, si segnala l'elenco per provincia degli impianti che erogano carburante metano.*



## Impianti ad uso pubblico Carburanti erogati in Veneto

### Anno 2011 - dati espressi in mc

PROVINCIA	BENZINA	GASOLIO	GPL
BELLUNO	46.659	83.887	4.817
PADOVA	207.319	354.566	57.792
ROVIGO	53.055	104.060	18.050
TREVISO	205.612	355.279	41.937
VENEZIA	195.495	318.944	44.965
VERONA	212.499	439.633	52.729
VICENZA	203.630	337.075	36.370
<b>VENETO</b>	<b>1.124.269</b>	<b>1.993.444</b>	<b>256.660</b>

### Anno 2012 - dati espressi in mc

PROVINCIA	BENZINA	GASOLIO	GPL
BELLUNO	44.687	78.123	5.737
PADOVA	187.929	337.976	61.058
ROVIGO	48.160	97.773	19.966
TREVISO	187.447	339.853	43.751
VENEZIA	176.131	300.745	42.380
VERONA	191.635	417.477	53.697
VICENZA	182.297	324.462	36.206
<b>VENETO</b>	<b>1.018.285</b>	<b>1.896.409</b>	<b>262.796</b>

### Anno 2013 - dati espressi in mc

PROVINCIA	BENZINA	GASOLIO	GPL
BELLUNO	41.350	77.112	5.226
PADOVA	180.081	346.835	62.685
ROVIGO	44.941	97.691	21.859
TREVISO	176.180	337.304	43.786
VENEZIA	162.926	293.363	43.957
VERONA	185.935	416.361	55.796
VICENZA	170.654	318.284	38.260
<b>VENETO</b>	<b>962.068</b>	<b>1.886.950</b>	<b>271.569</b>

## Impianti ad uso pubblico Stradali e natanti per anno

### Anno 2011 - dati espressi in mc

PROVINCIA	BENZINA	GASOLIO	GPL
BELLUNO	46.130	82.257	4.817
PADOVA	201.614	327.719	55.523
ROVIGO	51.489	95.628	17.646
TREVISO	200.377	337.556	39.845
VENEZIA	180.977	260.781	35.548
VERONA	197.395	383.275	45.625
VICENZA	198.870	317.804	35.783

**VENETO** 1.076.853 1.805.021 234.788

### Anno 2012 - dati espressi in mc

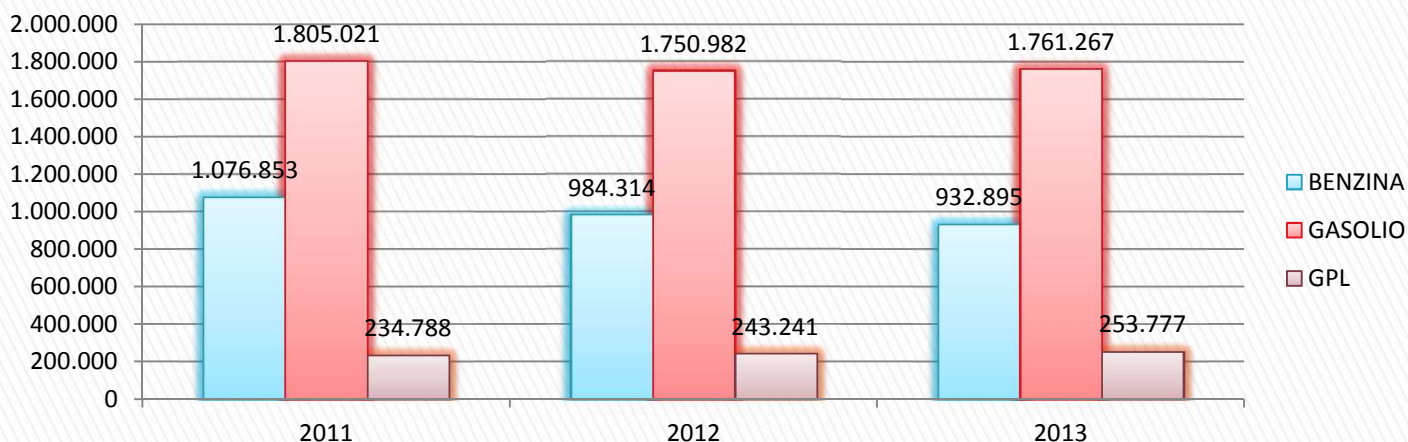
PROVINCIA	BENZINA	GASOLIO	GPL
BELLUNO	44.330	76.891	5.737
PADOVA	183.994	317.439	57.526
ROVIGO	47.100	91.204	19.293
TREVISO	183.854	327.915	41.531
VENEZIA	165.241	253.290	36.987
VERONA	180.838	374.876	46.488
VICENZA	178.956	309.367	35.679

**VENETO** 984.314 1.750.982 243.241

### Anno 2013 - dati espressi in mc

PROVINCIA	BENZINA	GASOLIO	GPL
BELLUNO	41.063	76.141	5.226
PADOVA	176.478	328.120	59.061
ROVIGO	44.017	92.074	21.061
TREVISO	173.049	326.864	42.138
VENEZIA	154.314	255.847	39.061
VERONA	176.276	377.615	49.450
VICENZA	167.697	304.606	37.779

**VENETO** 932.895 1.761.267 253.777



Fonte: Elaborazione Regione Veneto - Unità Organizzativa Commercio e servizi su dati Agenzia delle Dogane e dei Monopoli



## Impianti ad uso pubblico Stradali e natanti per tipo di carburante

### Tipo di carburante: BENZINA - dati espressi in mc

PROVINCIA	2011	2012	2013
BELLUNO	46.130	44.330	41.063
PADOVA	201.614	183.994	176.478
ROVIGO	51.489	47.100	44.017
TREVISO	200.377	183.854	173.049
VENEZIA	180.977	165.241	154.314
VERONA	197.395	180.838	176.276
VICENZA	198.870	178.956	167.697
<b>VENETO</b>	<b>1.076.853</b>	<b>984.314</b>	<b>932.895</b>

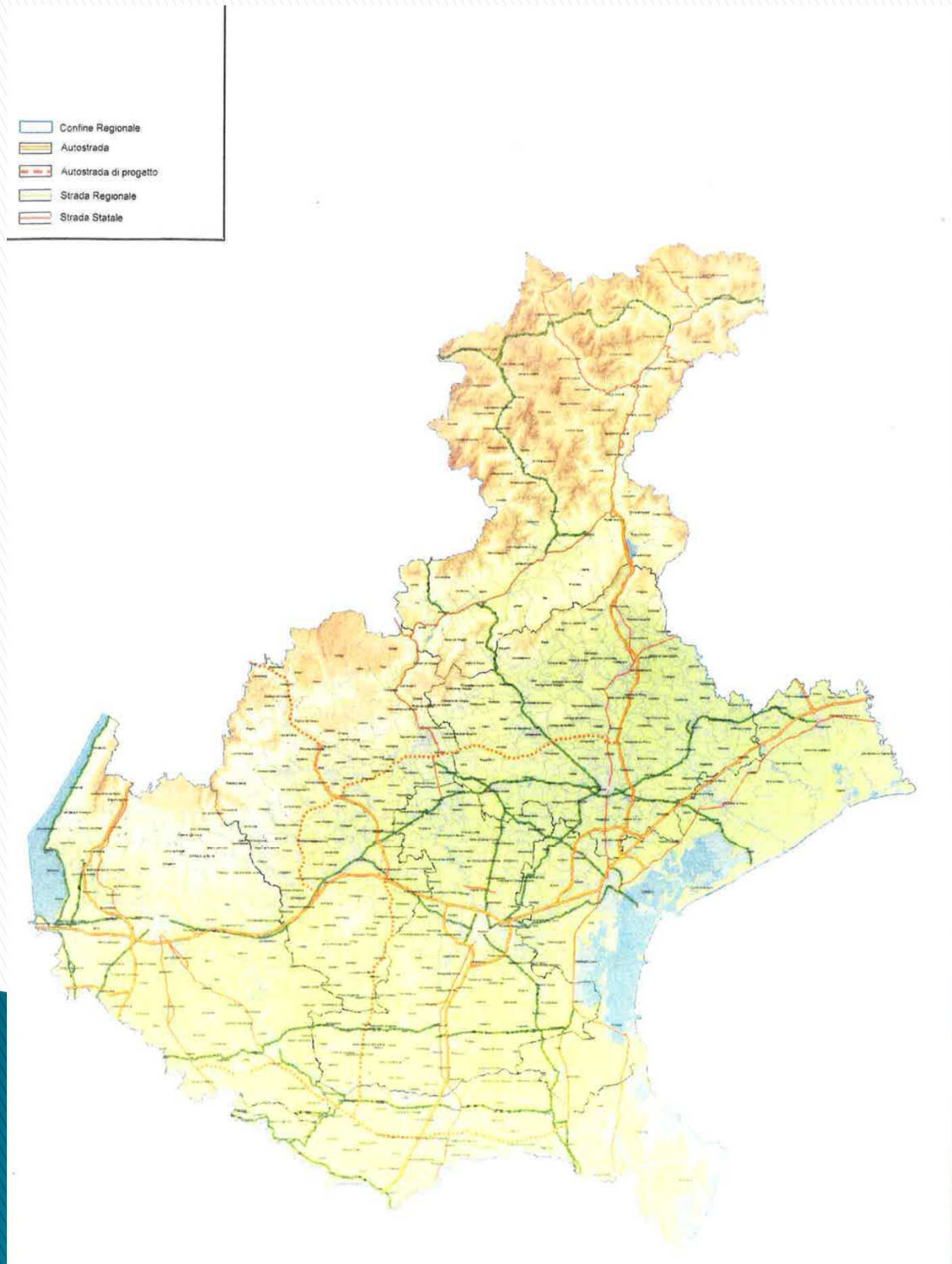
### Tipo di carburante: GASOLIO - dati espressi in mc

PROVINCIA	2011	2012	2013
BELLUNO	82.257	76.891	76.141
PADOVA	327.719	317.439	328.120
ROVIGO	95.628	91.204	92.074
TREVISO	337.556	327.915	326.864
VENEZIA	260.781	253.290	255.847
VERONA	383.275	374.876	377.615
VICENZA	317.804	309.367	304.606
<b>VENETO</b>	<b>1.805.021</b>	<b>1.750.982</b>	<b>1.761.267</b>

### Tipo di carburante: GPL - dati espressi in mc

PROVINCIA	2011	2012	2013
BELLUNO	4.817	5.737	5.226
PADOVA	55.523	57.526	59.061
ROVIGO	17.646	19.293	21.061
TREVISO	39.845	41.531	42.138
VENEZIA	35.548	36.987	39.061
VERONA	45.625	46.488	49.450
VICENZA	35.783	35.679	37.779
<b>VENETO</b>	<b>234.788</b>	<b>243.241</b>	<b>253.777</b>

# Impianti ad uso pubblico Autostradali





## Impianti ad uso pubblico Autostradali per anno

### Anno 2011 - dati espressi in mc

Autostrada	Benzina	Gasolio	GPL
A4	31.126	129.611	13.631
A13	4.143	21.459	1.224
A22	7.272	22.094	3.900
A27	3.000	8.912	1.287
A28	982	3.238	1.243
A31	894	3.109	587

**VENETO** 47.417 188.423 21.872

### Anno 2012 - dati espressi in mc

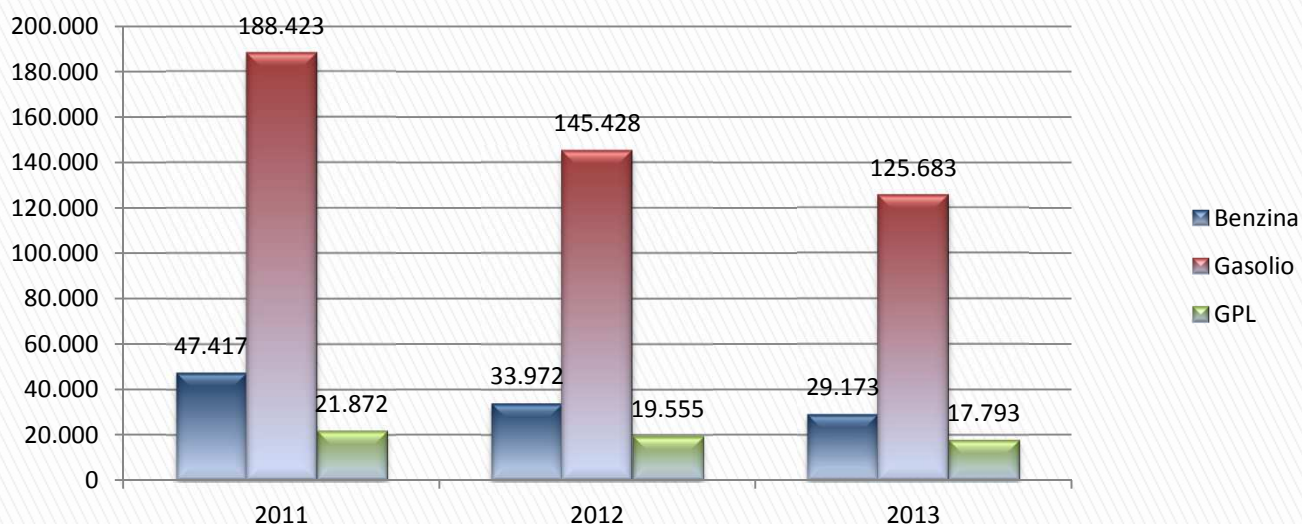
Autostrada	Benzina	Gasolio	GPL
A4	22.841	102.359	10.578
A13	2.872	16.978	2.490
A22	5.156	15.708	3.813
A27	2.027	6.465	1.231
A28	521	1.770	916
A31	555	2.148	527

**VENETO** 33.972 145.428 19.555

### Anno 2013 - dati espressi in mc

Autostrada	Benzina	Gasolio	GPL
A4	19.432	87.315	9.529
A13	2.571	15.488	2.838
A22	4.541	13.915	3.386
A27	1.711	5.681	1.000
A28	426	1.351	560
A31	492	1.934	481

**VENETO** 29.173 125.683 17.793



Fonte: Elaborazione Regione Veneto - Unità Organizzativa Commercio e servizi  
su dati Agenzia delle Dogane e dei Monopoli

## Impianti ad uso pubblico Autostradali per tipo di carburante

### Tipo di carburante: BENZINA - dati espressi in mc

Autostrada	2011	2012	2013
A4	31.126	22.841	19.432
A13	4.143	2.872	2.571
A22	7.272	5.156	4.541
A27	3.000	2.027	1.711
A28	982	521	426
A31	894	555	492
<b>VENETO</b>	<b>47.417</b>	<b>33.972</b>	<b>29.173</b>

### Tipo di carburante: GASOLIO - dati espressi in mc

Autostrada	2011	2012	2013
A4	129.611	102.359	87.315
A13	21.459	16.978	15.488
A22	22.094	15.708	13.915
A27	8.912	6.465	5.681
A28	3.238	1.770	1.351
A31	3.109	2.148	1.934
<b>VENETO</b>	<b>188.423</b>	<b>145.428</b>	<b>125.683</b>

### Tipo di carburante: GPL - dati espressi in mc

Autostrada	2011	2012	2013
A4	13.631	10.578	9.529
A13	1.224	2.490	2.838
A22	3.900	3.813	3.386
A27	1.287	1.231	1.000
A28	1.243	916	560
A31	587	527	481
<b>VENETO</b>	<b>21.872</b>	<b>19.555</b>	<b>17.793</b>



# Impianti di distribuzione METANO

## PROVINCIA DI BELLUNO

BELLUNO - Via Agordo 255

TRICHIANA - Via Cavassico Inferiore, 100/a

## PROVINCIA DI PADOVA

ALBIGNASEGO - Via San Pio X, 2 - SP Padova Bovolenta

BAGNOLI DI SOPRA - S.P. 92 Via Mazzini

BORGORICCO - Via Desman, 192

CAMPO S. MARTINO - Via Prov. 30 - SS 47 km 18,120

CANDIANA - Via Del Mare

CARMIGNANO DI BRENTA - Via Provinciale 1/A

CONCHE DI CODEVIGO - SS Romea 309 km 96,4

DUE CARRARE - A 13 km. 98,2 ADS San Pelagio Ovest

ESTE - Via Padana Inf. 9, SS 10

FONTANIVA - SR 53 Km 20,175 - Tangenziale

GALLIERA VENETA - Strada Degli Alberi 3

LIMENA - Tangenziale direz. Nord, SR 47 Valsugana

LIMENA - Tangenziale direz. Sud, SR 47 Valsugana

MONSELICE - SS 16 Adriatica - Via Volta, 8

MONSELICE - Via Fragose (SR10 VAR - KM 373,600)

MONSELICE - Via Motta, 4/E - Loc. Marendole

MONTAGNANA - Via dell'Artigianato, ang. Via Luppia S. Zeno SS 10 km 352,500

PADOVA - A4 ADS LIMENELLA NORD (KM 230)

PADOVA - Corso I Maggio 5 - Tangenziale Sud Est

PADOVA - SS 16 Adriatica, 71 - Loc. Bassanello

PADOVA - Via Romana Aponense, 131 - SP per Abano Terme, Loc. Mandria

PIOVE DI SACCO - via Borgo Botteghe, 45 - Loc. Arzerello

PIOVE DI SACCO - Via Piovese, 34 bis - Loc. Sant'Angelo

RUBANO - Via Garibaldi, 2/B (SP 55) Loc. Villaguttera

SAN PIETRO IN GÙ - Via Marconi, 1/b - SS 53 VI-TV

SAN MARTINO DI LUPARI - SP 39 km. 3,314 - Via Cadorna 44 Loc. Abbazia Pisani

VIGONZA - Via Manara, 20 Loc. Peraga

## PROVINCIA DI ROVIGO

ADRIA - SP 45 Km 4,600 Loc. Voltascirocco

ADRIA OVEST - SS 443 km 19,814 - Loc. Valliera

ADRIA SUD - Strada Chieppara, 25 - SS 495 Loc. Bottrighe

ARIANO NEL POLESINE - SP 7 - Via Michelangelo 17 - Loc. Rivà

ARIANO NEL POLESINE - Via Romea Commerciale, 5

BADIA POLESINE - Via Cà Mignola Nuova, 768

BOSARO - Via Nazionale, 1991 - SS16

CAERANO S. MARCO - Via Cadore, 25 - SP 667 km 14

CANARO - S.S. 16 Canaro km. 62+170

CASTELNOVO BARIANO - Via Colombano, 54

LENDINARA - "Via S. Maria Nuova, 89/b "

OCCHIOBELLO - Via Eridania, 111/G - SR6

PORTO TOLLE - Via G. Matteotti, 10 - Loc. Cà Tiepolo

PORTO VIRO - SS 309 Romea, 1 - Loc. Contarina

PORTO VIRO - Via Mantovana, 67 - Loc. Donada

ROVIGO - Via Calatafimi, 23 - Loc. Sarzano

ROVIGO - Via Cime di Lavaredo 110

ROVIGO - Via Don Milani, 17 Loc. S. Apollinare

ROVIGO - Via Porta Adige, 60 - Loc. Boara Polesine

ROVIGO - Viale Amendola, 100

SALARA - Via Dante Alighieri 133, SR 6 Loc. Coatti

SAN MARTINO DI VENEZZE - SP3 Km. 2 + 167 - Via Saline

TAGLIO DI PO - Via S. Basilio, 99

VILLADOSE - Via Zona Industriale, 45

## PROVINCIA DI TREVISO

MANSUÈ - Via Portobuffolè

MOGLIANO VENETO - Via D. Gottardi, 12 - SP64

MONASTIER - SP 64 - Zermanese - Via Lombardia, 1

ODERZO - Viale Postumia, 28 (2° tronco 28)

REFRONTOLO - Via Creveda 32

RESANA - Via Piagnon, 9

SAN VENDEMIANO - Via Mare, 54

SUSEGANA - Via Barriera, 26 - Loc. Crevada

TREVISO - Via Adige, 3 - Tangenziale Sud - SS 53

TREVISO - Via Bibano, 17 - Loc. Selvana

VAZZOLA - Via Piave (SP92) - Loc. Tezze

VEDELAGO - SS 53 km 43,136 - Via Nazionale, 99

VITTORIO VENETO - Via S. Antonio da Padova 100 - Loc. San Giacomo di Veglia

## PROVINCIA DI VENEZIA

ALBETTONE - Via Fornace, 10 (SP 247)

CAVARZERE - SS 516 km 39,599 - Via Fenilon 12/bis

CONCORDIA SAGITTARIA - Via Levada 365

DOLO - Via Martiri della Libertà, 8

DOLO - A4 Venezia-Trieste Arino Ovest (Nord)

DOLO - A4 Venezia-Trieste Arino Est(Sud)

MIRANO - Via Vetrego 24 - Loc. Vetrego

PIANIGA - SP 25 - Via Marinoni, 130

PORTOGRUARO - Via Casalonga, 52 - Loc. Cà Longa



# Impianti di distribuzione METANO

PORTOGRUARO - Viale Treviso 154

S. STINO DI LIVENZA - Via Caorle, 1

SAN DONÀ DI PIAVE - Via Calvecchia 31 - SS 14 Triestina Km 37,590

SAN DONÀ DI PIAVE - Via Gondulmera, 5

SAN DONÀ DI PIAVE - Via Martiri delle Foibe 10 Loc. Calvecchia  
SPINEA - Via della Costituzione, 105

VENEZIA - Via Bottenigo, 111 - Loc. Marghera

## PROVINCIA DI VICENZA

ALTAVILLA VICENTINA - Via Olmo, 59 - SR 11 km 346

ARCUGNANO - Via S. Agostino, Loc. S. Agostino Nogarazza

BASSANO DEL GRAPPA - Via Madonna di Monte Berico, 11  
BUTTAPIETRA - Via Isola, 35 - SS 12 km 273,525

CAMISANO VICENTINO - Via Piazzola (SP 24) - Loc. Torre Rossa

CASTELGOMBERTO - Via Pecori Giraldi 63/d (SP 246)

CHIUPPANO - Via Ponte dei Granatieri, 2

GRUMOLO DELLA ABBADESSE - SS 11 km 363,450 - Via Malerbe,  
2 - Loc. Vancimuglio

LONIGO - SS 500 (Tangenziale) - Loc. Almisano

MARANO VICENTINO - Via Antonio Volpato 15 - Loc. Molinetta  
di Sotto

MAROSTICA - Via Marsan, 60 - SP 248

MONTECCHIO MAGGIORE - Via Molinetto, 13 - SP 1 Arzignanese

NOVENTA VICENTINA - Via Broli, 81/a

PIANEZZE - Via Dell'Industria (SP 248)

SANTORSO - Via Martiri della libertà

SCHIO - Via dell'Industria 245

THIENE - Via del Costo, 118

VICENZA - Viale Cricoli, 70

VICENZA - Viale della Scienza 6

## PROVINCIA DI VERONA

CASALEONE - Via Faval, 39

CASTELNUOVO DEL GARDA - Via Palazzina

CAVAION VERONESE - SP 11 Rivoli - Loc. Camporeggio

LEGNAGO - S.S. 434 Transpolesana Km 34,674

LEGNAGO - SS 10 km 331,320 - Loc. S. Pietro

NOGARA - Via Molino di Sopra, 46

OPPEANO - Via del Lupo, 9 - Loc. Cà degli Oppi

OPPEANO - Via Villafontana, 35

RONCO ALL'ADIGE - Via Fracanzana, SP 19 - Loc. Albaro

SAN BONIFACIO - Via Marco Polo, 20 SS 11 Km 324 Loc.  
Villanova

SAN GIOVANNI LUPATOTO - Via Monte Cervino, 3

SAN MARTINO BUON ALBERGO - Via Quattro Ruote, SP S.  
Martino Buon Albergo

SAN PIETRO IN CARIANO - SP 1 km 2,400

SAN PIETRO IN CARIANO - Via Brennero - SS 12 - Loc. Nassar  
SOMMACAMPAGNA - Via Aeroporto, 5 - SP 26 A - Loc. Caselle

SONA - Via Civel, 1 - Loc. Civel

VERONA - Tangenziale Sud - Direz. VR Est

VERONA - Via A. da Legnago, 1/C - Fraz. Ponte Florio

VERONA - Via Avesani, 17

VERONA - Via Bassone, 78

VERONA - Via Vigasio, 91

VIGASIO - Via Verona, 84

VILLAFRANCA DI VERONA - Via Brosolo, 1/a Loc. Brocciolo

VILLAFRANCA DI VERONA - Via Sommacampagna, 44

VILLAFRANCA DI VERONA - Viale Postumia (SR 62)

ZEVIO - Via Spartidori (SS434 Transpolesana Km 7,400) Loc.  
Maccachiove

ZIMELLA - Via Stazione 7/a