



**LE INTESE PROGRAMMATICHE D'AREA  
E IL COFINANZIAMENTO DI  
INTERVENTI INFRASTRUTTURALI  
(L.R. 13/1999 - periodo 2004/2010)**



*Elaborazione dati di Monitoraggio al 31 dicembre 2010*

*Edizione Maggio 2011*



## Indice

<i>Introduzione</i> .....	5
<b><i>Le Intese Programmatiche d'Area nel territorio veneto</i></b> .....	7
<i>Alto Vicentino</i> .....	11
<i>Altopiano dei Sette Comuni</i> .....	17
<i>Area Berica</i> .....	23
<i>Bassa Padovana</i> .....	29
<i>Basso Veronese e Colognese</i> .....	35
<i>Camposampierese</i> .....	41
<i>Castellana</i> .....	45
<i>Chioggia Cavarzere Cona</i> .....	49
<i>Dolomiti Venete</i> .....	55
<i>Medio Brenta</i> .....	71
<i>Miranese</i> .....	75
<i>Montagna Veronese</i> .....	79
<i>Montello Piave Sile</i> .....	87
<i>Opitergino Mottense</i> .....	91
<i>Ovest Vicentino</i> .....	95
<i>Pedemontana del Brenta</i> .....	101
<i>Pedemontana del Grappa e dell'Asolano</i> .....	105
<i>Prealpi Bellunesi</i> .....	111
<i>Riviera del Brenta</i> .....	117
<i>Sistema Polesine</i> .....	121
<i>Terre Alte della Marca Trevigiana</i> .....	131
<i>Venezia Orientale</i> .....	137
<b><i>Le tipologie di intervento finanziate - dati e grafici</i></b> .....	141
<b><i>L'avanzamento dei lavori - dati e grafici</i></b> .....	145
<i>Conclusione</i> .....	151



## ***Introduzione***

In questa pubblicazione vengono rappresentati gli interventi infrastrutturali proposti dai tavoli di concertazione locale, finanziati con le risorse destinate dalla Regione Veneto alla LR 13/1999 “Interventi regionali per i Patti territoriali” nel periodo dal 2004 al 2010, che costituiscono, pertanto, l’applicazione concreta della programmazione decentrata, metodo che la Regione ha scelto per rapportarsi con il territorio nell’ambito dello sviluppo locale.

### **Le Intese Programmatiche d’Area**

Le Intese programmatiche d’area (IPA) sono strumenti di programmazione decentrata introdotti dalla L.R. 35/2001 “Nuove norme sulla Programmazione”, frutto dell’esperienza maturata con i Patti territoriali, che rappresentano momenti di concertazione tra soggetti pubblici e parti economiche e sociali, con funzioni di analisi e di proposta delle azioni di sviluppo prioritarie per l’area.

Per mezzo delle IPA, in sostanza, la Regione offre la possibilità agli Enti pubblici locali e alle parti economiche e sociali di partecipare alla programmazione regionale, attraverso accordi e proposte finalizzate allo sviluppo economico e sociale di aree territoriali sub-regionali.

Con DGR 2796/2006 sono stati stabiliti i principi per la formazione e la gestione delle IPA.

### **La LR n. 13/1999 per le Intese Programmatiche d’Area**

La Regione Veneto, sulla base delle modifiche apportate dalla legge finanziaria regionale del 2003 alla LR 13/99, ha favorito la trasformazione dei Patti territoriali presenti nel territorio in IPA, mediante il sostegno alla formazione di piani o programmi di azioni settoriali o plurisetoriali di sviluppo locale.

Inoltre, con la legge finanziaria regionale del 2004, che ha ulteriormente modificato la L.R. 13/1999, si è previsto di includere, tra le tipologie di intervento finanziabili, gli interventi infrastrutturali presentati dai Tavoli di Concertazione delle IPA.

Alla luce di ciò, nel periodo dal 2004 al 2010 con il metodo della programmazione decentrata sono stati complessivamente assegnati contributi regionali per circa 82 milioni di euro per la realizzazione di 87 interventi infrastrutturali, dichiarati strategici dai soggetti responsabili delle IPA a seguito di decisioni assunte nei rispettivi Tavoli di Concertazione locale.

Si tratta di opere pubbliche inerenti i principali settori dello sviluppo locale, sviluppo turistico, beni culturali, valorizzazione delle risorse paesaggistiche. I progetti sono stati istruiti dalla Direzione Programmazione con il supporto di pareri tecnici delle competenti Direzioni di settore e della valutazione complessiva del Nucleo regionale di valutazione e verifica degli investimenti pubblici (NUVV), nel rispetto dei contenuti previsti dai bandi annuali.

Questi sono i provvedimenti con i quali la Giunta Regionale ha deliberato i relativi finanziamenti:

DGR n. 4410 del 29.12.2004, contributi per € 10.000.000,00;

DGR n. 4197 del 30.12.2005, contributi per € 5.000.000,00;

DGR n. 3898 del 12.12.2006, contributi per € 5.828.374,96;

DGR n. 3671 del 20.11.2007, contributi per € 10.128.838,24;

DGR n. 4081 del 30.12.2008, contributi per € 21.920.000,00;

DGR n. 3955 del 22.12.2009, contributi per € 18.000.000,00;

DGR n. 3535 del 30.12.2010, contributi per € 11.292.450,00.



***Le INTESE PROGRAMMATICHE D'AREA,  
gli interventi finanziati  
e il loro stato di avanzamento  
al 31 - 12 - 2010***

***Riconoscimento delle Intese Programmatiche d'Area - DGR n. 2620 del 02/11/2010***

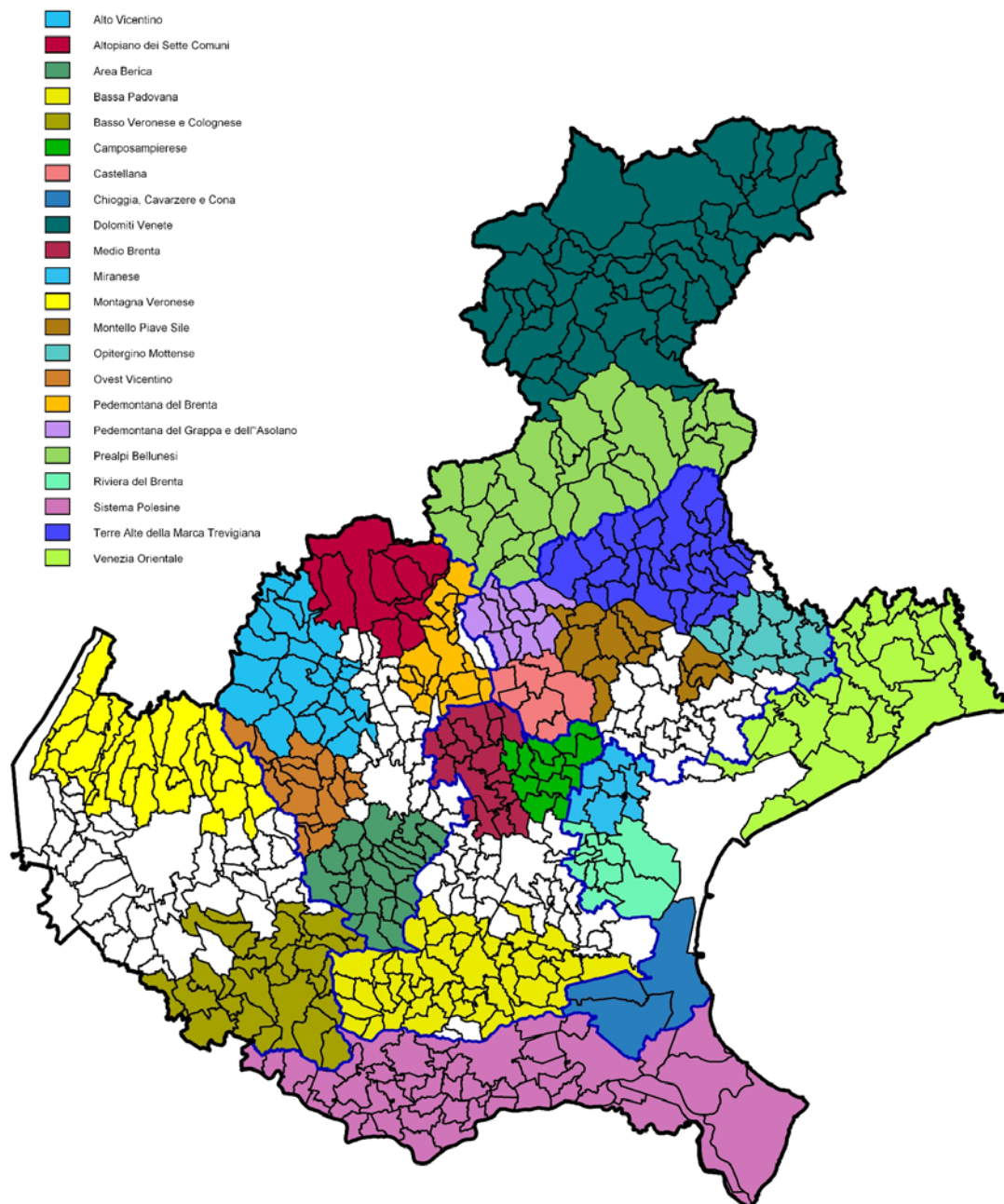
Allo stato attuale, in base alla DGR 2620/2010, le Intese Programmatiche d'Area riconosciute dalla Regione Veneto sono 22:

- Alto Vicentino
- Altopiano dei Sette Comuni
- Area Berica
- Bassa Padovana
- Basso Veronese e Colognese
- Camposampierese
- Castellana
- Chioggia Cavarzere Cona
- Dolomiti Venete
- Medio Brenta
- Miranese
- Montagna Veronese
- Montello Piave Sile
- Opitergino Mottense
- Ovest Vicentino
- Pedemontana del Brenta
- Pedemontana del Grappa e dell'Asolano
- Prealpi Bellunesi
- Riviera del Brenta
- Sistema Polesine
- Terre Alte Marca Trevigiana
- Venezia Orientale



# INTESE PROGRAMMATICHE D'AREA NEL TERRITORIO REGIONALE

(DGR n. 2620 del 02/11/2010)

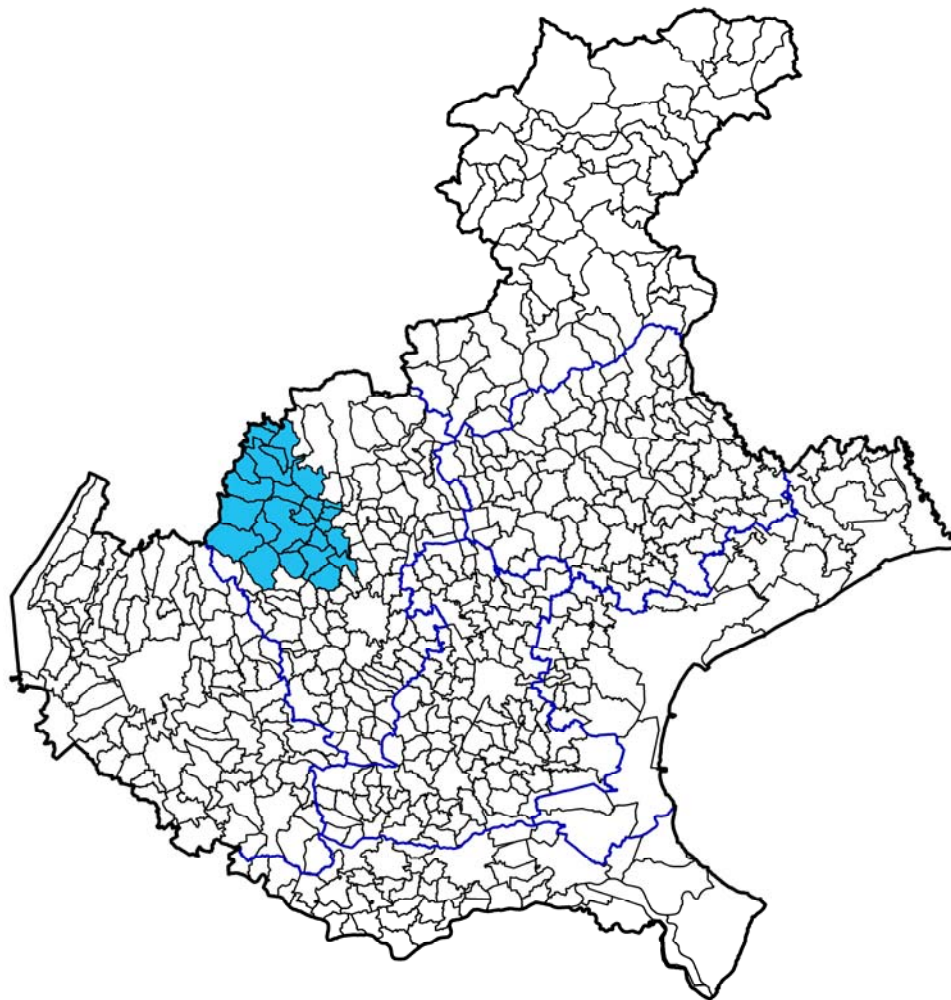




*Intesa Programmatica d'Area*  
**ALTO VICENTINO**

# IPA

## ALTO VICENTINO



### COMUNI:

ARSIERO  
CARRE'  
CHIUPPANO  
COGOLLO DEL CENGIO  
ISOLA VICENTINA  
LAGHI  
LASTEBASSE  
MALO  
MARANO VICENTINO  
MONTE DI MALO  
PEDEMONTE  
PIOVENE ROCCHETTE  
POSINA  
RECOARO TERME  
SAN VITO DI LEGUZZANO  
SANTORSO  
SCHIO  
THIENE  
TONEZZA DEL CIMONE  
TORREBELVICINO  
VALDAGNO  
VALDASTICO  
VALLI DEL PASUBIO  
VELO D'ASTICO  
VILLAVERLA  
ZANE'

### ALTRI ENTI:

PROVINCIA DI VICENZA  
C.M. AGNO-CHIAMPO  
C.M. LEONGRA-TIMONCHIO  
C.M. ASTICO-POSINA  
ASS.NE INDUSTRIALI PROV. VI  
ASS.NE ARTIGIANI PROV. VI  
API PROV. VI  
CNA PROV. VI  
CONFCOMMERCIO PROV. VI  
CONFESERCENTI PROV. VI  
COLDIRETTI  
CONFPROFESSIONI  
CGIL—CISL—UIL  
FONDAZIONE PALAZZO FESTARI

## INTESA PROGRAMMATICA D'AREA ALTO VICENTINO

**Superficie: 665 kmq - Popolazione: 192.277 abitanti (dati Istat 2009)**

**Comuni appartenenti (26):** Arsiero, Carre', Chiuppano, Cogollo del Cengio, Isola Vicentina, Laghi, Lastebasse, Malo, Marano Vicentino, Monte di Malo, Pedemonte, Piovene Rocchette, Posina, Recoaro Terme, San Vito di Leguzzano, Santorso, Schio, Thiene, Tonezza del Cimone, Torrelvicino, Valdagno, Valdastico, Valli del Pasubio, Velo d'Astico, Villaverla, Zane'.

**Soggetto responsabile: Comune di Schio**

Via Pasini, 33 - 36015 Schio (VI)

www.comune.schio.vi.it

tel. 0445/691111 – fax 0445/691247

### Contributi regionali assegnati

Nell'Area dell'Alto Vicentino, con il metodo della programmazione decentrata, sono stati cofinanziati dalla Regione Veneto 5 interventi, per un contributo complessivo di 4.389.300 euro, come da tabella sotto riportata.

DGR	Soggetto attuatore (beneficiario)	opera finanziata	costo opera	contr. regione	avanzamento lavori 31-12-10
4081/08	Comune di Schio	Recupero dell'edificio di archeologia industriale "Shed" per il potenziamento delle attività del Centro per il trasferimento tecnologico Demotech	2.045.520	1.091.000	in esecuzione
4081/08	Comune di Thiene	Restauro e rifunzionalizzazione del complesso denominato Villa Fabris - sede Centro Europeo per i Mestieri della Conservazione del Patrimonio Culturale	1.758.480	1.335.000	avviata procedura di aggiudicazione
3955/09	Comune di Tonezza del Cimone	Completamento struttura copertira polivalente al fine della pratica del pattinaggio su ghiaccio	720.000	638.300	in fase progettuale
3955/09	Comune di Valli del Pasubio	Azione pilota "Soggiornare nelle antiche valli dei conti e dei signori"	-	575.000	in fase progettuale
3535/10	Comune di Valli del Pasubio	Riorganizzazione e riqualificazione del percorso storico-ambientale di avvicinamento e collegamento delle Piccole Dolomiti tra Recoaro terme, Valli del Pasubio e Posina. Valorizzazione del patrimonio storico, paesaggistico, culturale, turistico ed escursionistico delle aree montane di Recoaro terme, Valli del Pasubio e Posina	1.000.000	750.000	In fase progettuale
<b>totale</b>			<b>5.524.000</b>	<b>4.389.300</b>	

*Recupero di edifici*  
(finanziati 2 interventi per € 2.426.00)

Nel 2008 al Comune di **Schio** è stato finanziato il "*Recupero dell'edificio di archeologia industriale "Shed" per il potenziamento delle attività del Centro per il trasferimento tecnologico Demotech*" con un contributo di € 1.091.000 su un costo complessivo dell'intervento di € 2.045.520.

L'intervento prevede il risanamento conservativo dell'edificio a Shed, già interessato da lavori di restauro, ora oggetto di lavori di manutenzione degli spazi coperti, Shed e lucernari, strutture metalliche, rifacimento infissi, impianti elettrici e riscaldamento. E' compresa anche la sistemazione di un fabbricato adiacente da acquisire.



Acquistata palazzina uffici su cui effettuare le opere. Aggiudicati lavori 1° stralcio in data 04.05.2010 e avviati lavori il 25.05.2010 con prevista conclusione al 26.11.2010. Sul 2° stralcio prevista esecuzione lavori dal 22.11.2010 fino al 15.12.2011 (dilazione 15 mesi).

Nel 2008 al Comune di **Thiene** è stato finanziato il "*Restauro e rifunzionalizzazione del complesso denominato Villa Fabris - sede Centro Europeo per i Mestieri della Conservazione del Patrimonio Culturale*" con un contributo di € 1.335.000 su un costo complessivo dell'intervento di € 1.758.480.

Il progetto è uno stralcio funzionale a completamento della ristrutturazione di Villa Fabris, per dare seguito a un intervento di recupero già parzialmente effettuato sulle facciate esterne e sulle barchesse con l'obiettivo della restituzione alla piena funzionalità del complesso.



Il Comune di Thiene ha dato in concessione all'Associazione Artigiani di Vicenza il corpo centrale dell'edificio (Piano Terra - 1° piano - 2° piano) già restaurato e agibile. Alla Fondazione Villa Fabris, invece, le due ali laterali attualmente allo stato grezzo + un fabbricato rurale. Queste ultime porzioni sono oggetto del finanziamento regionale. Firmata convenzione tra l'Associazione Artigiani di Vi e la Fondazione Villa Fabris per lo svolgimento di lavori in economia. Appalto a cura del Comune di Thiene, per l'altra parte.

E' in corso la procedura di aggiudicazione dei lavori (periodo dal 30.12.2010 al 30.04.2011); l'esecuzione è prevista dal 30.07.2011 al 01.04.2013 (dilazione fine lavori di 28 mesi).

### *Impianti sportivi*

(finanziato 1 intervento per € 638.300)

Nel 2009 al Comune di **Tonezza del Cimone** è stato finanziato il "*Completamento della struttura copertura polivalente al fine della pratica del pattinaggio su ghiaccio*" con un contributo di € 638.300 su un costo complessivo dell'intervento di € 720.000.

Il progetto prevede il completamento della copertura di circa mq 740 che consentirà di ottenere complessivamente mq 2.140, idonei alla realizzazione di una pista di ghiaccio di tipo mobile con caratteristiche turistiche e sportive (velocità, pista da ballo e curling)



Avviata progettazione esecutiva. L'aggiudicazione lavori è prevista nel periodo dal 22.12.2011 al 30.06.2012, l'esecuzione dal 15.09.2012 al 30.09.2014 (dilazione fine lavori di 54 mesi).

### *Azione pilota per la ricettività extra-alberghiera*

(finanziamento complessivo € 575.000)

Nel 2009 al Comune di **Valli del Pasubio** è stato affidato un Fondo di dotazione di € 500.000 per finanziare *iniziative private per l'avvio/ ammodernamento di attività di affittacamere e bed & breakfast*.

Inoltre è stata assegnata un'ulteriore somma di € 75.000 per realizzare interventi infrastrutturali connessi o funzionali all'azione sulla ricettività (totale € 575.000).

### *Valorizzazione turistico-ambientale*

(finanziato 1 intervento per € 750.000)

Nel 2010 al Comune di **Valli del Pasubio** è stata finanziata la "*Riorganizzazione e riqualificazione del percorso storico-ambientale di avvicinamento e collegamento delle Piccole Dolomiti tra Recoaro terme, Valli del Pasubio e Posina. Valorizzazione del patrimonio storico, paesaggistico, culturale, turistico ed escursionistico delle aree montane di Recoaro terme, Valli del Pasubio e Posina*", con un contributo di € 750.000 su un costo complessivo dell'intervento di € 1.000.000.

L'intervento prevede la riqualificazione dell'area attraverso la pulizia di sentieri e mulattiere esistenti, taglio di alberi, costruzione di muretti, pulizia di trincee e manufatti storici, 3 punti informativi a servizio del turista, aree di sosta per pedoni/auto/camper. Sostanzialmente si interviene su 40 km di percorsi e si realizzeranno 50 posti auto. L'opera sviluppa la vocazione del territorio offrendo aree e percorsi adatti all'attività turistico-ricreativa per un vasto pubblico durante tutto l'arco dell'anno. L'allestimento di alcuni punti provvisti di arredo urbano e tabelle informative garantisce la percezione di un insieme organico degli interventi.







*Intesa Programmatica d'Area*  
**ALTOPIANO DEI SETTE COMUNI**

# IPA

## ALTOPIANO DEI SETTE COMUNI



### COMUNI:

ASIAGO  
CONCO  
ENEGO  
FOZA  
GALLIO  
LUSIANA  
ROANA  
ROTZO  
VALSTAGNA

### ALTRI ENTI:

C.M. DEI SETTE COMUNI  
PROVINCIA DI VICENZA  
C.C.I.A.A. VICENZA  
ASS.NE ARTIGIANI VICENZA  
ASS.NE PROV. COMM. TURISMO SERVIZI  
FEDERAZ. PROV. COLTIVATORI DIRETTI VI  
AZIENDA DI PROMOZIONE TURISTICA  
COMITATO REGIONALE ARTIGIANCASSA  
CONSORZIO TURISTICO ASIAGO SETTE COMUNI  
C.N.A. VICENZA

## INTESA PROGRAMMATICA D'AREA ALTOPIANO DEI SETTE COMUNI

Superficie: 491 kmq - Popolazione: 23.443 abitanti (dati Istat 2009)

Comuni appartenenti (9): Asiago, Conco, Enego, Foza, Gallio, Lusiana, Roana, Rotzo, Valstagna

Soggetto responsabile: Comunità Montana "Spettabile Reggenza dei Sette Comuni"

Piazza Stazione, 1 - 36012 Asiago (VI)

www.reggenza7comuni.it

tel. 0424/462502 - fax 0424/64567

### Contributi regionali assegnati

Nell'Area dell'Altopiano dei Sette Comuni, con il metodo della programmazione decentrata, sono stati cofinanziati dalla Regione Veneto 6 interventi, per un contributo complessivo di 4.783.821 euro, come da tabella sotto riportata.

DGR	Soggetto attuatore (beneficiario)	opera finanziata	costo opera	contr. regione	avanzamento lavori 31-12-10
4410/04	Comune di Foza	Restauro e riqualificazione dell'ex sede municipale con destinazione d'uso a museo	1.050.479	887.200	concluso
4197/05	Comune di Asiago	Adeguamento funzionale ed impiantistico dello stadio del ghiaccio	950.000	617.500	concluso
3898/06	Comune di Gallio	Sistemazione e messa in sicurezza della strada turistica "Gallio - Melette - Monte Ortigara"	892.371	633.371	concluso
4081/08	Comune di Lusiana	Centro servizi sportivi denominato Fontanella Bike Resort	1.134.000	897.000	in fase progettuale
4081/08	Comune di Rotzo	Elettrificazione dei comprensori turistici di Campolongo in Comune di Rotzo e di Monte Verena in Comune di Roana	1.480.000	998.750	in fase progettuale
3535/10	Comune di Valstagna	Itinerari geologici tra l'Altopiano e il fiume – Valorizzazione turistica, ambientale e paesaggistica dei geositi nel territorio tra l'Altopiano dei Sette Comuni e la Valbrenta	960.300	750.000	In fase progettuale
<b>totale</b>			<b>6.467.150</b>	<b>4.783.821</b>	

*Valorizzazione turistico-ambientale*  
(finanziati 3 interventi per € 2.382.121)

Nel 2006 al Comune di **Gallio** è stata finanziata la "*Sistemazione e messa in sicurezza della strada turistica "Gallio-Melette-Monte Ortigara"*" con un contributo di € 633.371 su un costo complessivo di € 892.371.

Si tratta dell'unica vera strada di accesso alla zona più a nord dell'Altopiano dei Sette Comuni. L'opera interessa direttamente diversi altri comuni dell'altopiano, le cui proprietà (malghe, boschi e pascoli) possono essere raggiunte solo mediante tale arteria.



Intervento concluso in data 13.11.2009

Nel 2008 al Comune di **Rotzo** è stata finanziata l'"*Elettificazione dei comprensori turistici di Campolongo in Comune di Rotzo e di Monte Verena in Comune di Roana*", con un contributo di € 998.750 su un costo complessivo di € 1.165.000.

Il progetto prevede l'elettificazione delle strutture turistiche estive ed invernali di Rotzo (Campolongo) e di Roana (Monte Verena) con l'obiettivo di dotare le strutture interessate di un sistema di alimentazione caratterizzato da continuità garantendo un miglioramento del servizio offerto all'utenza.



Sottoscritto il disciplinare e decretata, a seguito di una ricognizione della spesa, la riduzione del costo complessivo a € 1.165.000 ed il contributo regionale a € 943.000.

Approvato il progetto esecutivo il 19.11.2010.

L'aggiudicazione lavori è prevista nel periodo 01.10.2010 - 31.01.2011, l'esecuzione dal 01.02.2011 al 15.12.2011 (dilazione fine esecuzione lavori di 18 mesi). E' stata richiesta proroga di 6 mesi per l'avvio della procedura di aggiudicazione dei lavori.

Nel 2010 al Comune di **Valstagna** è stato finanziato il progetto "*Itinerari geologici tra l'Altopiano e il fiume - Valorizzazione turistica, ambientale e paesaggistica dei geositi nel territorio tra l'Altopiano dei Sette Comuni e la Valbrenta*", con un contributo di € 750.000 su un costo complessivo di € 960.300.

Il progetto riguarda la valorizzazione degli itinerari esistenti sul territorio comunale di Valstagna mediante interventi puntuali di riqualificazione turistico - ambientale di alcuni nodi chiave, al fine di favorire lo sviluppo integrato del sistema di offerta turistica locale. Sono previsti interventi su 4 geositi: 1) grotte di Oliero, sistemazione parcheggio e ristrutturazione punto ristoro e informazioni all'ingresso del parco; 2) Valstagna, riqualificazione edificio storico e valorizzazione Calieroni; 3) sorgente Subiolo, valorizzazione area di accesso, riqualificazione turistico-ambientale di Ponte Subiolo; 4) Cala' del Sasso, sistemazione turistico - ambientale delle aree, infrastrutturazione leggera per favorire intermodalità turistica e residenziale.




### *Impianti sportivi*

(finanziato 1 intervento per € 617.500)

Nel 2005 al Comune di **Asiago** è stato finanziato l'"*Adeguamento funzionale ed impiantistico dello Stadio del Ghiaccio*" con un contributo di € 617.500 su un costo complessivo di € 950.000.

L'intervento intende rendere la struttura polivalente idonea a scopi diversi dalla pratica sportiva ampliando i servizi offerti al turismo dell'Altopiano. I lavori prevedono: modifica dell'impianto di ventilazione e deumidificazione, risanamento acustico, dotazione di un palco e completamento locali bar.



Intervento concluso in data 23.04.2010.

*Recupero di edifici*  
(finanziati 2 interventi per € 1.784.200)

Nel 2004 al Comune di **Foza** è stato finanziato il "*Restauro e riqualificazione dell'ex sede Municipale con destinazione d'uso a Museo*" con un contributo di € 887.200 su un costo complessivo di € 1.050.479.

L'intervento riguarda la ristrutturazione del fabbricato esistente creando spazi alla destinazione d'uso per il servizio pubblico culturale e conversione a museo recuperando le parti architettoniche originali di maggiore importanza.



Intervento concluso in data 30.10.2009.

Nel 2008 al Comune di **Lusiana** è stato finanziato il "*Centro servizi sportivi denominato Fontanella Bike Resort*" con un contributo di € 897.000 su un costo complessivo dell'intervento di € 1.134.000.

L'intervento prevede il completamento del centro servizi sportivi "Fontanella Bike Resort" per il supporto alle attività di sci-fondo, cicloturismo e trekking. Realizzazione, inoltre, di una struttura a magazzino-deposito, piccola officina, punto informativo e di spazi a parcheggio e sosta.

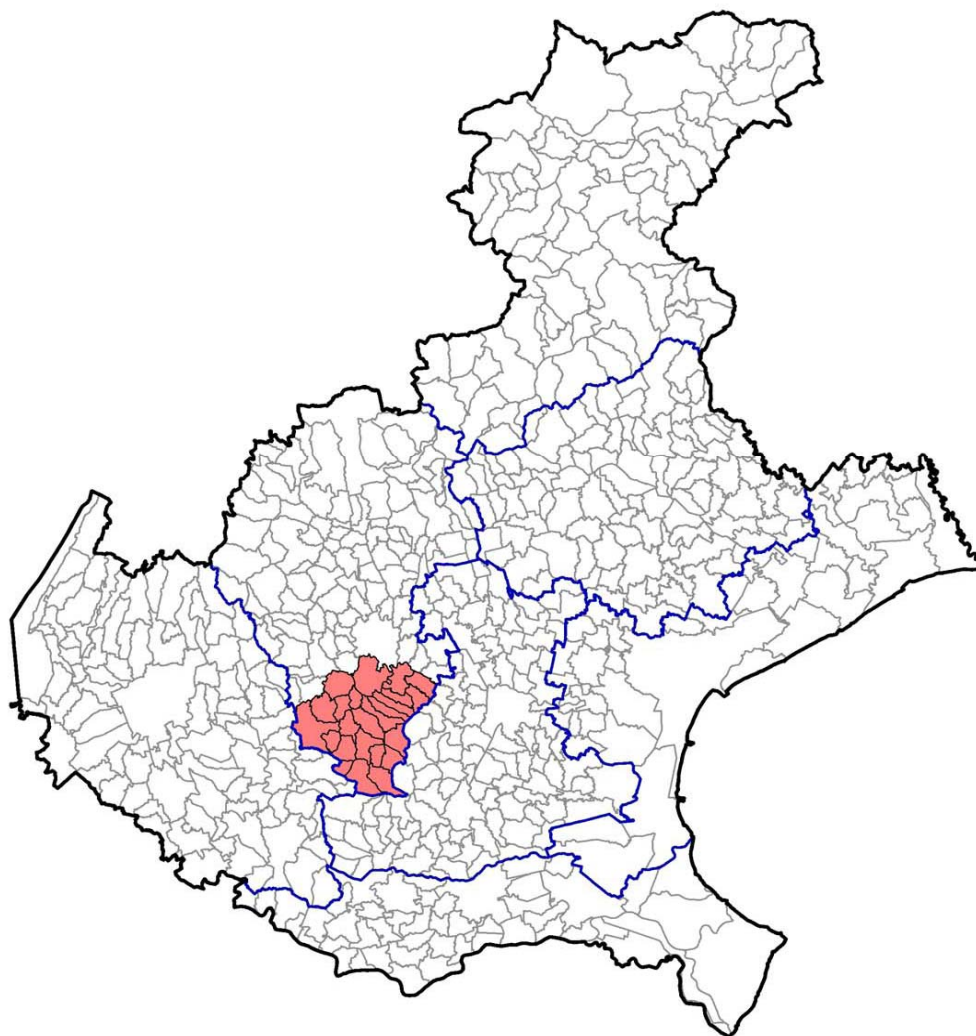


Rilasciato parere positivo regionale su nuova progettazione esecutiva con nuova localizzazione intervento (C.M. 7 Comuni contesta nuova localizzazione). Concessa proroga per avvio procedure di aggiudicazione lavori al 30.06.2011; l'esecuzione è prevista dal 15.07.2011 al 30.06.2012 (dilazione fine lavori di 24 mesi).

*Intesa Programmatica d'Area*  
**AREA BERICA**

# IPA

## AREA BERICA



### COMUNI:

AGUGLIARO  
ALBETONE  
ALONTE  
ARCUGNANO  
ASIGLIANO VENETO  
BARBARANO VICENTINO  
BRENDOLA  
CAMPIGLIA DEI BERICI  
CASTEGNERO  
GRANCONA  
LONGARE  
LONIGO  
MONTEGALDA  
MONTEGALDELLA  
MOSSANO  
NANTO  
NOVENTA VICENTINA  
ORGIANO  
POIANA MAGGIORE  
SAN GERMANO DEI BERICI  
SAREGO  
SOSSANO  
VILLAGA  
ZOVENCEDO

### ALTRI ENTI:

PROVINCIA DI VICENZA  
APT DI VICENZA  
API DI VICENZA  
ASS.NE ARTIGIANI DELLA PROV. DI VI  
ASS.NE INDUSTRIALI DELLA PROV. DI VI  
CNA DI VICENZA  
COLDIRETTI DI VICENZA  
UNIONE AGRICOLTORI DI VICENZA  
CGIL—CISL—UIL



## INTESA PROGRAMMATICA DELL'AREA BERICA

Superficie: 473 kmq - Popolazione: 94.759 abitanti (dati Istat 2009)

**Comuni appartenenti (24):** Agugliaro, Albettone, Alonte, Arcugnano, Asigliano Veneto, Barbarano Vicentino, Brendola, Campiglia dei Berici, Castegnero, Grancona, Longare, Lonigo, Montegalda, Montegaldella, Mossano, Nanto, Noventa Vicentina, Orgiano, Poiana Maggiore, San Germano dei Berici, Sarego, Sossano, Villaga, Zovencedo

**Soggetto responsabile: Comune di Noventa Vicentina**

Piazza IV novembre, 1 - 36025 Noventa Vicentina (VI)

www.noventa-vicentina.vi.it

tel. 0444/788511 – fax 0444/760156

### Contributi regionali assegnati

Nell'Area Berica, con il metodo della programmazione decentrata, sono stati cofinanziati dalla Regione Veneto 3 interventi, per un contributo complessivo di 2.100.000 euro, come da tabella sotto riportata.

DGR	Soggetto attuatore (beneficiario)	opera finanziata	costo opera	contr. regione	avanzamento lavori 31-12-10
3671/07	Comune di Villaga	Realizzazione di infrastrutture pubbliche nel settore dello sviluppo turistico e valorizzazione delle risorse paesaggistiche dell'altipiano del Pozzolo	840.000	620.000	in esecuzione
3671/07	Comune di Arcugnano	Pista ciclabile pedonale dal Lago di Fimon al Tormeno	980.000	730.000	in esecuzione
3535/10	Comune di Alonte	Progetto per la realizzazione di un percorso intercomunale naturalistico, ambientale e storico-culturale – 1° stralcio	1.122.000	750.000	In fase progettuale
<b>totale</b>			<b>2.942.000</b>	<b>2.100.000</b>	

*Valorizzazione turistico ambientale*  
(finanziati 2 interventi per € 1.370.000)

Nel 2007 al Comune di **Villaga** è stata finanziata la "*Realizzazione di infrastrutture pubbliche nel settore dello sviluppo turistico e valorizzazione delle risorse paesagistiche dell'altipiano di Pozzolo*" con un contributo di € 620.000 su un costo complessivo di € 840.000.

Si prevede il recupero paesaggistico di un'area al centro dei Colli Berici: restauro di un vecchio fabbricato scolastico dismesso per adibirlo a centro di promozione delle attività turistiche, sistemazione di percorsi naturalistici, posizionamento di cartellonistica dei sentieri e realizzazione di aree di soste e parcheggi.



A seguito di una rivisitazione della progettazione per volontà della nuova Amministrazione Comunale, è stato incrementato il costo complessivo a € 883.000,00 con conferma del contributo inizialmente concesso. Conclusa la fase di aggiudicazione lavori il 04.11.2010. Prevista esecuzione lavori dal 28.09.2010 al 31.10.2011 (dilazione fine lavori di 18 mesi).

Nel 2010 al Comune di **Alonte** è stato finanziato l'intervento "*Progetto per la realizzazione di un percorso intercomunale naturalistico, ambientale e storico-culturale, 1° stralcio*, con un contributo di € 750.000 su un costo complessivo di € 1.122.000.

Si prevede il recupero di antichi percorsi ai fini di una loro valorizzazione in ambito naturalistico - ambientale. Primo stralcio funzionale di un progetto più generale di realizzazione di un percorso ciclopedonale che collega le due direttrici ciclabili nord-sud che corrono ad est e ad ovest dei Colli Berici.



### *Itinerari ciclabili*

(finanziato 1 intervento per € 730.000)

Nel 2007 al Comune di **Arcugnano** è stata finanziata la "*Pista ciclabile-pedonale dal Lago di Fimon al Tormeno*" con un contributo di € 730.000 su un costo complessivo di € 1.105.000.

L'intervento riguarda un tratto della lunghezza di circa km. 2,8 che si snoda dall'area naturalistica del Lago di Fimon alle vicinanze del semaforo di Tormeno. Rappresenta un itinerario turistico di collegamento tra la rete del Comune di Vicenza (connessa con la pista ciclabile della Riviera Berica) ed il Lago di Fimon.



Intervento suddiviso in 3 stralci:

1° stralcio: aggiudicato al 01.06.2009 e conclusi lavori al 30.11.2009;

2° stralcio: prevista aggiudicazione al 01.05.2011 ed esecuzione lavori al 01.12.2011;

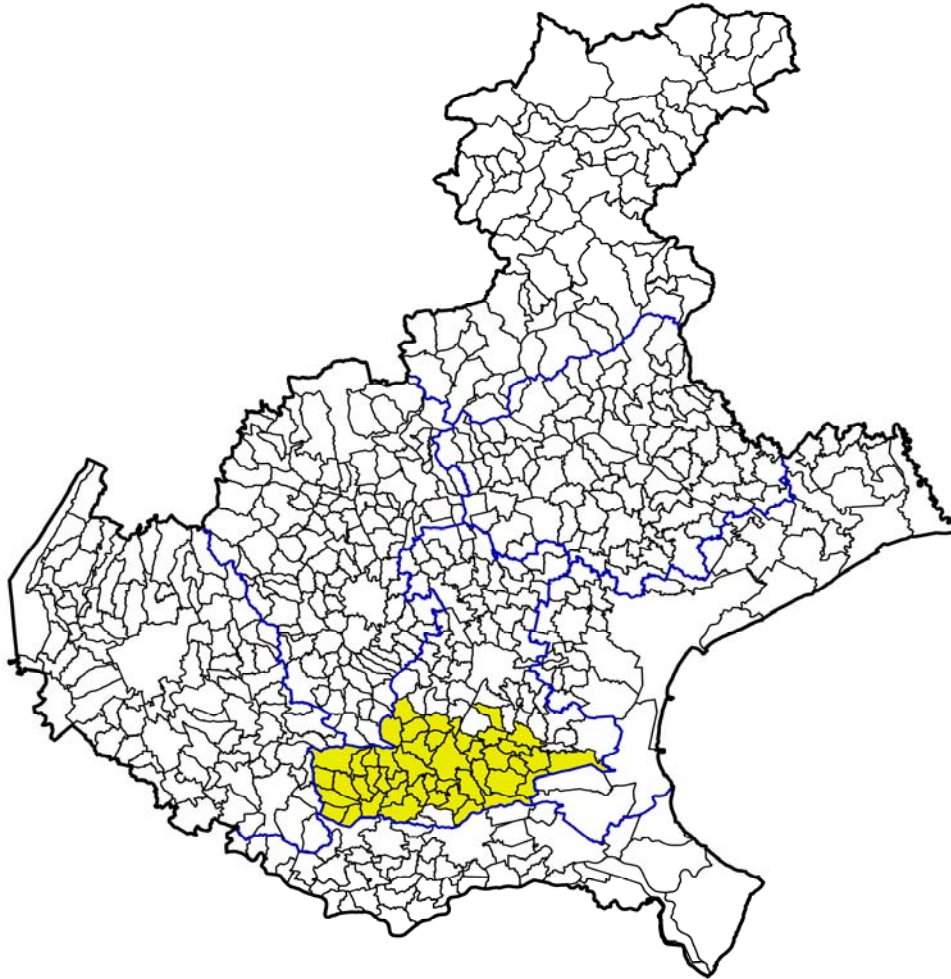
3° stralcio: aggiudicato al 31.03.2010, in fase di esecuzione lavori fino al 01.04.2011.

(dilazione fine lavori di 30 mesi)



*Intesa Programmatica d'Area*  
**BASSA PADOVANA**

# IPA BASSA PADOVANA



## COMUNI:

AGNA  
ANGUILLARA VENETA  
ARQUA' PETRARCA  
ARRE  
BAGNOLI DI SOPRA  
BAONE  
BATTAGLIA TERME  
BOARA PISANI  
BOVOLENTA  
CANDIANA  
CARCERI  
CARTURA  
CASALE DI SCODOSIA  
CASTELBALDO  
CINTO EUGANEO  
CONSELVE  
CORREZZOLA  
ESTE  
GALZIGNANO TERME  
GRANZE  
LOZZO ATESTINO  
MASERA' DI PADOVA  
MASI

MEGLIADINO SAN FIDENZIO  
MEGLIADINO SAN VITALE  
MERLARA  
MONSELICE  
MONTAGNANA  
OSPEDALETTO EUGANEO  
PERNUMIA  
PIACENZA D'ADIGE  
PONSO  
POZZONOVO  
SALETTO  
SAN PIETRO VIMINARIO  
SANTA MARGHERITA D'ADIGE  
SANT'ELENA  
SANT'URBANO  
SOLESINO  
STANGHELLA  
TERRASSA PADOVANA  
TRIBANO  
URBANA  
VIGHIZZOLO D'ESTE  
VILLA ESTENSE  
VO

## ALTRI ENTI:

COSECON S.P.A.  
CGIL—CISL—UIL  
ASCOM  
CIA  
CONFINDUSTRIA  
APAC  
ASCOM  
C.C.I.A.A.  
CNA  
ZAICO SRL  
UGL  
PARCO PRODUTTIVO DEL FIUMICELLO SPA  
COLDIRETTI PADOVA  
CONFESERCENTI  
FEDERCLAAI VENETO  
FEDERTERZIARIO COORDINAMENTO PD  
UNINDUSTRIA PADOVA  
UNIONE PROVINCIALE ARTIGIANI  
CONFAGRICOLTURA PADOVA  
CONSORZIO Z.I.P.  
ENAIIP VENETO  
ASS.NE CFP CNOS-FAP MANFREDINI  
ENTE FORMAZIONE ARTIGIANA  
CASSA DI RISPARMIO DI PD E RO  
BANCA DI CREDITO COOPERATIVO EUGANEA  
BANCA POPOLARE DI GARANZIA (CONFIDI)  
EUROFIDI  
UNIONFIDI

## INTESA PROGRAMMATICA D'AREA BASSA PADOVANA

Superficie: 907 kmq - Popolazione: 191.327 abitanti (dati Istat 2009)

**Comuni appartenenti (46):** Agna, Anguillara Veneta, Arqua' Petrarca, Arre, Bagnoli di Sopra, Baone, Battaglia Terme, Boara Pisani, Bovolenta, Candiana, Carceri, Cartura, Casale di Scodosia, Castelbaldo, Cinto Euganeo, Conselve, Correzzola, Este, Galzignano Terme, Granze, Lozzo Atestino, Maserà di Padova, Masi, Megliadino San Fidenzio, Megliadino San Vitale, Merlara, Monselice, Montagnana, Ospedaletto Euganeo, Pernumia, Piacenza d'Adige, Ponso, Pozzonovo, Saletto, San Pietro Viminario, Santa Margherita d'Adige, Sant'Elena, Sant'Urbano, Solesino, Stanghella, Terrassa Padovana, Tribano, Urbana, Vighizzolo d'Este, Villa Estense, Vo Euganeo

### Soggetto responsabile: Provincia di Padova

Piazza Antenore, 3 - 35100 - Padova

[www.provincia.padova.it](http://www.provincia.padova.it)

tel. 049/8201354 – fax 049/8201235

### Contributi regionali assegnati

Nell'Area della bassa Padovana, con il metodo della programmazione decentrata, sono stati cofinanziati dalla Regione Veneto 5 interventi, per un contributo complessivo di 4.630.800 euro, come da tabella sotto riportata.

DGR	Soggetto attuatore (beneficiario)	opera finanziata	costo opera	contributo regione	avanzamento lavori 31-12-10
4410/04	Cosecon s.p.a.	Opere di urbanizzazione Area PIP Casale di Scodosia	1.000.000	664.400	concluso
3898/06	Comune di Pozzonovo	Lavori di ristrutturazione di Villa Centanini per trasformazione in museo della civiltà rurale-ostello- attività turistico ambientali	1.200.000	900.000	in esecuzione
4081/08	Comune di Piacenza d'Adige	Centro di Educazione Naturalistica e Ambientale per la valorizzazione paesaggistica nell'area della Golena dell'Adige denominata "Il Bosco"	2.500.000	1.483.000	in fase progettuale
3955/09	Comune di Monselice	Lavori di restauro conservativo, consolidamento statico, integrazione impianti tecnologici e restauro affreschi di Villa Pisani	1.301.700	833.400	in fase progettuale
3535/10	Comune di Pernumia	Percorso itinerante storico-ambientale dai Colli Euganei al fiume Adige – Vie di terra e di acqua	1.500.000	750.000	In fase progettuale
<b>totale</b>			<b>7.501.700</b>	<b>4.630.800</b>	

*Opere urbane (altri interventi)*  
(finanziato 1 intervento per € 664.400)

Nel 2004 alla **Cosecon S.p.a.** sono state finanziate le "*Opere di urbanizzazione Area PIP Casale di Scodosia*" con un contributo di € 664.400 su un costo complessivo di € 1.367.131.

Si tratta di opere per il consolidamento e l'implementazione di insediamenti produttivi (PMI) per favorire lo sviluppo di attività economiche e servizi reali in ambito locale con implicazioni positive per le aree



Intervento concluso in data 31.03.2008

*Recupero di edifici*  
(finanziati 2 interventi per € 1.733.400)

Nel 2006 al Comune di **Pozzonovo** sono stati finanziati i "*Lavori ristrutturazione Villa Centanini per trasformazione in museo della civiltà rurale - ostello - attività turistico ambientali*" con un contributo di € 900.000 su un costo complessivo di € 1.200.000.

L'intervento è mirato alla valorizzazione di un edificio storico di notevole pregio architettonico per la realizzazione di un impianto turistico-museale con funzione di volano alle attività di fruizione del territorio rurale nel rispetto dei caratteri ambientali.



In fase di esecuzione lavori dal 15.01.2009, con momentanea sospensione per dimissioni del direttore lavori, ora ripresi a seguito di un nuovo incarico. Richiesta proroga dei termini previsti dal crono programma. Approvata il 30.11.2010 perizia suppletiva di 2^ variante. La conclusione dei lavori è prevista per il 30.09.2011 (dilazione fine lavori di 33 mesi) Avanzamento di spesa al 41%.



Nel 2009 al Comune di **Monselice** sono stati finanziati i "*Lavori di restauro conservativo, consolidamento statico, integrazione impianti tecnologici e restauro affreschi di Villa Pisani*" con un contributo di € 833.400 su un costo complessivo di € 1.301.700.

L'intervento è mirato al recupero architettonico e artistico dell'edificio e al restauro di bellissimi affreschi parietali al fine della destinazione a museo permanente per mostre itineranti nonché sede di rappresentanza per il Comune di Monselice nella quale svolgere: convegni conferenze, incontri culturali



Nessun avanzamento. L'aggiudicazione dei lavori è prevista nel periodo 16.04.2011 - 20.12.2011 e l'esecuzione lavori dal 10.01.2012 al 31.01.2014 (dilazione fine lavori di 43 mesi)

*Valorizzazione turistico-ambientale*  
(finanziati 2 interventi per € 2.233.000)

Nel 2008 al Comune di **Piacenza d'Adige** è stato finanziato il "*Centro di Educazione Naturalistica e Ambientale per la valorizzazione paesaggistica nell'area della Golena dell'Adige denominata "il Bosco"*" con un contributo di € 1.483.000 su un costo complessivo di € 2.500.000.

Il progetto prevede il recupero, la ristrutturazione e l'ampliamento dell'edificio lato ovest della Golena "Il Bosco" per sala polivalente, area verde e parcheggio; la realizzazione di area verde nel centro comunale per il tempo libero e lo sport; infine la ristrutturazione di un edificio polifunzionale con funzione di centro cottura.



Nessun avanzamento: la nuova amministrazione comunale sta vagliando se l'opera rientrerà nei programmi prioritari ed eventualmente reperire le risorse per la copertura finanziaria. Richiesta proroga per progettare un intervento alternativo di valorizzazione paesaggistica.

L'aggiudicazione è prevista nel periodo 2.01.2011 - 28.02.2011, mentre l'esecuzione lavori dal 01.03.2011 al 30.06.2012 (dilazione complessiva di 18 mesi).

Nel 2010 al Comune di **Pernumia** è stato finanziato il "*Percorso itinerante storico - ambientale dai Colli Euganei al fiume Adige - Vie di terra e di acqua*" con un contributo di € 750.000 su un costo complessivo di € 1.500.000.

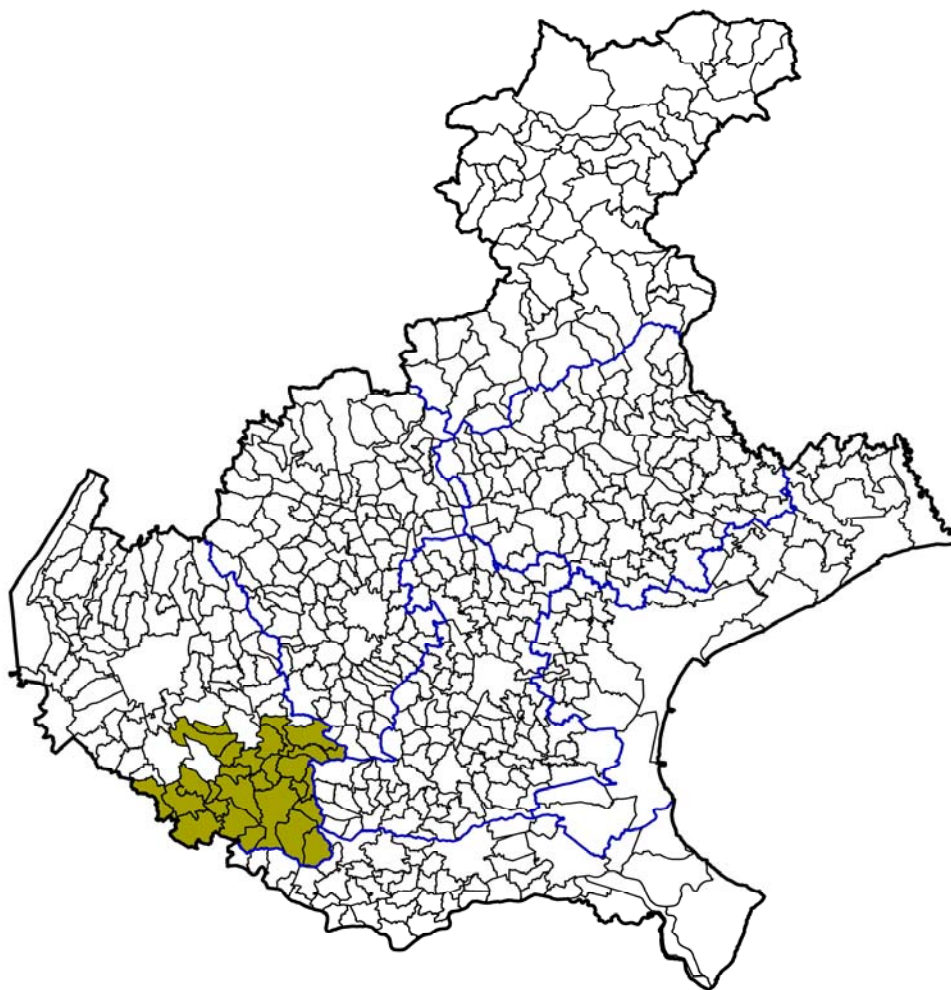
Si tratta della realizzazione di un percorso itinerante storico-ambientale che interessa il territorio dei comuni di Pernumia, San Pietro Viminario, Tribano, Bagnoli di Sopra, Pozzonovo e Anguillara Veneta (lunghezza complessiva km 42). Sono previsti due stralci. Verranno realizzate: segnaletica generale dell'itinerario e relativa ai singoli siti valorizzati; opere di sistemazione argini; sistemazione di sentieri esistenti, punti di sosta attrezzati con panchine e tavoli, passerelle in legno; totem pubblicitari di informazione.



*Intesa Programmatica d'Area*  
***BASSO VERONESE E COLOGNESE***

# IPA

## BASSO VERONESE E COLOGNESE



### COMUNI:

ALBAREDO D'ADIGE  
ANGIARI  
BEVILACQUA  
BONAVIGO  
BOSCHI SANT'ANNA  
CASALEONE  
CASTAGNARO  
CERA  
COLOGNA VENETA  
CONCAMARISE  
GAZZO VERONESE  
ISOLA RIZZA  
LEGNAGO  
MINERBE  
NOGARA  
OPPEANO  
PALU'  
PRESSANA  
ROVERCHIARA  
ROVEREDO DI GUA'  
SALIZOLE  
SAN PIETRO DI MORUBIO  
SANGUINETTO  
SORGA'  
TERRAZZO  
VERONELLA  
VILLA BARTOLOMEA

### ALTRI ENTI:

PROVINCIA DI VERONA  
CONSORZIO PER LO SVILUPPO DEL BASSO VERONESE  
A.P.T. N. 13  
ASS.NE INDUSTRIALI VERONA  
CONFARTIGIANATO VERONA  
CONFED. NAZ. ART. E PMI ASS.NE PROV. VERONA  
APINDUSTRIA VERONA  
ASS.NE ARTIGIANI RIUNITI VERONA  
ASS.NE COMMERCianti PROV. VERONA  
CGIL—CISL—UIL  
C.I.S.A.L.

## INTESA PROGRAMMATICA D'AREA BASSO VERONESE E COLOGNESE

**Superficie: 792 kmq - Popolazione: 141.119 abitanti (dati Istat 2009)**

**Comuni appartenenti (27):** Albaredo d'Adige, Angiari, Bevilacqua, Bonavigo, Boschi Sant'Anna, Casaleone, Castagnaro, Cerea, Cologna Veneta, Concamarise, Gazzo Veronese, Isola Rizza, Legnago, Minerbe, Nogara, Oppeano, Palu', Pressana, Roverchiara, Roveredo di Gua', Salizzole, San Pietro di Morubio, Sanguinetto, Sorga', Terrazzo, Veronella, Villa Bartolomea

**Soggetto responsabile: Provincia di Verona**

Via S. Maria Antica, 1 - 3712 Verona (sede operativa: Via delle Franceschine 10 – Verona)

www.provincia.vr.it

tel. 045/8088314 – fax 045/9288320

### Contributi regionali assegnati

Nell'Area del Basso Veronese e Colognese, con il metodo della programmazione decentrata, sono stati cofinanziati dalla Regione Veneto 4 interventi, per un contributo complessivo di 2.534.360 euro, come da tabella sotto riportata.

DGR	Soggetto attuatore (beneficiario)	opera finanziata	costo opera	contr. regione	avanzamento lavori 31-12-10
4410/04	Comune di Albaredo d'Adige	Recupero dell'ex casa del fascio quale centro socio-culturale del territorio	1.150.886	577.800	concluso
4197/05	Comune di Legnago	Realizzazione percorso ciclabile "dalle Alpi all'Adriatico" tratto VR sud	1.208.760	906.530	in esecuzione
3898/06	Comune di Cerea	Valorizzazione delle potenzialità turistiche e congressuali dell'area fieristica della ex perfosfati di Cerea	1.100.000	800.030	in esecuzione
3535/10	Comune di Legnago	Il sole, il papavero e l'acqua. Realizzazione di attrezzature e percorsi per la fruizione del SIC fiume Adige tra Verona Est e Badia Polesine, nei Comuni di Angiari, Legnago, Terrazzo e Villabartolomea	335.000	250.000	in fase progettuale
<b>totale</b>			<b>3.794.646</b>	<b>2.534.360</b>	

*Recupero di edifici*  
(finanziato 1 interventi per € 577.800)

Nel 2004 al Comune di **Albaredo d'Adige** è stato finanziato il "*Recupero dell'ex Casa del fascio quale Centro socio culturale del territorio*" con un contributo di € 577.800 su un costo complessivo di € 1.665.000.

Si tratta del recupero dell'edificio già sede municipale e della ristrutturazione del retrostante ex cinema-teatro. Creazione, inoltre, di un parcheggio e di una serie di percorsi che introducono ai nuovi accessi secondari e sistemazione a verde attrezzato.



Intervento concluso in data 31.03.2008

*Itinerari ciclabili*  
(finanziato 1 interventi per € 906.530)

Nel 2005 al Comune di **Legnago** è stata finanziata la "*Realizzazione percorso ciclabile "Dalle Alpi all'Adriatico" tratto VR Sud. (Comuni di: Roverchiara, Angiari, Legnago, Villa Bartolomea, Castagnaro)*" con un contributo di € 906.530 su un costo complessivo dell'intervento di € 1.208.780.

Il progetto prevede la realizzazione di un percorso per ciclisti e pedoni di circa 25 km lungo il fiume Adige, immerso nella natura e quindi ad elevato carattere naturalistico, collegato alla viabilità ordinaria e alle altre infrastrutture ciclabili e pedonali già esistenti. Si prevede anche la posa di elementi di arredo come panchine e cestini.



Aggiudicati i lavori in data 17.02.2009, in fase di esecuzione lavori dal 6.04.2009 con ritardi per verifica modifica tipologia dei sottofondi, per condizioni climatiche avverse e perizia di variante. Prevista conclusione lavori al 30.04.2011 (dilazione fine lavori di 50 mesi). L'avanzamento di spesa è al 73%.

*Valorizzazione turistico-ambientale*  
(finanziati 2 interventi per € 1.050.030)

Nel 2006 al Comune di **Cerea** è stata finanziata la "*Valorizzazione delle potenzialità turistiche e congressuali dell'area fieristica della ex polifosfati di Cerea*" con un contributo di € 800.030 su un costo complessivo di € 827.287.

L'intervento prevede opere di urbanizzazione e di realizzazione di un'area attrezzata. Il progetto, attraverso infrastrutture di collegamento e servizio, valorizza le aree già completate o in fase di realizzazione che comprendono: centro fieristico Areaexp, centro storico di Cerea, parco naturale delle Vallette, percorso delle Ville.



Intervento (principale) concluso in data 31.12.2009. Le economie saranno utilizzate per le migliorie alle opere realizzate

Nel 2010 al **Comune di Legnago** è stato finanziato l'intervento "*Il Sole, il papavero e l'acqua. Realizzazione di attrezzature e percorsi per la fruizione del SIC fiume Adige tra Verona Est e Badia Polesine, nei Comuni di Angiari, Legnago, Terrazzo e Villabartolomea*" con un contributo di € 250.000 su un costo complessivo di € 335.000.

L'opera prevede il posizionamento di pontili galleggianti con relative passerelle di collegamento, punti di sosta, aree e percorsi didattici, segnaletica stradale, cartelli informativi, arredi, illuminazione.







*Intesa Programmatica d'Area*  
**CAMPOSAMPIERESE**

# IPA

## CAMPOSAMPIERESE



**COMUNI:**  
BORGORICCO  
CAMPODARSEGO  
CAMPOSAMPIERO  
LOREGGIA  
MASSANZAGO  
PIOMBINO DESE  
SAN GIORGIO DELLE PERTICHE  
SANTA GIUSTINA IN COLLE  
TREBASELEGHE  
VILLA DEL CONTE  
VILLANOVA DI CAMPOSAMPIERO

**ALTRI ENTI**  
PROVINCIA DI PADOVA  
UNIONE DEI COMUNI DEL CAMPOSAMPIERESE  
UNIONE DEI COMUNI DELL'ALTA PADOVANA  
UNINDUSTRIA  
CIA  
COLDIRETTI  
CNA  
UPA  
ASCOM  
CONFESERCENTI  
CGIL—CISL—UIL  
A.A.T.O. BRENTA  
SETA SPA  
CONSORZIO SINISTRA MEDIO BRENTA

## INTESA PROGRAMMATICA D'AREA CAMPOSAMPIERESE

Superficie: 226 kmq - Popolazione: 97.665 abitanti (dati Istat 2009)

**Comuni appartenenti (11):** Borgoricco, Campodarsego, Camposampiero, Loreggia, Massanzago, Piombino Dese, San Giorgio delle Pertiche, Santa Giustina in Colle, Trebaseleghe, Villa del Conte, Villanova di Camposampiero

**Soggetto responsabile: Unione Comuni del Camposampierese**

Piazzetta Dante, 4 - 35912 Camposampiero (PD)

tel. 049/9315600 - fax 049/9315601

### Contributi regionali assegnati

Nell'Area del Camposampierese, con il metodo della programmazione decentrata, sono stati cofinanziati dalla Regione Veneto 2 interventi, per un contributo di 1.622.048 euro, come da tabella sotto riportata.

DGR	Soggetto attuatore (beneficiario)	opera finanziata	costo opera	contributo regione	avanzamento lavori 31-12-10
3671/07	Provincia di Padova	Recupero dell'ex ferrovia militare Treviso-Ostiglia per la realizzazione di un percorso ciclopedonale	1.872.048	872.048	in fase progettuale
3535/10	Comune di Trabaseleghe	La via delle risorgive tra ambiente e cultura	1.425.000	750.000	in fase progettuale
<b>totale</b>			<b>3.297.048</b>	<b>1.622.048</b>	

### *Itinerari ciclabili*

(finanziato 1 intervento per € 872.048)

Nel 2007 alla **Provincia di Padova** è stato finanziato il "*Recupero dell'ex ferrovia militare Treviso-Ostiglia per la realizzazione di un percorso ciclo-pedonale*" con un contributo di € 872.048 su un costo complessivo di € 1.872.048.

Il progetto prevede la realizzazione di un percorso per bicicletta lungo il tratto dell'ex ferrovia Treviso-Ostiglia (Comuni di San Giorgio delle Pertiche, Santa Giustina in Colle, Camposampiero, Loreggia, Piombino Dese e Trebaseleghe) con funzione di asse portante per tutti gli altri percorsi ecoturistici circostanti.



Progettazione esecutiva in corso. Modificato il crono programma per tempistiche espropri. L'aggiudicazione lavori è prevista per il periodo dal 28.01.2011 al 31.07.2011 e la realizzazione dal 01.06.2011 al 30.06.2012 (dilazione di 29 mesi).

### *Valorizzazione turistico-ambientale*

(finanziato 1 intervento per € 750.000)

Nel 2010 al Comune di **Trebaseleghe** è stato finanziato l'intervento "*La via delle risorgive tra ambiente e cultura*" con un contributo di € 750.000 su un costo complessivo di € 1.425.000.

Il progetto prevede la realizzazione di un sistema di percorsi e itinerari lungo il fiume Draganziolo e lungo il fiume Tergola il cui asse portante risulta essere l'itinerario lungo l'ex ferrovia militare Treviso-Ostiglia. L'itinerario crea delle porte di accesso alle aree di risorgiva del fiume Sile, del fiume Muson Vecchio e della palude di Onara, dalla quale prende origine il fiume Tergola, dando luogo ad un sistema di connessione fra le due aree umide a maggiore valenza naturalistica della fascia delle risorgive nella zona dell'alta padovana. L'intervento si compone di 3 parti: 1) Villa del Conte (spazi e percorsi attrezzati e relativo arredo, cartellonistica e piazzole di sosta presso palude Onara); 2) Piombino Dese (percorso pedonale di m 300 in centro storico, opere a verde e opere idrauliche su peschiere, valorizzazione manufatto storico Villa Cornaro); 3) Trebaseleghe (cartellonistica su percorso pedonale km 9, piazzole di sostescambio attrezzate, attracchi nel percorso fluviale lungo fiume Draganziolo).



*Intesa Programmatica d'Area*  
**CASTELLANA**

# IPA CASTELLANA



**COMUNI:**  
ALTIVOLE  
CASTELFRANCO VENETO  
CASTELLO DI GODEGO  
LORIA  
RESANA  
RIESE PIO X  
VEDELAGO

**ALTRI ENTI**  
ASS.NE ARCA—CNA  
ASS.NE ARTIGIANATO TREVIGIANO  
ASS.NE ASCOM  
ASS.NE COLTIVATORI DELLA CASTELLANA  
ASS.NE CONFARTIGIANATO A.A.M.T.  
ASS.NE CONFESERCENTI  
CONFEDERAZIONE ITALIANA AGRICOLTORI  
FEDERAZIONE COLTIVATORI DIRETTI  
UNINDUSTRIA DI TREVISO

## INTESA PROGRAMMATICA D'AREA CASTELLANA

Superficie: 232 kmq - Popolazione: 93.229 abitanti (dati Istat 2009)

**Comuni appartenenti (7):** Altivole, Castelfranco Veneto, Castello di Godego, Loria, Resana, Riese Pio X, Veduggio

**Soggetto responsabile: Comune di Castelfranco Veneto**

Via Francesco Maria Preti, 36 - 31033 Castelfranco Veneto (TV)

www.comune.castelfrancoveneto.tv.it

tel. 0423/735510 - fax 0423/735597

### Contributi regionali assegnati

Nell'Area della Castellana, con il metodo della programmazione decentrata, è stato cofinanziato dalla Regione Veneto 1 intervento, per un contributo di 1.077.500 euro, come da tabella sotto riportata.

DGR	Soggetto attuatore (beneficiario)	opera finanziata	costo opera	contributo regione	avanzamento lavori al 31-12-10
3671/07	Comune di Castello di Godego	Realizzazione di un itinerario turistico lungo il fiume Muson denominato "Sui sentieri degli Ezzelini"	1.570.000	1.077.500	avviata procedura di aggiudicazione
<b>totale</b>			<b>1.570.000</b>	<b>1.077.500</b>	

*Valorizzazione turistico-ambientale*  
(finanziato 1 intervento per € 1.077.500)

Nel 2007 al Comune di **Castello di Godego** è stata finanziata la "*Realizzazione di un itinerario turistico lungo il fiume Muson denominato "Sui sentieri degli Ezzelini"*" con un contributo di € 1.077.500 su un costo complessivo di € 1.729.000.

L'intervento riguarda la realizzazione di un percorso attrezzato lungo il corso d'acqua del Muson e del Muson dei Sassi, che attraversa i territori dei Comuni di Riese Pio X, Loria, Castello di Godego, Castelfranco Veneto e Resana; lunghezza complessiva 19 km ca.



Ottenuti tutti i pareri sulla progettazione definitiva, conformità urbanistica e apposizione del vincolo preordinato all'esproprio per lievi modifiche apportate al tracciato.

I lavori sono stati suddivisi in 2 stralci:

1° stralcio: aggiudicati i lavori in data 30.01.2010;

2° stralcio: aggiudicati lavori in data 09.12.2010.

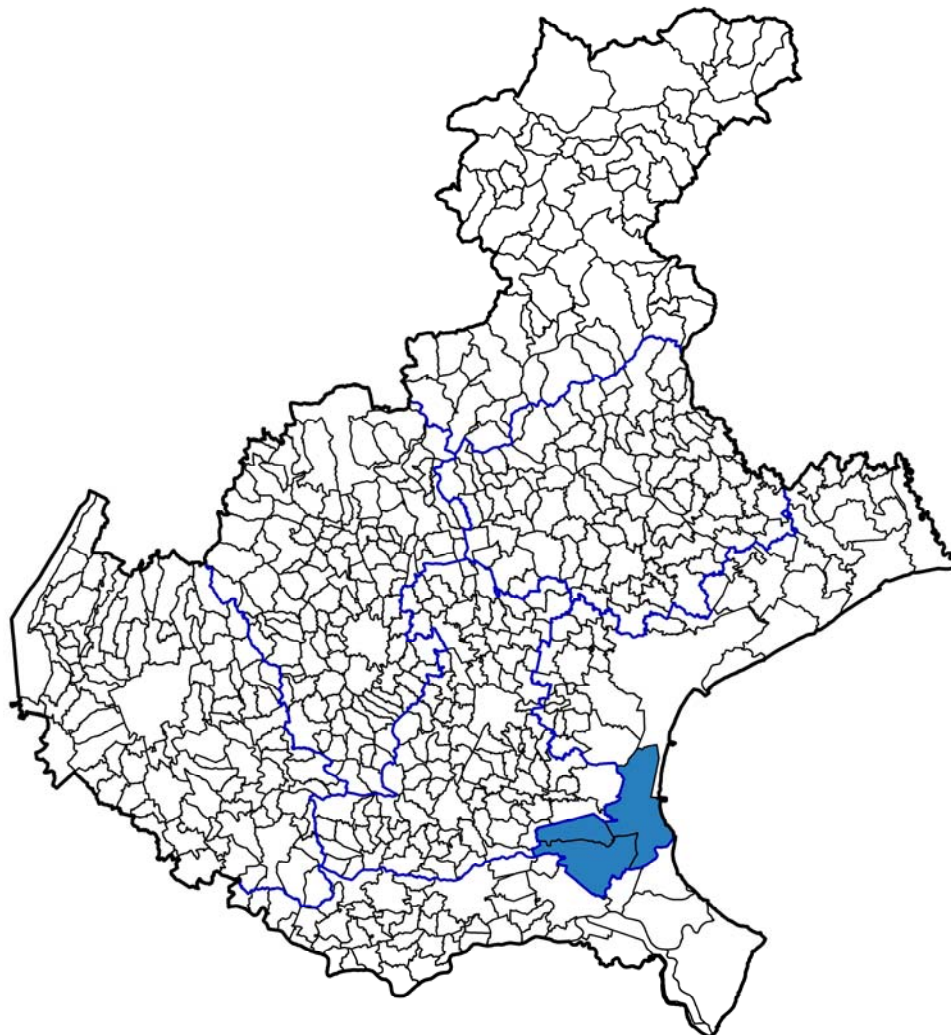
Esecuzione lavori prevista dal 01.04.2011 al 01.04.2012 (dilazione fine lavori di 27 mesi).



*Intesa Programmatica d'Area*  
**CHIOGGIA CAVARZERE CONA**

# IPA

## CHIOGGIA, CAVARZERE E CONA



**COMUNI:**  
CAVARZERE  
CHIOGGIA  
CONA

**ALTRI ENTI:**  
ASPO—CHIOGGIA  
PROVINCIA DI VENEZIA  
ACGI (ASS.NE GEN. COOP. ITA)  
FEDERCOPESCA  
LEGACOOOP  
COGEVO MARE CHIOGGIA E VENEZIA  
CO.VE.AL.LA—CONS. ALLEVATORI LAGUNA  
A.S.A.P.—C.C.I.A.A. VENEZIA  
FONDAZIONE DELLA PESCA  
C.I.A. DI VENEZIA  
COLDIRETTI DI VENEZIA  
U.P.A. DI VENEZIA  
CONFAGRICOLTURA DI CHIOGGIA  
ASPO TUR—ASS.NE PORTI TUR. CHIOGGIA  
UNINDUSTRIA VENEZIA  
CONFESERCENTI DI CHIOGGIA E VENEZIA  
CONFARTIFIGIANATO DI CAVARZERE  
C.N.A. DI CHIOGGIA E VENEZIA  
ASCOM DI CHIOGGIA E VENEZIA  
CONFCOOPERATIVE DI VENEZIA  
LEGA COOPERATIVE DI VENEZIA  
ASS.NE ALBERGATORI DI CHIOGGIA  
CGIL—CISL—UIL  
COMITATO UTENTI PORTO  
UNIVERSITA' DI PADOVA  
A.C.E.A.

## INTESA PROGRAMMATICA D'AREA CHIOGGIA CAVARZERE CONA

Superficie: 390 kmq - Popolazione: 68.970 abitanti (dati Istat 2009)

Comuni appartenenti (3): Cavarzere, Chioggia, Cona

### Soggetto responsabile: Provincia di Venezia

Sede legale: Ca' Corner 2262 San Marco - 30124 Venezia

Sede operativa: Corso del Popolo 146/D - 30173 Mestre – Venezia

www.provincia.venezia.it

tel. 041/2501868 – fax 041/2501891

### Contributi regionali assegnati

Nell'Area di Chioggia Cavarzere Cona, con il metodo della programmazione decentrata, sono stati cofinanziati dalla Regione Veneto 4 interventi, per un contributo complessivo di 5.233.824 euro, come da tabella sotto riportata.

DGR	Soggetto attuatore (beneficiario)	opera finanziata	costo opera	contributo regione	avanzamento lavori 31-12-10
4410/04	Comune di Chioggia	Realizzazione di un polo agroalimentare con ristrutturazione del mercato ortofrutticolo di Brondolo	3.746.175	1.349.600	concluso
3898/06	ASPO Chioggia	Riqualificazione area vecchio porto di Chioggia di Isola Saloni - Area filtro servizi logistici e supporto all'autostrada del mare	1.850.000	955.974	concluso
3671/07	Comune di Cavarzere	Restauro Palazzo Barbiani - sede municipale	2.750.000	1.500.000	in esecuzione
3955/09	Comune di Chioggia	Progetto di sistemazione e arredo di Corso del Popolo - La Piazza di Chioggia	2.139.500	1.428.250	in fase progettuale
<b>totale</b>			10.485.675	<b>5.233.824</b>	

*Recupero di edifici*  
(finanziati 3 interventi per € 3.805.574)

Nel 2004 al Comune di **Chioggia** è stata finanziata la "*Realizzazione di un polo agroalimentare con ristrutturazione del mercato ortofrutticolo di Brondolo*" con un contributo di € 1.349.600 su un costo complessivo dell'intervento di € 3.746.175.

L'intervento prevede la riorganizzazione della struttura del mercato in termini di edifici (per il miglior sfruttamento dell'impianto) e di funzionamento operativo (ampliamento della gamma merceologica trattata) con spazi adeguati per la commercializzazione dei prodotti ortofrutticoli a bassi costi gestionali.



Intervento concluso in data 10.03.2010.

Nel 2006 all'**ASPO di Chioggia** è stata finanziata la "*Riqualificazione area vecchio porto di Chioggia di Isola Saloni - Area filtro servizi logistici e supporto all'autostrada del mare*" con un contributo di € 955.974 su un costo complessivo di € 1.850.000.

Si tratta della ristrutturazione dell'area servizi attuale con lo spostamento della stessa e adeguamento in ampliamento mediante una nuova palazzina su 2 piani per servizi portuali e uffici amministrativi. L'intervento è mirato a favorire lo sviluppo del Porto per il traffico marittimo a corto raggio.



Intervento concluso in data 15.05.2008

Nel 2007 al Comune di **Cavarzere** è stato finanziato il "*Restauro Palazzo Barbiani - sede municipale*" con un contributo di € 1.500.000 su un costo complessivo dell'intervento di € 2.750.000.

Il progetto riguarda il restauro architettonico e dei particolari decorativi, basato sui documenti esistenti dell'immobile di proprietà del Comune e sede Municipale, realizzando la modifica nella destinazione da sede di uffici esclusivamente istituzionali a sede anche di ambienti per attività culturali.



L'aggiudicazione è del 06.07.2009. L'esecuzione lavori è iniziata al 14.09.2009 con ritardi iniziali per difficoltà di pareri da Soprintendenza Beni Architettonici e Soprintendenza per il Patrimonio Storico Artistico. I lavori sono in esecuzione per il 99%. Collaudo previsto entro 30. 01.2011.

*Opere urbane (altri interventi)*  
(finanziato 1 intervento per € 1.428.250)

Nel 2009 al Comune di **Chioggia** è stato finanziato il "*Progetto di sistemazione e arredo Corso del Popolo - La Piazza di Chioggia*" con un contributo di € 1.428.250 su un costo complessivo di € 2.139.500.

Si tratta del recupero del senso di unità spaziale del Corso limitando e poi eliminando il traffico motorizzato. Il progetto comprende interventi sulla superficie del selciato (5-7% del tracciato), sull'impianto di illuminazione del portico (ora variegato e di scarso impatto visivo), sul plateatico e l'arredo urbano con un sistema modulare ed aggregativo.



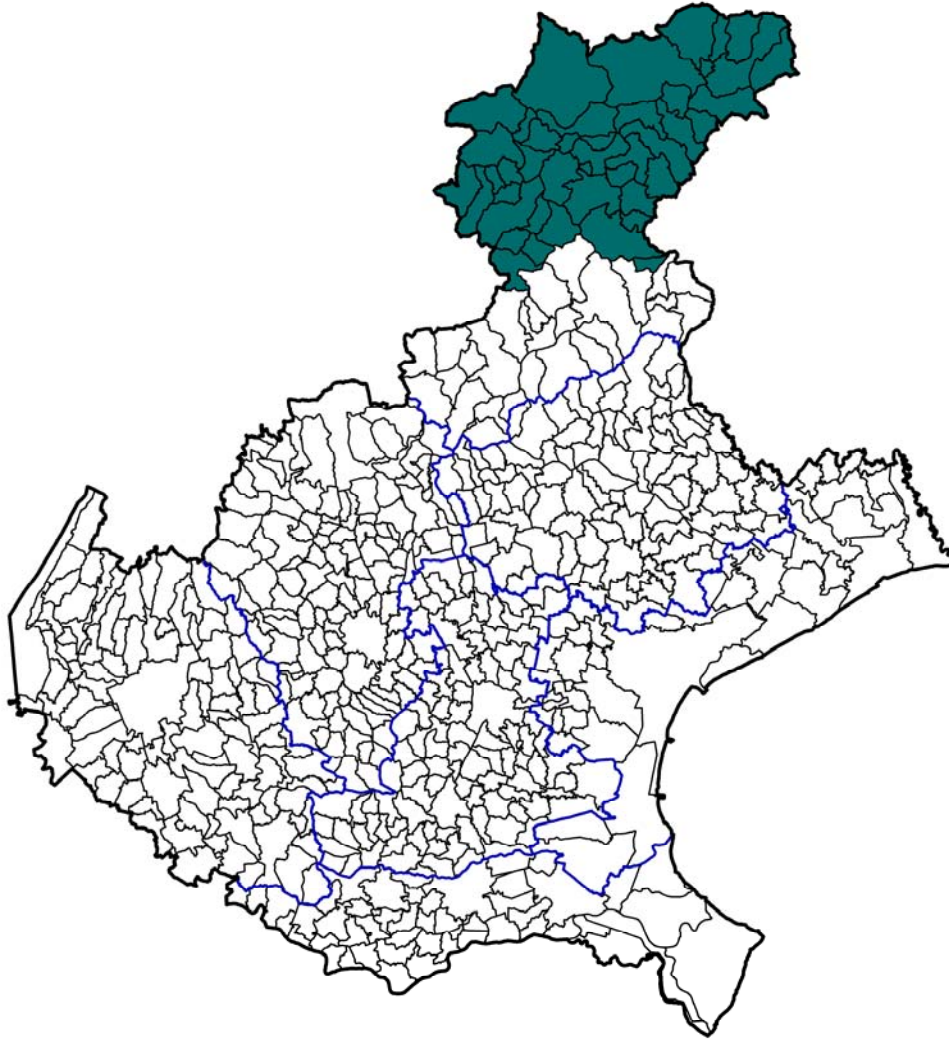
Sottoscritto disciplinare con la Regione Veneto.

L'aggiudicazione lavori è prevista nel periodo dal 22.12.2011 al 30.06.2012 e l'esecuzione lavori dal 01.09.2012 al 01.03.2014 (dilazione fine lavori di 44 mesi).



*Intesa Programmatica d'Area*  
**DOLOMITI VENETE**

# IPA DOLOMITI VENETE



## COMUNI:

AGORDO  
 ALLEGHE  
 AURONZO DI CADORE  
 BORCA DI CADORE  
 CALALZO DI CADORE  
 CANALE D'AGORDO  
 CASTELLAVAZZO  
 CENCENIGHE AGORDINO  
 CIBIANA DI CADORE  
 COLLE SANTA LUCIA  
 COMELICO SUPERIORE  
 CORTINA D'AMPEZZO  
 DANTA  
 DOMEgge DI CADORE  
 FALCADE  
 FORNO DI ZOLDO  
 GOSALDO  
 LA VALLE AGORDINA  
 LIVINALONGO DEL COL DI LANA  
 LONGARONE  
 LORENZAGO DI CADORE  
 LOZZO DI CADORE

OSPITALE DI CADORE  
 PERAROLO DI CADORE  
 PIEVE DI CADORE  
 RIVAMONTE AGORDINO  
 ROCCA PIETORE  
 SAN NICOLO' DI COMELICO  
 SAN PIETRO DI CADORE  
 SAN TOMASO AGORDINO  
 SAN VITO DI CADORE  
 SANTO STEFANO DI CADORE  
 SAPPADA  
 SELVA DI CADORE  
 SOVERZENE  
 TAIBON AGORDINO  
 VALLADA AGORDINA  
 VALLE DI CADORE  
 VIGO DI CADORE  
 VODO DI CADORE  
 VOLTAGO AGORDINO  
 ZOLDO ALTO  
 ZOPPE' DI CADORE

## ALTRI ENTI:

C.M. CADORE-LONG-ZOLDO  
 C.M. VALLE DEL BOITTE  
 C.M. AGORDINA  
 C.M. DEL CADORE CENTRALE  
 C.M. DEL COMELICO E SAPPADA  
 PROVINCIA DI BELLUNO  
 A.S.C.O.M.  
 CGIL - CISL - UIL  
 ASS.NE INDUSTRIALI PROV. BL  
 UNIONE PROV. AGRICOLTORI  
 FED. PROV. COLT. DIRETTI PROV. BL  
 UNIONE PROV. COOPERATIVE BL  
 A.P.P.I.A. - CNA BL  
 UNIONE ART. E PICCOLA IND. BL  
 ENAIP VENETO  
 LEGA COOP VENETO  
 ARCFAPO (Regole Candide, Padola, Casamazza-  
 gno, Casada, Costalissoio, S.Stefano, Campolon-  
 go, Costa, Valle, Presenaio, S. Nicolò, Castalta)  
 UNICREDIT BANCA SPA  
 BANCA POP. DELL'ALTO ADIGE  
 CONSORZIO TUR. COMELICO-SAPPADA



## INTESA PROGRAMMATICA D'AREA DOLOMITI VENETE

**Superficie: 2.333 kmq - Popolazione: 68.775 abitanti (dati Istat 2009)**

**Comuni appartenenti (43):** Agordo, Alleghe, Auronzo di Cadore, Borca di Cadore, Calalzo, Canale d'Agordo, Castellavazzo, Cencenighe Agordino, Cibiana di Cadore, Colle Santa Lucia, Comelico Superiore, Cortina d'Ampezzo, Danta, Domegge di Cadore, Falcade, Forno di Zoldo, Gosaldo, La Valle Agordina, Livinallongo del Col di Lana, Longarone, Lorenzago di Cadore, Lozzo di Cadore, Ospitale di Cadore, Perarolo di Cadore, Pieve di Cadore, Rivamonte Agordino, Rocca Pietore, San Nicolo' di Comelico, San Pietro di Cadore, San Tomaso Agordino, San Vito di Cadore, Santo Stefano di Cadore, Sappada, Selva di Cadore, Soverzene, Taibon Agordino, Vallada Agordina, Valle di Cadore, Vigo di Cadore, Vodo di Cadore, Voltago Agordino, Zoldo Alto, Zoppe' di Cadore

**Soggetto responsabile: Comunità Montana Agordina**

Via IV Novembre 2 – 32021 Agordo (BL)

www.dolomitivenete.it - tel. 0437/62390 – fax 0437/62043

### Contributi regionali assegnati

Nell' Area delle Dolomiti Venete, con il metodo della programmazione decentrata, sono stati cofinanziati dalla Regione Veneto 12 interventi, per un contributo complessivo di 13.788.340, come da tabella sotto riportata.

DGR	Soggetto attuatore (beneficiario)	opera finanziata	costo opera	contributo regione	avanzamento lavori 31-12-10
4410/04	Comunità M. Cadore Longaronese Zoldo	Progetto integrato: valorizzazione turistico-ambientale del territorio	1.860.093	1.423.500	concluso
4197/05	Comune di Auronzo di Cadore	Riqualificazione Compr. sciistico Monte Agudo. Realizzazione impianto di risalita Taiarezze-Malon	2.925.000	1.500.000	concluso
4197/05	Comune di Comelico Superiore	Ampliamento e ammodernamento area sciabile in Padola di Comelico Superiore. Pista da sci denominata Campo	1.005.402	754.050	In sospeso per criticità finanziaria
3671/07	Comune di Selva di Cadore	Realizzazione di un fabbricato da destinare a centro servizi polifunzionale finalizzato allo sviluppo turistico del territorio dell'Alto Agordino	900.000	585.000	in esecuzione
3671/07	Comunità Montana della Valle del Boite	Completamento itinerario ciclo-pedonale "La lunga via delle Dolomiti" di collegamento tra i Comuni di Vodo di Cadore, Borca di Cadore, S.Vito di Cadore, Cortina d'Ampezzo - 3° stralcio	1.017.630	819.290	concluso - atteso collaudo
4081/08	Comunità M. Cadore Longaronese Zoldo	Progetto integrato di sviluppo locale - Percorso dei Sagrati Storico Religiosi - Comuni di Castellavazzo, Colle S. Lucia, Forno di Zoldo, La Valle Agordina, Soverzene, Taibon Agordino, Zoppè di Cadore	1.726.200	1.451.000	in fase progettuale
4081/08	Comune di Agordo	Realizzazione di impianto comprensoriale di atletica leggera in località Polane del Comune di Agordo	700.000	584.500	in fase progettuale
4081/08	Comune di Valle di Cadore	Nuovo centro coperto per il mercato comprensoriale dei prodotti tipici del territorio	2.291.079	1.483.000	In fase progettuale
4081/08	Comune di Sappada	Opere di riqualificazione ambientale e valorizzazione antichi nuclei abitativi di Sappada	2.750.000	1.483.000	in fase progettuale
3955/09	Comune di Lozzo di Cadore	La traversata del centro Cadore. Progetto integrato di sviluppo turistico del centro Cadore attraverso il recupero e la valorizzazione di itinerari a fondovalle e la messa in rete dei luoghi di eccellenza paesaggistica, storico-culturale, naturalistica	1.829.270	1.477.500	in fase progettuale
3955/09	Comune di Colle Santa Lucia	Il sito minerario del "Fursil": recupero a fini turistico-culturali della galleria mineraria Breda e realizzazione del centro visita	1.580.000	1.477.500	in fase progettuale
3535/10	Comune di Canale d'Agordo	Percorso religioso e turistico-naturalistico nelle Dolomiti Venete lungo la "Via dei papi"	883.000	750.000	In fase progettuale
<b>totale</b>			<b>19.467.675</b>	<b>13.788.340</b>	

*Valorizzazione turistico-ambientale*  
(finanziati 7 interventi per € 9.380.500)

Nel 2004 alla **Comunità Montana Cadore Longaronese Zoldo** è stato finanziato il progetto integrato di "*Valorizzazione turistico ambientale del territorio*" con un contributo di € 1.423.500 su un costo complessivo di € 1.860.093.

Il progetto, per la sua fase attuativa, è stato suddiviso in 16 interventi per consentire una miglior rileva-zione delle fasi di avanzamento.

*1) Percorso storico archeologico e naturalistico della Gardona - Castello Lavazzo - (contributo € 71.139)*

Sistemazione dei percorsi esistenti in un itinerario ad anello che va a toccare tutte le emergenze di maggior rilievo con creazione di aree di sosta per gli autoveicoli, pulitura e messa in sicurezza della torre e del muro difensivo della Gardona.



Intervento concluso in data 30.11.2007

*2) Parcheggio a servizio della rete sentieristica a Podenzoi - Castello Lavazzo - (contributo € 61.922)*

Creazione di una zona di sosta per i veicoli (almeno 10) strutturata in modo da consentire un facile accesso in un luogo strategicamente importante quale punto di partenza di numerosi itinerari escursionistici.



Intervento concluso in data 28.07.2007

3) *Completamento e miglioramento del collegamento viario Stavel-Pianezze, ai fini della valorizzazione turistico-ambientale della Borgata di Pianezze - Comune di Cibiana - (contributo € 179.146)*

Sistemazione del collegamento che si diparte dall'attuale Strada Provinciale per l'accesso alla borgata di Pianezze (abitato di origini antiche situato a monte dell'asse viario) in forma compatibile con il delicato contesto ambientale del percorso.



Intervento concluso in data 23.02.2009

4) *Lavori per la realizzazione di un'area ricreativa a Forno di Zoldo (contributo € 176.016)*

Opere di trasformazione di una zona ad immediata accessibilità turistica in area a verde attrezzato polifunzionale, con creazione di area per il gioco dei bambini, spazio centrale con tribuna per piccoli spettacoli, parcheggio veicolare e tracciato ciclo-pedonale lungo l'argine.



Intervento concluso in data 14.07.2007

5) *Manutenzione straordinaria fabbricato Pian dei Pez - Forno di Zoldo - (contributo € 101.705)*

Adeguamento funzionale (impianto elettrico, idro-termo-sanitario e locale cucina nonché servizi) di un fabbricato utilizzato come casa-campeggio per lo svolgimento di settimane bianche e verdi da parte delle scolaresche.

Intervento concluso in data 13.07.2007

6) *Interventi di sistemazione della rete sentieristica a Forno di Zoldo (contributo € 22.918)*

Ripristino di percorsi pedonali mediante sistemazione dei sentieri esistenti con realizzazioni ex-novo ove non presenti. Creazione di scalinature in legname nei tratti di maggiore pendenza e inserimento di arredi quali panchine, frecce direzionali, tabelle e pannelli illustrativi.



Intervento concluso in data 31.12.2007

7) *Interventi di adeguamento, ripristino e ricomposizione ambientale in località Pralongo - Ospitale di Cadore - (contributo € 42.705)*

Riqualificazione di un'area utilizzata come campo scuola estivo con recupero del corpo fabbricato principale per cucina, magazzini e altri servizi. Inoltre, realizzazione di un parco giochi, miglioramento dei sentieri esistenti e creazione di un'area sosta attrezzata con tavoli e panchine.



Intervento concluso in data 31.12.2007

8) *Valorizzazione turistico-ambientale della frazione di Davestra: sistemazione rete sentieristica e recupero zona archeologica di Paluch - Ospitale di Cadore - (contributo € 62.349)*

Realizzazione di un'area attrezzata per bambini e di un parcheggio, ripulitura di uno spiazzo nei pressi del sito archeologico (per miglior fruibilità) e collegamento della forgia di epoca medioevale con l'abitato mediante una rete sentieristica.



Intervento concluso in data 31.12.2007

9) *Sistemazione della rete sentieristica di Soverzene (contributo € 43.559)*

Recupero di un percorso esistente e delle emergenze storiche (vedetta di epoca romana e fornace da calce) con posizionamento lungo i sentieri di panchine, tavoli (nei punti sosta panoramici), tabelle e cartelli descrittivi del percorso e delle emergenze storiche.



Intervento concluso in data 31.12.2007

10) *Sistemazione area camper e parcheggi in località Palafavera - Zoldo Alto - (contributo € 142.350)*


Creazione di un'area attrezzata con 20 aree sosta per camper, 44 posti auto, passerella pedonale di collegamento ed inserimento di elementi quali le piantumazioni arbustive ed arboree, prese dell'acquedotto, vasche per lo scarico e punti luce.



Intervento concluso in data 07.11.2008

11) *Ripristino della funzionalità del sentiero Mas di Sabe Iral Ru sech - Zoldo Alto (contributo € 30.249)*

Collegamento (anche ciclabile) con punti di elevato interesse naturalistico. Le opere riguardano la miglior percorribilità nonché il posizionamento di arredi quali panchine, tabelle illustrative e frecce direzionali.



Intervento concluso in data 31.12.2007

12) *Realizzazione di un'area ricreativa turistica in loc. Pian - Zoppè di Cadore (contributo € 20.071)*

Creazione di un luogo di sosta e svago con recinzione e inserimento di elementi di arredo quali tavoli, panche, posti fuoco e piccolo parcheggio (3 posti auto). Spazio particolarmente adatto per chi utilizza il tratto di strada adiacente per raggiungere i luoghi di partenza di percorsi di montagna.



Intervento concluso in data 31.12.2007

13) *Recupero mediante ricostruzione di un mulino ad acqua in loc. Riva del Ponte - Zoppè di Cadore - (contributo € 146.905)*

Ripristino di un mulino di tipo bi-albero andato distrutto con le alluvioni del 1890 e del 1966 che merita di essere valorizzato a scopo prevalentemente culturale e didattico-divulgativo in quanto elemento di rilievo dell'economia locale dei secoli scorsi.



Intervento concluso in data 31.12.2007

14) *Completamento piazzola attrezzata eliporto - Zoldo Alto - (contributo € 83.702)*

L'abilitazione al volo notturno dell'eliperficie esistente (messa a norma) permette di usufruire di tempestive operazioni di soccorso, oltre alla disponibilità di un punto attrezzato per voli turistici in una zona dotata di maggior offerta di escursioni con maggior margine di sicurezza.



Intervento concluso in data 11.12.2008

*15) Interventi di sistemazione della rete sentieristica a Zoppè di Cadore (contributo € 60.641)*

Opere per la fruibilità, agli abitanti del luogo e ai turisti, di alcuni sentieri di rilievo anche naturalistico e paesaggistico che collegano le frazioni limitrofe ed i boschi che le circondano. Inserimento di tabelle descrittive e panchine.



Intervento concluso in data 31.12.2007

*16) Cadore-Longaronese-Zoldo: segnaletica e cartellonistica per la valorizzazione turistico-ambientale del territorio - Castello Lavazzo - Forno di Zoldo - Ospitale di Cadore - Soverzene - Zoldo Alto - Zoppè di Cadore - (contributo € 178.121)*

Installazione di bacheche all'ingresso di ogni centro abitato per la descrizione di luoghi e servizi, cartelli indicatori della sentieristica, tabelloni a carattere storico-culturale nei punti notevoli e a scritte mobili per disponibilità ricettiva e di attrezzature turistiche (piste e parcheggi).



Intervento concluso in data 16.01.2009

Nel 2007 al Comune di **Selva di Cadore** è stata finanziata la "*Realizzazione di un fabbricato da destinare a Centro servizi polifunzionale (Kinderheim, bar-ristoro, attività logistico amministrativa e servizi di supporto alle attività sportive) finalizzato allo sviluppo turistico del territorio dell'Alto Agordino*" con un contributo di € 585.000 su un costo complessivo di € 900.000.

L'intervento costituisce parte di un progetto generale di riqualificazione del complesso sportivo esistente; è un'iniziativa di interesse sovracomunale nel settore dello sviluppo turistico e di valorizzazione delle risorse paesaggistiche, che coinvolge i comuni limitrofi (in particolare Santa Lucia e Zoldo Alto).



Fase di aggiudicazione conclusa il 16.12.2010. Prevista fine esecuzione lavori per 15.09.2012 (dilatazione complessiva 28 mesi).

Nel 2008 alla **Comunità Montana Cadore Longaronese Zoldo** è stato finanziato il "*Progetto integrato di sviluppo locale - Percorsi dei Sagrati Storico Religiosi - Comuni di Castellavazzo, Colle S. Lucia, Forno di Zoldo, La Valle Agordina, Soverzene, Taibon Agordino, Zoppè di Cadore*" con un contributo di € 1.451.000 su un costo complessivo di € 1.726.200.

Si tratta di intervento di recupero dei centri storici e urbani, rivolto alle aree pubbliche centrali che coincidono pressoché ovunque con le principali Chiese, aree deputate a molteplici funzioni essenziali per il mantenimento delle popolazioni sui territori montani e per lo sviluppo locale (5 interventi su 7 sono di completamento).

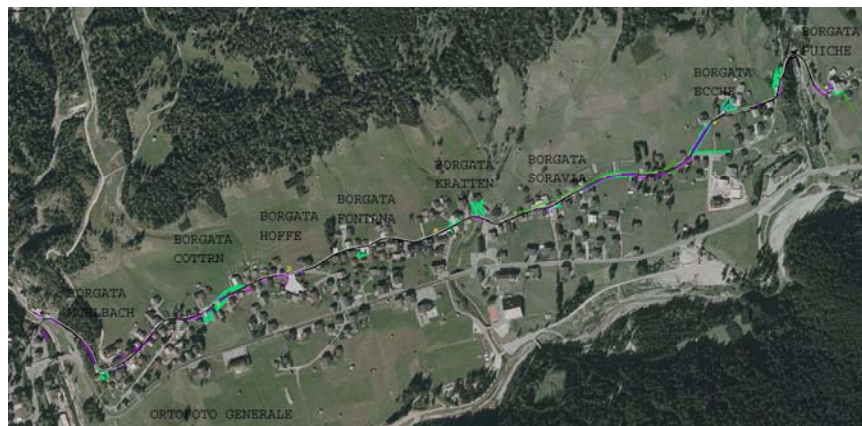


Approvata la progettazione definitiva con modifiche alle opere: stralciata la parte di intervento su Soverzene, la relativa quota dei costi è stata assorbita dagli altri Comuni. Chiesta proroga di 6 mesi e suddivisione dell'aggiudicazione dei lavori in due distinte procedure per non rallentare ulteriormente i lavori localizzati su versanti diversi. Avvio previsto per giugno 2011. L' esecuzione lavori è prevista dal 01.10.2011 al 30.04.2013 (dilazione complessiva 45 mesi).



Nel 2008 al Comune di **Sappada** è stato finanziato l'intervento "*Opere di riqualificazione ambientale e valorizzazione antichi nuclei abitativi di Sappada*" con un contributo di € 1.483.000 su un costo complessivo di € 2.750.000.

L'intervento è volto alla valorizzazione delle potenzialità turistiche, commerciali e culturali, con recupero del tessuto urbano e restauro degli spazi pubblici con particolare interesse alla vecchia strada di collegamento dei nuclei abitativi (materiali: pietra e legno) e alla riqualificazione di elementi di degrado a ridosso degli stessi.



In fase di aggiudicazione lavori fino al 15.04.2011. Prevista l'esecuzione dal 01.07.2011 al 30.08.2012 (dilazione fine lavori di 11 mesi).

Nel 2008 al Comune di **Valle di Cadore** è stato finanziato il "*Nuovo centro coperto per il mercato comprensoriale dei prodotti tipici del territorio*" con un contributo di € 1.483.000 su un costo complessivo di € 2.291.079.


Si tratta del recupero di un'area in posizione centrale, con il riadattamento di un impianto sportivo ricreativo polivalente in degrado trasformato in ampio spazio attrezzato per un mercato coperto, parcheggio, percorsi pedonali e terrazze panoramiche.



Nessun avanzamento: si rilevano problemi per l'Amministrazione Comunale nel reperimento delle risorse a copertura. Richiesta proroga per l'avvio della procedura di aggiudicazione dei lavori (prevista per il periodo dal 01.04.2011 al 31.07.2011, mentre l'esecuzione è prevista dal 01.09.2011 al 31.03.2012 (dilazione di 15 mesi).

Nel 2009 al Comune di **Lozzo di Cadore** è stata finanziata "*La traversata del Centro Cadore. Progetto integrato di sviluppo turistico del Centro Cadore attraverso il recupero e la valorizzazione di itinerari a fondo valle e la messa in rete dei luoghi di eccellenza paesaggistica, storico-culturale, naturalistica*" con un contributo di € 1.477.500 su un costo complessivo dell'intervento di € 1.829.270.


Il progetto intende creare un percorso unitario a bassa quota da Auronzo a Valle di Cadore lungo sentieri, mulattiere e strade già esistenti. Sistemazione di percorsi, loro messa in sicurezza, posizionamento della segnaletica, apertura punti panoramici, zone parcheggio e luoghi per la sosta temporanea lungo l'itinerario.



Nessun avanzamento. L'aggiudicazione dei lavori è prevista per il periodo dal 28.12.2011 al 31.03.2012, l'esecuzione dal 30.04.2012 al 30.11.2013 (dilazione fine lavori di 31 mesi).

Nel 2009 al Comune di **Colle Santa Lucia** è stato finanziato l'intervento "*Il sito minerario del 'Fursil': recupero a fini turistico culturali della galleria mineraria Breda e realizzazione del centro visita*" con un contributo di € 1.477.500 su un costo complessivo dell'intervento di € 1.580.000.

Le opere consistono nel recupero di un tratto di m. 300 di galleria con ripristino del percorso esterno a binari rotabili fino alla partenza del trenino elettrico; del consolidamento e recupero del tratto di galleria per raggiungere l'antica camera di coltivazione, dove allestire un cantiere didattico di scavo; infine, costruzione di parte dell'edificio per centro visite e realizzazione di opere di collegamento.



Progettazione esecutiva in corso.

L'aggiudicazione dei lavori è prevista per il periodo dal 01.07.2011 al 28.08.2011, l'esecuzione lavori dal 16.08.2011 al 30.11.2012 (dilazione fine lavori di 27 mesi).

Nel 2010 al Comune di **Canale d'Agordo** è stato finanziato l'intervento "*Percorso religioso e turistico-naturalistico nelle Dolomiti Venete lungo la "Via dei papi"*" con un contributo di € 750.000 su un costo complessivo di € 883.000.

Il progetto consiste in interventi di adeguamento della cantieristica (suddivisi in varie tipologie) e di realizzazione sia di aree di accesso al percorso che di piazzole di sosta attrezzate. Collegamento di numerose singolarità religiose, naturalistiche, paesaggistiche e turistiche, in genere localizzate lungo il percorso o a breve distanza. La lunghezza complessiva dell'itinerario è di 117 km, di cui 11 km sono interessati dall'intervento.



### *Impianti sportivi*

(finanziati 3 interventi per € 2.380.550)

Nel 2005 al Comune di **Auronzo** è stata finanziata la "*Riqualificazione Comprensorio sciistico Monte Agudo. Realizzazione impianto di risalita Taiarezze - Malon*" con un contributo di € 1.500.000 su un costo iniziale di € 2.925.000 (incrementato ad € 6.350.000 grazie ad un ulteriore finanziamento di € 1.367.586 con del. CIPE n. 40 del 2004).

L'intervento riguarda la realizzazione di una nuova seggiovia quadriposto ad agganciamento automatico nel comprensorio sciistico del Monte Agudo: opera ritenuta strategica per il rilancio del turismo invernale nel Cadore Centrale, dove Auronzo rappresenta l'elemento di traino da valorizzare.



Intervento concluso in data 31.12.2009.

Nel 2005 al Comune di **Comelico Superiore** è stato finanziato l'intervento "*Ampliamento e ammodernamento area sciabile in Padola di Comelico Superiore. Pista da sci denominata Campo.*", con un contributo di € 754.050 su un costo complessivo di € 1.005.402.

Il progetto punta al miglioramento dell'offerta turistica invernale con l'ampliamento dell'attuale area sciistica di Padola in un intervento che mira a soddisfare le esigenze tecniche di percorribilità e sicurezza contenendo e riducendo l'impatto dell'opera sull'ambiente.



Alcuni imprevisti hanno condotto a ritardi per l'approvazione della progettazione in Provincia. L'intervento è strettamente collegato con quello di innevamento artificiale della pista (anch'esso oggetto di altro finanziamento)  
Intervento in sospenso per criticità finanziaria.  
L'aggiudicazione lavori è prevista per il periodo di giugno 2011.  
L'esecuzione dei lavori è prevista dal 15.07.2011 al 30.11.2011 (dilazione fine lavori di 37 mesi).

Nel 2008 al Comune di **Agordo** è stata finanziata la "*Realizzazione di un impianto comprensoriale di atletica leggera in località Polane del Comune di Agordo*" con un contributo di € 584.500 su un costo complessivo dell'intervento di € 700.000.

Le opere consistono nella realizzazione di un impianto comprensoriale di atletica leggera presso l'attuale campo di calcio comunale, con finalità di attrarre turismo anche di natura sportiva (ritiri estivi di società di calcio, hockey o altro), anche attraverso l'organizzazione di eventi sportivi di livello nazionale e provinciale.




Approvata progettazione esecutiva in novembre 2010.  
L'aggiudicazione dei lavori è prevista per il periodo dal 30.12.2010 al 30.06.2011, l'esecuzione dal 30.09.2011 al 30.09.2012 (dilazione fine lavori di 24 mesi).

*Itinerari ciclabili*  
(finanziato 1 intervento per € 819.290)

Nel 2007 alla **Comunità Montana Valle del Boite** è stato finanziato il "*Completamento itinerario ciclo-pedonale "La lunga via delle Dolomiti" di collegamento tra i comuni di Vodo di Cadore, Borca di Cadore, S. Vito di Cadore, Cortina d'Ampezzo - 3° stralcio*" con un contributo di € 819.290 su un costo complessivo dell'intervento di € 1.017.630.

Il progetto migliora la rete di servizi ai turisti in contesti di valenza ambientale e culturale mediante la realizzazione di tratti ciclo-pedonali e collegamenti di percorsi già esistenti.

Il tracciato complessivo, disegnato lungo il percorso della vecchia ferrovia delle Dolomiti, parte dalla Stazione di Calalzo (veduta delle Marmarole) per entrare ben presto nella Valle del torrente Boite (vista dell'Antelao e del Pelmo); la pista prosegue verso la valle di Borca di Cadore e San Vito (sfondo delle Tofane) per poi correre tra i prati di Cortina d'Ampezzo, attraversare il valico di Cima Banche per entrare nell'Alto Adige (veduta del Cristallo e poi delle Tre Cime di Lavaredo) e concludersi alla Stazione di Dobbiaco.

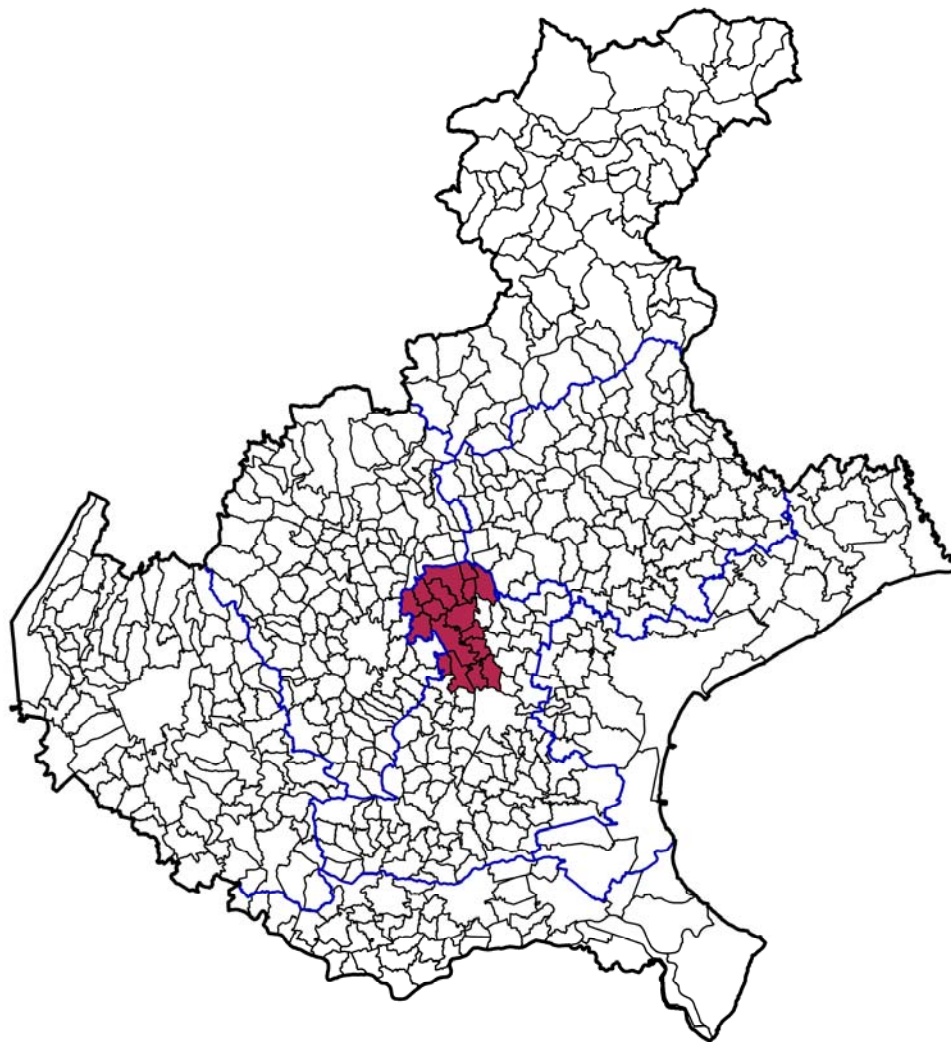


Intervento concluso in data 27.07.2009 in attesa di collaudo.



*Intesa Programmatica d'Area*  
**MEDIO BRENTA**

# IPA MEDIO BRENTA



**COMUNI:**  
CAMPO SAN MARTINO  
CAMPODORO  
CARMIGNANO DI BRENTA  
CITTADELLA  
CURTAROLO  
FONTANIVA  
GALLIERA VENETA  
GAZZO  
GRANTORTO  
LIMENA  
PIAZZOLA SUL BRENTA  
SAN GIORGIO IN BOSCO  
SAN MARTINO DI LUPARI  
SAN PIETRO IN GU'  
TOMBOLO  
VIGODARZERE  
VILLAFRANCA PADOVANA

**ALTRI ENTI**  
PROVINCIA DI PADOVA  
UNIONE DEI COMUNI DEL BRENTA  
CONFINDUSTRIA  
ASCOM  
CIA  
CNA  
COLDIRETTI  
UPA  
CGIL—CISL—UIL



## INTESA PROGRAMMATICA D'AREA MEDIO BRENTA

Superficie: 338 kmq - Popolazione: 140.871 abitanti (dati Istat 2009)

**Comuni appartenenti (17):** Campo San Martino, Campodoro, Carmignano di Brenta, Cittadella, Curtarolo, Fontaniva, Galliera Veneta, Gazzo, Grantorto, Limena, Piazzola sul Brenta, San Giorgio in Bosco, San Martino di Lupari, San Pietro in Gù, Tombolo, Vigodarzere, Villafranca Padovana

**Soggetto responsabile:** Unione dei Comuni Padova Nordovest  
Viale S. Camerini, 3 - 35016 Piazzola sul Brenta (PD)  
www.comune.piazzola.pd.it  
tel. 049/9697911 - fax 049/9697930

### Contributi regionali assegnati

Nell'Area del Medio Brenta, con il metodo della programmazione decentrata, sono stati cofinanziati dalla Regione Veneto 2 interventi, per un contributo complessivo di 2.746.500 euro, come da tabella sotto riportata.

DGR	Soggetto attuatore (beneficiario)	opera finanziata	costo opera	contributo regione	avanzamento lavori 31-12-10
4081/08	Provincia di Padova	Recupero dell'ex ferrovia militare Treviso - Ostiglia per la realizzazione di un percorso ciclo pedonale - Lotto B	1.833.557	1.269.000	in fase progettuale
3955/09	Comune di Fontaniva	Sistemazione Villa Borromeo per museo agricolo - 2° stralcio	1.960.000	1.477.500	in fase progettuale
<b>totale</b>			<b>3.793.557</b>	<b>2.746.500</b>	

### *Itinerari ciclabili*

(finanziato 1 intervento per € 1.269.000)

Nel 2008 alla **Provincia di Padova** è stato finanziato il "*Recupero dell'ex ferrovia militare Treviso - Ostiglia per la realizzazione di un percorso ciclo-pedonale - Lotto B*" con un contributo di € 1.269.000 su un costo complessivo di € 1.833.577.

Il progetto prevede il completamento della parte padovana di recupero e valorizzazione dell'ex linea ferroviaria Treviso-Ostiglia con realizzazione di una pista ciclo-pedonale che consente di collegare una molteplicità di centri storico-culturali e beni paesaggistici creando opportunità turistiche.



Nessun avanzamento con ritardi sulle tempistiche, in quanto coordinato con altro intervento (lotto A) su diversa area. L'aggiudicazione lavori è prevista per il periodo dal 01.07.2011 al 31.12.2011, l'esecuzione dal 01.01.2012 al 31.07.2013 (dilazione fine lavori di 37 mesi).

### *Recupero di edifici*

(finanziato 1 intervento per € 1.423.500)

Nel 2009 al Comune di **Fontaniva** è stata finanziata la "*Sistemazione Villa Borromeo per museo agricolo—2° stralcio*" con un contributo di € 1.477.500 su un costo complessivo di € 1.960.000.

Si tratta di uno stralcio comprendente il consolidamento della loggia ottocentesca, la realizzazione di nuovi impianti (elettrico, idrotermosanitario), i restauri interni ed esterni: marmorini, stucchi, infissi, pavimenti, giardino e posti auto. Destinazione del museo ad allestimenti permanenti e temporanei con dotazione di struttura ricettiva.



Nessun avanzamento. L'aggiudicazione lavori è prevista per il periodo dal 30.11.2011 al 30.03.2012, l'esecuzione dal 30.05.2012 al 30.12.2013 (dilazione fine lavori di 32 mesi).

*Intesa Programmatica d'Area*  
**MIRANESE**

# IPA MIRANESE



**COMUNI:**  
MARTELLAGO  
MIRANO  
NOALE  
SALZANO  
SANTA MARIA DI SALA  
SCORZE' •

**ALTRI ENTI:**  
PROVINCIA DI VENEZIA  
CCIAA DI VENEZIA  
UNINDUSTRIA VENEZIA  
EUROSPORTELO VENETO  
ASS.NE ARTIGIANI—CONFARTIGIANATO  
CONFED. NAZ. DELL'ARTIGIANATTO E DELLE PMI  
CONFEDER. ITALIA AGRICOLTORI  
UNIONE PROVINCIALE AGRICOLTORI  
FEDER. PROV. COLTIVATORI DIRETTI  
CGIL - C/SL - UIL DI VENEZIA E ZONALE  
CONFCOMMERCIO  
CONFESERCENTI  
ASS.NE VENEZIANA ALBERGATORI  
A.C.E.A.  
UNINE PROV. ALBERGATORI DI VENEZIA

## INTESA PROGRAMMATICA D'AREA MIRANESE

Superficie: 184 kmq - Popolazione: 139.334 abitanti (dati Istat 2009)

**Comuni appartenenti (7):** Martellago, Mirano, Noale, Salzano, Santa Maria di Sala, Scorze', Spinea

**Soggetto responsabile: Provincia di Venezia**

Sede legale: Ca' Corner 2262 san Marco - 30124 Venezia

Sede operativa: Corso del Popolo 146/D - 30173 Mestre – Venezia

www.provincia.venezia.it

tel. 041/2501868 – fax 041/2501891

### Contributi regionali assegnati

Nell'Area del Miranese, con il metodo della programmazione decentrata, è stato cofinanziato dalla Regione Veneto 1 intervento, per un contributo di 446.250 euro, come da tabella sotto riportata.

DGR	Soggetto attuatore (beneficiario)	opera finanziata	costo opera	contributo regione	avanzamento lavori 31-12-10
3535/10	Comune di Scorzè	Itinerario lungo l'argine del fiume Dese	525.000	446.250	in fase progettuale
<b>totale</b>			525.000	<b>446.250</b>	

*Valorizzazione turistico-ambientale*  
(finanziato 1 intervento per € 446.250)

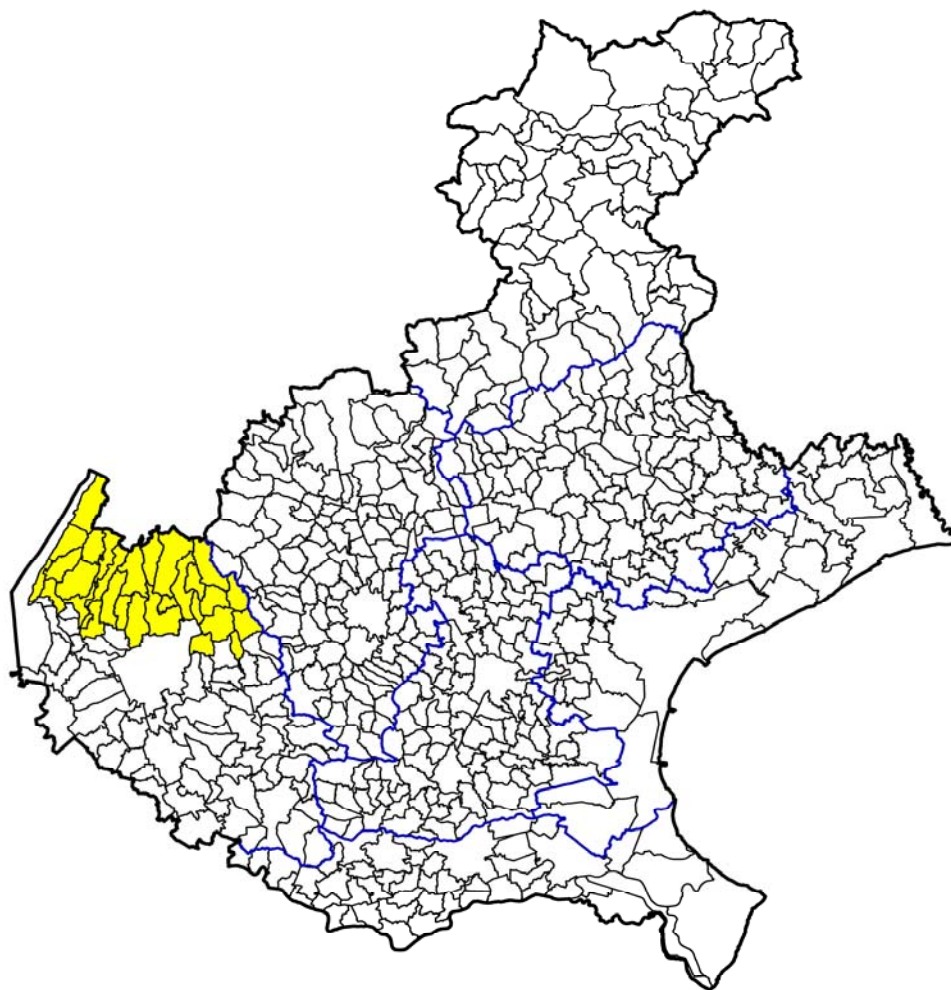
Nel 2010 al Comune di **Scorzè** è stato finanziato l'intervento "*Itinerario lungo l'argine del fiume Dese*" con un contributo di € 446.250 su un costo complessivo di € 525.000.

Il progetto prevede la trasformazione di un elemento di separazione urbana, quale il fiume Dese, in opportunità di connessione e di rivalutazione tra aree verdi, impianti sportivi, parchi e aree gioco, insediamenti scolastici e parcheggi di attestazione nei Comuni di Scorzè e Martellago. L'itinerario di valorizzazione ambientale proposto si snoda per circa 10 km, di cui 5,5 nel Comune di Scorzè, dal Molino Todori al nord fino al molino Pavaneto a sud, e 4,5km nel comune di Martellago fino al parco "I laghetti". I siti di particolare pregio valorizzati sono i seguenti: i Molini di Scorzè, l'area compresa tra il fiume Dese ed il Rio San Martino, i molini di Martellago, l'area di villa Fappani, Combi, il parco "I laghetti" di Martellago.



*Intesa Programmatica d'Area*  
**MONTAGNA VERONESE**

# IPA MONTAGNA VERONESE



## COMUNI:

BADIA CALAVENA  
 BOSCO CHIESANUOVA  
 BRENTINO BELLUNO  
 BRENZONE  
 CAPRINO VERONESE  
 CAZZANO DI TRAMIGNA  
 CERRO VERONESE  
 COSTERMANO  
 DOLCE'  
 ERBEZZO  
 FERRARA DI MONTE BALDO  
 FUMANE  
 GREZZANA  
 MALCESINE  
 MARANO DI VALPOLICELLA  
 MEZZANE DI SOTTO  
 NEGRAR  
 RIVOLI VERONESE  
 ROVERE' VERONESE  
 SAN GIOVANNI ILARIONE  
 SAN MAURO DI SALINE  
 SAN ZENO DI MONTAGNA  
 SANT'AMBROGIO DI VALPOLICELLA  
 SANT'ANNA D'ALFAEDO  
 SELVA DI PROGNO  
 TORRI DEL BENACO  
 TREGNAGO  
 VELO VERONESE  
 VESTENANOVA

## ALTRI ENTI:

C.M. DELLA LESSINIA  
 C. M. DEL BALDO  
 PROVINCIA DI VERONA  
 ASS.NE INDUSTRIALI PROV. VR  
 C.C.I.A.A. DI VERONA  
 APINDUSTRIA  
 ASS.NE COMMERCianti E UNIONE CTS PR. VR  
 ASS.NE ARTIGIANI RIUNITI PROV VR  
 UNIONE PROV. ARTIGIANI—CONFARTIG. VR  
 CONFEDER.NAZ.ARTIG. E PMI— ASS.NE PROV. VR  
 CGIL—CISL—UIL  
 UNIVERSITA' DEGLI STUDI DI VERONA  
 PARCO SCIENTIFICA STAR  
 FEDER. PROV. COLTIVATORI DIRETTI  
 UNIONE PROV. AGRICOLTORI  
 CONFEDER- ITALIANA AGRICOLTORI  
 DISTRETTO DEL MARMO  
 DISTRETTO TESSILE -ABBIGLIAMENTO  
 DISTRETTO CALZATURIERO  
 DISTRETTO LOGISTICO QUADRANTE EUROPA  
 DISTRETTO VERONA CLIMA  
 DISTRETTO DEL MOBILE CLASSICO  
 DISTRETTO GRAFICO-CARTARIO



## INTESA PROGRAMMATICA D'AREA MONTAGNA VERONESE

Superficie: 944 kmq - Popolazione: 108.839 abitanti (dati Istat 2009)

**Comuni appartenenti (29):** Badia Calavena, Bosco Chiesanuova, Brentino Belluno, Brenzone, Caprino Veronese, Cazzano di Tramigna, Cerro Veronese, Costermano, Dolce', Erbezzo, Ferrara di Monte Baldo, Fumane, Grezzana, Malcesine, Marano di Valpolicella, Mezzane di Sotto, Negrar, Rivoli Veronese, Rovere' Veronese, San Giovanni Ilarione, San Mauro di Saline, San Zeno di Montagna, Sant'Ambrogio di Valpolicella, Sant'Anna d'Alfaedo, Selva di Prognò, Torri del Benaco, Tregnago, Velo Veronese, Vestenanova

### Soggetto responsabile: Provincia di Verona

Via S. Maria Antica, 1 - 3712 Verona (sede operativa: Via delle Franceschine 10 – Verona)

www.provincia.vr.it

tel. 045/8088314 – fax 045/9288320

### Contributi regionali assegnati

Nell'Area della Montagna Veronese, con il metodo della programmazione decentrata, sono stati cofinanziati dalla Regione Veneto 8 interventi, per un contributo complessivo di 7.072.950 euro, come da tabella sotto riportata.

DGR	Soggetto attuatore (beneficiario)	opera finanziata	costo opera	contributo regione	avanzamento lavori 31-12-10
4410/04	Comune di Bosco Chiesanuova	Realizzazione di strutture turistico-sportive polifunzionali ricreative Monti Lessini	2.010.000	1.335.500	in esecuzione
3671/07	Comune di Sant' Ambrogio di Valpolicella	Completamento recupero di Villa Bassani Brenzoni per alta formazione nel comparto della lavorazione lapidea	700.000	525.000	in esecuzione
4081/08	Comune di Brentino Belluno	Recupero antica viabilità sul versante orientale del Monte Baldo	668.000	540.000	in esecuzione
4081/08	Comune di Brenzone	Recupero e valorizzazione storico-culturale, paesaggistica, turistica e ambientale di Brenzone - località Campo	760.000	633.000	in esecuzione
3955/09	Comunità Montana della Lessinia	Sistema della sentieristica della Lessinia: valorizzazione turistica area Valpolicella e Corno d'Aquilio	1.793.989	1.236.950	in fase progettuale
3955/09	Comune di Bosco Chiesanuova	Valorizzazione paesaggistica dell'area turistica di Malga San Giorgio	2.182.000	1.477.500	in fase progettuale
3955/09	Comune di Fumane	Azione pilota "A.P. per la riqualificazione degli elementi urbani del centro storico di Molina"	-	575.000	in fase progettuale
3535/10	C. M. del Baldo	B.A.L.D.O. in rete Biodiversità – Alpeggi – Lago – Didattica e sport – Ospitalità	882.353	750.000	In fase progettuale
<b>totale</b>			<b>8.996.342</b>	<b>7.072.950</b>	

*Recupero di edifici*  
(finanziati 2 interventi per € 1.860.500)

Nel 2004 al Comune di **Bosco Chiesanuova** è stata finanziata la "*Realizzazione di strutture turistico sportive polifunzionali ricreative Monti Lessini*" con un contributo di € 1.335.500 su un costo complessivo di € 2.010.000.

Si tratta della ristrutturazione dell'ex cinema-teatro ad uso Sala convegni, di sostegno ai progetti di qualificazione dell'offerta turistica invernale (trasporti a fune, piste, innevamento programmato) e collaborazione per itinerari di trekking e ciclo-turismo.



L'intervento è stato suddiviso in 4 stralci con incremento del costo complessivo fino a € 3.453.595 (+54%). Aggiudicati i lavori dell'ultimo stralcio in data 23.09.2009. Si è conclusa l'esecuzione del 1° stralcio (demolizione e scavo) il 20.10.2007, del 2° stralcio (strutture metalliche e opere edili) il 13.08.2008, del 3° stralcio (strutture metalliche) il 05.09.2008.

Iniziati i lavori del 4° stralcio (opere edili e completamento impianti) il 29.09.2009. Si prevede la conclusione al 07/01/2011. (dilazione fine lavori di 38 mesi). .

Nel 2007 al Comune di **Sant'Ambrogio di Valpolicella** è stato finanziato il "*Completamento recupero di Villa Bassani Brenzoni per alta formazione nel comparto della lavorazione lapidea*" con un contributo di € 525.000 su un costo complessivo di € 700.000.

Il restauro prevede l'adeguamento funzionale di alcune sale ai piani primo e secondo di Villa Bassani-Brenzoni (3° lotto), ai fini della candidatura a diventare la sede di un polo di eccellenza per l'alta formazione a servizio del distretto del marmo e delle pietre del Veneto.



Aggiudicati lavori in data 06.05.2010. Attualmente in fase di esecuzione lavori dal 07.05.2010, prevista la conclusione al 30.03.2011. (dilazione fine lavori di 20 mesi). In corso di valutazione tecnica (LLPP/Industria) una perizia di variante suppletiva che prevede, a parità di spesa complessiva (euro 700.000), una variazione del totale delle spese per lavori (euro 465.672) e delle spese a disposizione dell'Amministrazione comunale (euro 234.328).

*Valorizzazione turistico-ambientale*  
(finanziati 4 interventi per € 3.887.450)

Nel 2008 al Comune di **Brenzone** è stato finanziato il "*Recupero e valorizzazione storico-culturale, paesaggistica, turistica e ambientale di Brenzone - località Campo*" con un contributo di € 633.000 su un costo complessivo di € 760.000.

Le opere prevedono il recupero a fini turistici e storico culturali della zona montana orientale del Comune di Brenzone, il restauro filologico delle strutture architettoniche rurali e la valorizzazione delle emergenze botaniche, storiche ed antropologiche.



Approvata progettazione esecutiva con modifiche. Aggiudicati i lavori. Prevista l'esecuzione nel periodo dal 02.05.2010 al 30.12.2013 (dilazione 36 mesi soprattutto per effetto della previsione di 3 anni della durata lavori affidati al Servizio Forestale Regionale di VR).

Nel 2008 al Comune di **Brentino Belluno** è stato finanziato il "*Recupero antica viabilità sul versante orientale del Monte Baldo*" con un contributo di € 540.000 su un costo complessivo di € 668.000.

L'intervento prevede il recupero a fini turistici e storico culturali della zona montana orientale del Monte Baldo nel Comune di Brentino Belluno, raccordi con Ferrara di Monte Baldo., Caprino Veronese e Avio (Tn). Inoltre, il restauro delle strutture architettoniche della viabilità rurale, la valorizzazione per il cicloturismo, il torrentismo e la sentieristica.



Lavori assegnati al Servizio Forestale Regionale per la sentieristica e al Comune per la cartellonistica. L'assegnazione al Servizio Forestale è avvenuta con convenzione Comune-Regione del 30.07.2009 mentre per la parte a carico del Comune, l'aggiudicazione è del 25.09.2009.

Conclusi lavori per la sentieristica in data 31.12.2010, mentre per la cartellonistica sono iniziati il 01.10.2009 e si prevede la conclusione il 30.06.2011 (dilazione fine lavori di 6 mesi).

Nel 2009 al Comune di **Bosco Chiesanuova** è stata finanziata la "*Valorizzazione paesaggistica dell'area turistica di Malga San Giorgio*" con un contributo di € 1.477.500 su un costo complessivo di € 2.182.000.

L'intervento prevede la realizzazione di strutture a supporto dell'attività turistica estiva ed invernale: area attrezzata coperta per ciclisti ed escursionisti, campo da pallavolo, bocce, giochi per bambini, aree parcheggio anche attrezzate per camper. Piantumazione delle aree oggetto di intervento e dotazione di segnaletica per la sentieristica.




Nessun avanzamento. Previste l'aggiudicazione dei lavori dal 23.07.2011 al 30.06.2012 e l'esecuzione lavori dal 02.07.2012 al 31.12.2012. Le date sono conformi al disciplinare del 14.10.2010 stipulato con la Direzione LL.PP.

(dilazione fine lavori rispetto crono programma iniziale è di 27 mesi)

Nel 2009 alla **Comunità Montana della Lessinia** è stato finanziato il "*Sistema della sentieristica della Lessinia: valorizzazione turistica area Valpolicella e Corno d'Aquino*" con un contributo di € 1.236.950 su un costo complessivo di € 1.793.989.

Le opere prevedono il ripristino dei percorsi pedonali esistenti, posa di bacheche illustrative, manutenzione strade bianche, segnaletica per automobilisti, ciclisti e podisti, punti di sosta panoramici, infrastrutture per sosta e info-point, noli biciclette e accoglienza visitatori, restauro di un capitello e una fontana.



In fase di esame il disciplinare. Iniziata la progettazione definitiva, la cui approvazione è prevista per il 28.02.2011. Previste l'aggiudicazione dei lavori per il periodo dal 15.06.2011 al 20.07.2011 e l'esecuzione lavori dal 05.09.2011 al 30.12.2013 (dilazione fine lavori di 30 mesi).

Nel 2010 alla **Comunità Montana del Baldo** è stato finanziato il progetto “*B.A.L.D.O. in rete Biodiversità - Alpeggi -Lago - Didattica e sport - Ospitalità,*” con un contributo di € 750.000 su un costo complessivo di € 82.353.

Il territorio interessato dal progetto comprende la zona degli alpeggi del Monte Baldo, nella quale è prevista la valorizzazione del sistema delle malghe e degli edifici connessi (baite, casare, porcilaie, etc). Si tratta di recuperare tali manufatti destinandoli a scopi turistici - ricreativi e sportivi, al fine di mantenerli come memoria storica. Oltre al recupero è prevista la realizzazione di percorsi accessibili anche ai diversamente abili.



*Azione pilota per la ricettività extra-alberghiera*  
(finanziamento complessivo € 575.00)

Nel 2009 al Comune di **Fumane** è stato affidato un Fondo di dotazione di € 500.000 per finanziare *iniziative private per l'avvio/ammodernamento di attività di affittacamere e bed & breakfast.*

Inoltre è stata assegnata un'ulteriore somma di € 75.000 per realizzare interventi infrastrutturali connessi o funzionali all'azione sulla ricettività (totale € 575.000).



*Intesa Programmatica d'Area*  
**MONTELLO PIAVE SILE**

# IPA MONTELO PIAVE SILE



## COMUNI:

ARCADE  
BREDÀ DI PIAVE  
CAERANO SAN MARCO  
CARBONERA  
CORNUDA  
CROCIETTA DEL MONTELLO  
GIAVERA DEL MONTELLO  
ISTRANA  
MASERADA SUL PIAVE  
MONTEBELLUNA  
NERVESÀ DELLA BATTAGLIA  
POVEGLIANO  
TREVIGNANO

## ALTRI ENTI:

PROVINCIA DI TREVISO  
CONTARINA SPA  
CONSORZIO TREVISO 3  
CONSORZIO BRENTELLA  
CONSORZIO DEL BOSCO MONTELLO  
SCHIEVENIN ALTO TREVIGIANO SRL  
CNA  
CONFARTIGIANATO  
CREDITO TREVIGIANO  
VENETO BANCA  
FONDAZIONE CASSAMARCA  
ASCOM  
ACMT  
WWF  
FONDAZIONE MUSEO DELLO SCARPONE  
CGIL—CISL - UIL



## INTESA PROGRAMMATICA D'AREA MONTELLO PIAVE SILE

Superficie: 350 kmq - Popolazione: 130.775 abitanti (dati Istat 2009)

**Comuni appartenenti (14):** Arcade, Breda di Piave, Caerano San Marco, Carbonera, Cornuda, Crocetta del Montello, Giavera del Montello, Istrana, Maserada sul Piave, Montebelluna, Nervesa della Battaglia, Povegliano, Trevignano, Volpago del Montello

**Soggetto responsabile: Comune di Montebelluna**

Corso Mazzini 118 – 31044 Montebelluna (TV)

[www.comune.montebelluna.it](http://www.comune.montebelluna.it)

tel. 0423/617288 – fax 0423/617250

### Contributi regionali assegnati

Nell'Area Montello Piave Sile, con il metodo della programmazione decentrata, sono stati cofinanziati dalla Regione Veneto 2 interventi, per un contributo di 1.728.700 euro, come da tabella sotto riportata.

DGR	Soggetto attuatore (beneficiario)	opera finanziata	costo opera	contributo regione	avanzamento lavori 31-12-10
3955/09	Comune di Istrana	Restauro di Villa Lattes per la nuova sede del museo della Collezione Lattes: automi, carillons, dipinti	1.750.000	1.465.200	in fase progettuale
3535/10	Comune di Giavera del Montello	Parco attrezzato Santi Angeli	310.000	263.500	in fase progettuale
<b>totale</b>			<b>2.060.000</b>	<b>1.728.700</b>	

*Recupero di edifici*  
(finanziato 1 intervento per € 1.465.200)

Nel 2009 al Comune di **Istrana** è stato finanziato il "Restauro di Villa Lattes per la nuova sede del museo della Collezione Lattes: automi, carrillons, dipinti" con un contributo di € 1.465.200 su un costo complessivo dell'intervento di € 1.750.000.

Il progetto prevede la realizzazione di una nuova sede museale per ospitare collezione di automi, giocattoli meccanici, carrillons (lascito della famiglia Lattes), assieme a opere, dipinti, sculture, reperti lapidei, mobili, tappeti, arazzi, orologi e porcellane.




Nessun avanzamento. L'aggiudicazione dei lavori è prevista per il periodo dal 16.09.2011 al 15.12.2011, l'esecuzione dal 10.01.2012 al 31.12.2013 (dilazione 25 mesi).

*Valorizzazione turistico-ambientale*  
(finanziato 1 intervento per € 263.500)

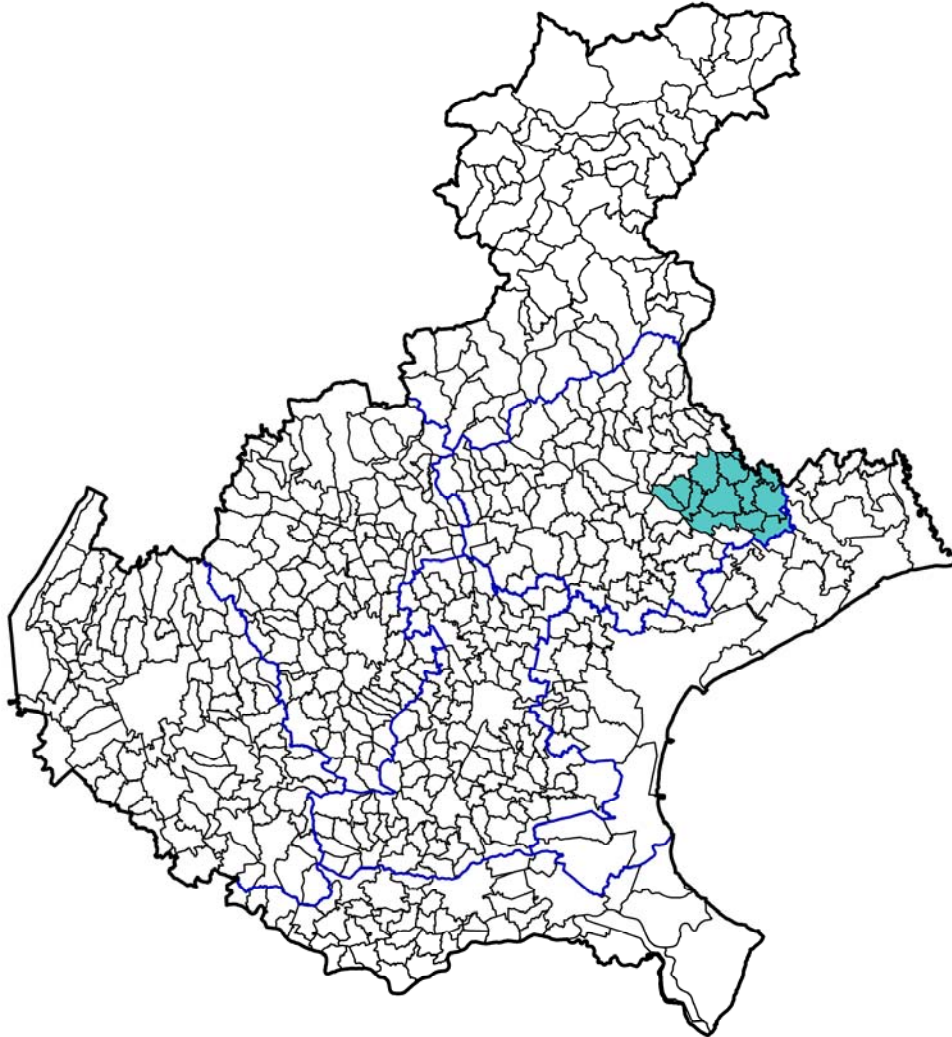
Nel 2010 al Comune di **Giavera del Montello** è stato finanziato il progetto "Parco attrezzato Santi Angeli" con un contributo di € 263.500 su un costo complessivo dell'intervento di € 310.000.

L'intervento prevede la riqualificazione di uno spazio pubblico sul Montello, finora poco utilizzato, al fine di aumentarne la fruibilità da parte di residenti e turisti. L'area è circondata dalle numerose grotte ed è situata all'interno del bosco del Montello in una zona di pregio naturalistico. Il progetto prevede la realizzazione di un percorso ciclo-pedonale di km 1,2 e di altri percorsi intermedi che formano piccoli anelli. Una parte dell'area è destinata a parcheggio auto, un'altra a sosta camper con potenziamento ed ampliamento della struttura già esistente con relativi servizi di carico e scarico, allacciamenti elettrici e servizi igienici. E' prevista realizzazione di un bar chiosco di ristoro-punto di informazione turistica con annessi servizi igienici. Una parte d'area è destinata alle attività sportive all'aperto, attrezzata con un percorso vita, ed altra ad area pic-nic attrezzata con tavoli e panchine in legno vicino alle giostrine per bambini.



*Intesa Programmatica d'Area*  
**OPITERGINO MOTTENSE**

# IPA OPITERGINO MOTTENSE



**COMUNI:**  
CESSALTO  
CHIARANO  
CIMADOLMO  
FONTANELLE  
GORGO AL MONTICANO  
MANSUE'  
MEDUNA DI LIVENZA  
MOTTA DI LIVENZA  
ODERZO  
ORMELLE  
PONTE DI PIAVE  
PORTOBUFFOLE'  
SAN POLO DI PIAVE

**ALTRI ENTI:**  
PROVINCIA DI TREVISO  
CONSORZIO DEL COMPENSORIO OPITERGINO  
CONSORZIO PROLOCO OPITERGINO MOTTENSE  
CONSORZIO DI PROMOZIONE TURISTICA MARCA TV  
UNINDUSTRIA  
CONFCOOPERATIVE  
CONFAGRICOLTURA  
CONFARTIGIANATO  
CNA ODERZO-MOTTA  
COLDIRETTI  
FONDAZIONE ODERZO CULTURA  
FONDAZIONE MAZZOTTI  
FONDAZIONE GIACOMINI  
VENETO BANCA  
BANCA DI CREDITO COOP DI MONASTIER E DEL SILE

## INTESA PROGRAMMATICA D'AREA OPITERGINO MOTTENSE

Superficie: 327 kmq - Popolazione: 78.153 abitanti (dati Istat 2009)

**Comuni appartenenti (13):** Cessalto, Chiarano, Cimadolmo, Fontanelle, Gorgo al Monticano, Mansuè, Meduna di Livenza, Motta di Livenza, Oderzo, Ormelle, Ponte di Piave, Portobuffolè, San Polo di Piave.

**Soggetto responsabile: Consorzio del Comprensorio Opitergino**

Via degli Alpini 10 – 31046 Oderzo (TV)

tel. 0422/814385 – fax 0422/814395

### Contributi regionali assegnati

Nell'Area Opitergino Mottense, con il metodo della programmazione decentrata, è stato cofinanziato dalla Regione Veneto 1 intervento, per un contributo di 749.700 euro, come da tabella sotto riportata.

DGR	Soggetto attuatore (beneficiario)	opera finanziata	costo opera	contributo regione	avanzamento lavori 31-12-10
3535/10	Comune di Fontanelle	"Gira Monticano" – Itinerario naturalistico del fiume Monticano	882.000	749.700	in fase progettuale
<b>totale</b>			<b>882.000</b>	<b>749.700</b>	

*Valorizzazione turistico-ambientale*  
(finanziato 1 intervento per € 749.700)

Nel 2010 al Comune di **Fontanelle** è stato finanziato l'intervento "*Gira Monticano—Itinerario naturalistico del fiume Monticano*" con un contributo di € 749.000 su un costo complessivo di € 882.000.

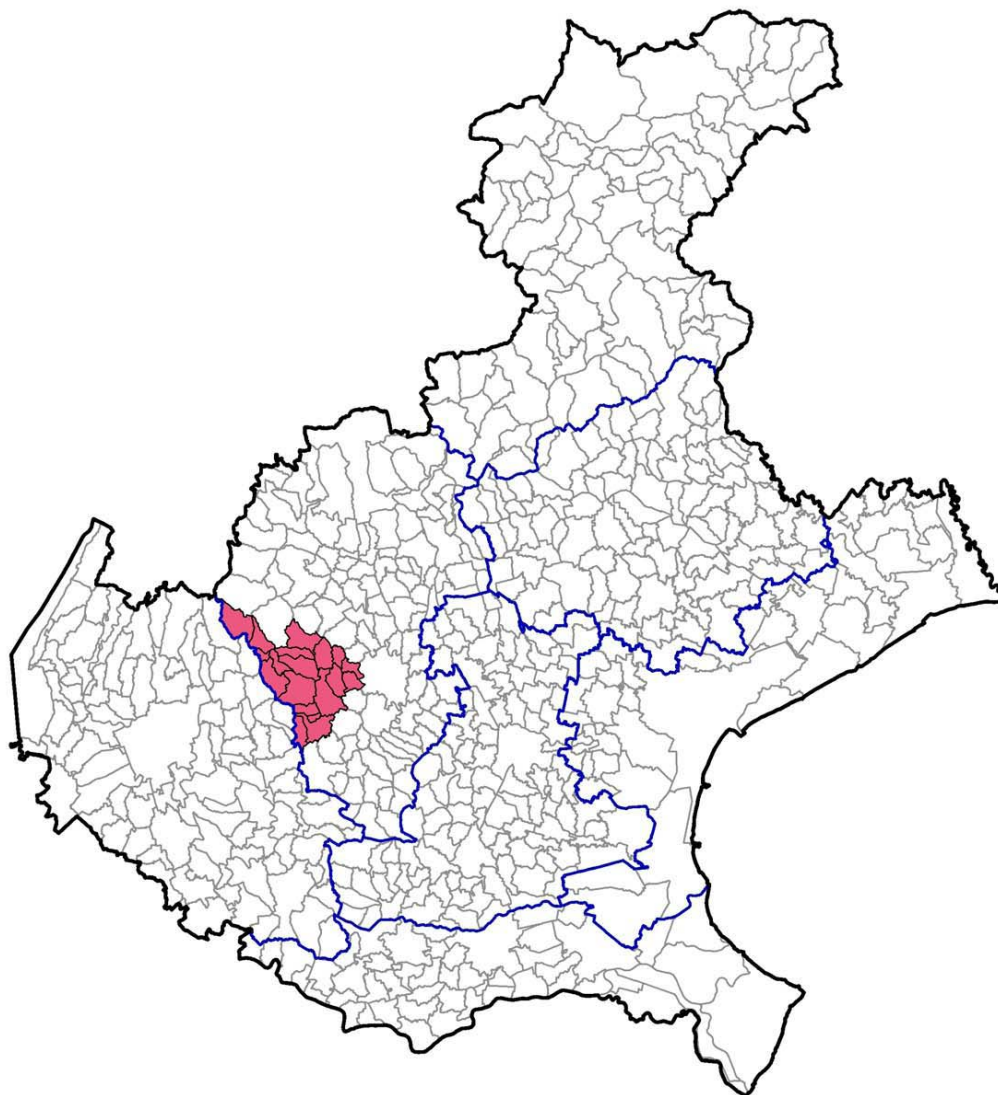
L'intervento riguarda l'itinerario ciclo-pedonale che attraversa un corridoio naturalistico costeggiante in gran parte il fiume Monticano. Il percorso si snoda sugli argini e sulle strade vicinali del fiume al fine di scoprire il territorio più ameno circostante il fiume. I comuni interessati dall'itinerario naturalistico sono: Fontanelle, Oderzo, Gorgo al Monticano e Motta di Livenza (lunghezza complessiva 40 km circa). Saranno realizzate opere di primaria necessità quali segnaletica, sistemazione di strada campestre e di argini, nonché ulteriori opere quali piantumazione alberi, aree di sosta in golena e passerelle.



*Intesa Programmatica d'Area*  
**OVEST VICENTINO**

# IPA

## OVEST VICENTINO



**COMUNI:**  
ALTISSIMO  
ARZIGNANO  
BROGLIANO  
CASTELGOMBERTO  
CHIAMPO  
CORNEDO VICENTINO  
CREAZZO  
CRESPADORO  
GAMBELLARA  
GAMBUGLIANO  
MONTEBELLO VICENTINO  
MONTECCHIO MAGGIORE  
MONTEVIALE  
MONTORSO VICENTINO  
NOGAROLE VICENTINO  
SAN PIETRO MUSSOLINO  
SOVIZZO  
TRISSINO  
ZERMEGHEDO

**ALTRIN ENTI**  
PROVINCIA DI VICENZA  
C. M. AGNO-CHIAMPO  
ASS.NE INDUSTRIALI PROV. VI  
API PROV. VI  
ASS.NE ARTIGIANI PROV. VI  
CONFEDER. COMMERCIO, TURISMO, SERVIZI E PMI VI  
CONFEDER. NAZ. ARTIGIANATO E PMI PROV. VI  
CONFESERCENTI DI VICENZA  
COLDIRETTI DUI VICENZA  
CGIL—CISL—UIL DI VICENZA



## INTESA PROGRAMMATICA D'AREA OVEST VICENTINO

Superficie: 310 kmq - Popolazione: 135.477 abitanti (dati Istat 2009)

**Comuni appartenenti (19):** Altissimo, Arzignano, Brogliano, Castelgomberto, Chiampo, Cornedo Vicentino, Cressano, Crespadoro, Gambellara, Gambugliano, Montebello Vicentino, Montecchio Maggiore, Monteviale, Montorso Vicentino, Nogarole Vicentino, San Pietro Mussolino, Sovizzo, Trissino, Zermeghedo

**Soggetto responsabile: Comune di Chiampo**

Piazza Zanella, 42 - 36072 Chiampo (VI)

[www.comune.chiampo.vi.it](http://www.comune.chiampo.vi.it)

tel. 0444/475235 - fax 0444/624759

### Contributi regionali assegnati

Nell'Area Ovest Vicentino, con il metodo della programmazione decentrata, sono stati cofinanziati dalla Regione Veneto 3 interventi, per un contributo complessivo di 2.118.500 euro, come da tabella sotto riportata.

DGR	Soggetto attuatore (beneficiario)	opera finanziata	costo opera	contributo regione	avanzamento lavori 31-12-10
4410/04	Comune di Chiampo	Viabilità di collegamento tra la nuova zona industriale e la SP Val di Chiampo in zona Pieve Bassa	1.285.000	915.000	concluso
4081/08	Comune di Gambellara	Recupero delle barchesse di Palazzo Cera: centro servizi per la promozione dell'attività vitivinicola e Strada del vino	1.130.535	821.000	avviata procedura di aggiudicazione
3535/10	C.M. Agno-Chiampo	Anello ecoturistico "Agno-Chiampo" nei Comuni di Chiampo, Nogarole Vicentino, Altissimo, San Pietro Mussolino, Crespadoro, Cornedo Vicentino, Brogliano e Trissino	450.000	382.500	in fase progettuale
<b>totale</b>			<b>2.865.535</b>	<b>2.118.500</b>	

*Opere urbane (altri interventi)*  
(finanziato 1 intervento per € 915.000)

Nel 2004 al Comune di **Chiampo** è stata finanziata la "*Viabilità di collegamento tra la nuova zona industriale e la SP Val di Chiampo in zona di Pieve Bassa*" con un contributo di € 915.000 su un costo complessivo dell'intervento di € 1.285.000.

Si tratta della sistemazione della rete viaria con rotonda urbana, allargamento della sede stradale, adeguamento del Ponte "Grumello" per consentire un'adeguata capacità a fronte del previsto aumento del traffico e per il passaggio in sicurezza di pulman di pellegrini che si recano al locale Santuario.



Intervento concluso in data 22.10.2007.

*Recupero di edifici*  
(finanziato 1 intervento per € 821.000)

Nel 2008 al Comune di **Gambellara** è stato finanziato il "*Recupero della barchessa di Palazzo Cera: centro servizi per la promozione dell'attività vitivinicola e Strada del vino*" con un contributo di € 821.000 su un costo complessivo dell'intervento di € 1.130.535.

Il progetto prevede il completamento del recupero delle Barchesse di Palazzo Cera al fine di realizzare un centro servizi per la promozione dell'attività vitivinicola. Nel fabbricato 1 i servizi informazione e promozione turistica, nel fabbricato 2 i servizi di promozione dell'attività vitivinicola e nel fabbricato 3 la sala convegni.



In fase di aggiudicazione dei lavori (dal 02.08.2010 al 15.02.2011). L'esecuzione è prevista per il periodo dal 01.03.2011 al 30.11.2012 (dilazione fine lavori di 31mese).

*Valorizzazione turistico-ambientale*  
(finanziato 1 intervento per € 750.000)

Nel 2010 al Comune di **Valli del Pasubio** è stato finanziato il progetto "*Riorganizzazione e riqualificazione del percorso storico-ambientale di avvicinamento e collegamento delle Piccole Dolomiti tra Recoaro terme, Valli del Pasubio e Posina. Valorizzazione del patrimonio storico, paesaggistico, culturale, turistico ed escursionistico delle aree montane di Recoaro terme, Valli del Pasubio e Posina*", con un contributo di € 750.000 su un costo complessivo dell'intervento di € 1.000.000.

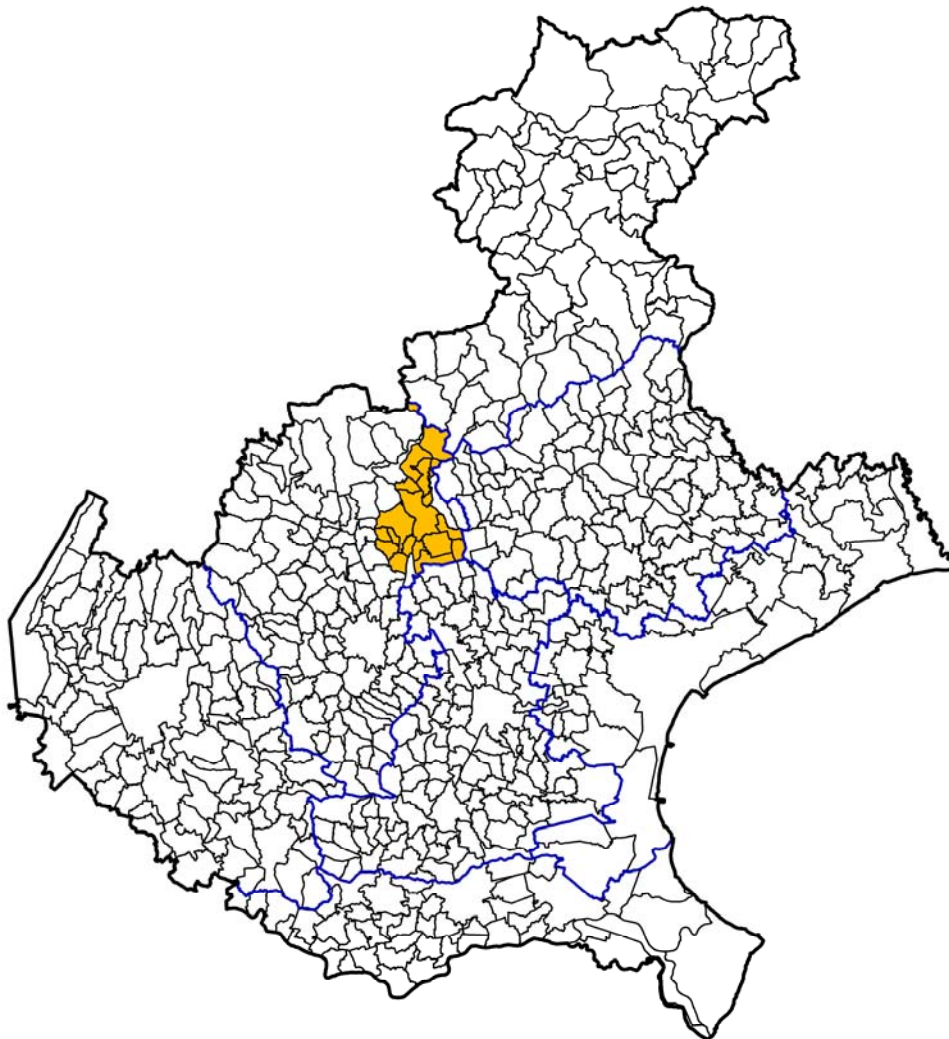
Si tratta di un intervento che sviluppa la vocazione del territorio offrendo aree e percorsi adatti all'attività turistico-ricreativa per un vasto pubblico, durante tutto l'arco dell'anno. E' stata definita una rete di itinerari che in gran parte utilizzano sentieri CAI esistenti o sono ricavati dalla pulizia e dalla sistemazione di strade, mulattiere e sentieri esistenti, manufatti militari (trincee). L'omogenea segnaletica dei percorsi completa ed unisce il sistema. L'allestimento di alcuni punti provvisti di arredo urbano e tabelle informative garantisce la percezione di un insieme organico degli interventi.





*Intesa Programmatica d'Area*  
**PEDEMONTANA DEL BRENTA**

# IPA PEDEMONTANA DEL BRENTA



#### COMUNI:

BASSANO DEL GRAPPA  
CAMPOLONGO SUL BRENTA  
CARTIGLIANO  
CASSOLA  
CISMON DEL GRAPPA  
MAROSTICA  
MASON VICENTINO  
MOLVENA  
NOVE  
PIANEZZE  
POVE DEL GRAPPA  
ROSA'  
ROSSANO VENETO  
SAN NAZARIO  
SCHIAVON  
SOLAGNA  
TEZZE SUL BRENTA

#### ALTRI ENTI:

PROVINCIA DI VICENZA  
C.M. DEL BRENTA  
ASSOCIAZIONE INDUSTRIALI  
APIINDUSTRIA  
CONFARTIGIANATO  
CNA  
CONFCOMMERCIO  
CONFESERCENTI  
COLDIRETTI  
CGIL - CISL - UIL

## INTESA PROGRAMMATICA D'AREA PEDEMONTANA DEL BRENTA

Superficie: 295 kmq - Popolazione: 133.649 abitanti (dati Istat 2009)

**Comuni appartenenti (17):** Bassano del Grappa, Campolongo sul Brenta, Cartigliano, Cassola, Cison del Grappa, Marostica, Mason Vicentino, Molvena, Nove, Pianezze, Pove del Grappa, Rosà, Rossano Veneto, San Nazario, Schiavon, Solagna, Tezze sul Brenta

**Soggetto responsabile: Comune di Bassano del Grappa**

Via Matteotti, 39 – 36061 Bassano del Grappa (VI)

www.comune.bassano.vi.it

tel. 0424/519555 – fax 0424/519226

### Contributi regionali assegnati

Nell'Area della Pedemontana del Brenta, con il metodo della programmazione decentrata, è stato cofinanziato dalla Regione Veneto 1 intervento, per un contributo di 689.000 euro, come da tabella sotto riportata.

DGR	Soggetto attuatore (beneficiario)	opera finanziata	costo opera	contr. regione	avanzamento lavori 31-12-10
3535/10	Comune di Bassano del Grappa	AQuAS 1- Azioni per la Qualità, l'Attrattività e lo Sviluppo Sostenibile dell'area Pedemontana del Brenta. Percorso naturalistico dal Brenta alle colline tra Bassano e Marostica	950.000	689.000	in fase progettuale
<b>totale</b>			<b>950.000</b>	<b>689.000</b>	

*Valorizzazione turistico-ambientale*  
(finanziato 1 intervento per € 689.000)

Nel 2010 al Comune di **Bassano del Grappa** è stato finanziato il progetto "*AQuAS 1—Azioni per la Qualità, l'Attrattività e lo Sviluppo Sostenibile dell'area Pedemontana del Brenta. Percorso naturalistico dal Brenta alle colline tra Bassano e Marostica*" con un contributo di € 689.000 su un costo complessivo di € 950.000

L'intervento (primo stralcio) prevede la riqualificazione di 4 percorsi naturalistici di particolare suggestione (50Km) e di aree di sosta attrezzate, tabellazione, segnaletica, nonché dell' aula didattica Gemma a S. Michele di Bassano (111mq) che, partendo dal fiume Brenta, attraversano le colline tra Bassano del Grappa e Marostica. Il progetto intende rispondere a diverse esigenze: valorizzazione e fruibilità di un ambito naturalistico di pregio finora poco utilizzato; messa in rete e potenziamento di siti ambientalistici e culturali posti lungo il percorso; incremento dell'attività didattica dedicata ai luoghi; allargamento dell'offerta turistico-ambientale esistente.

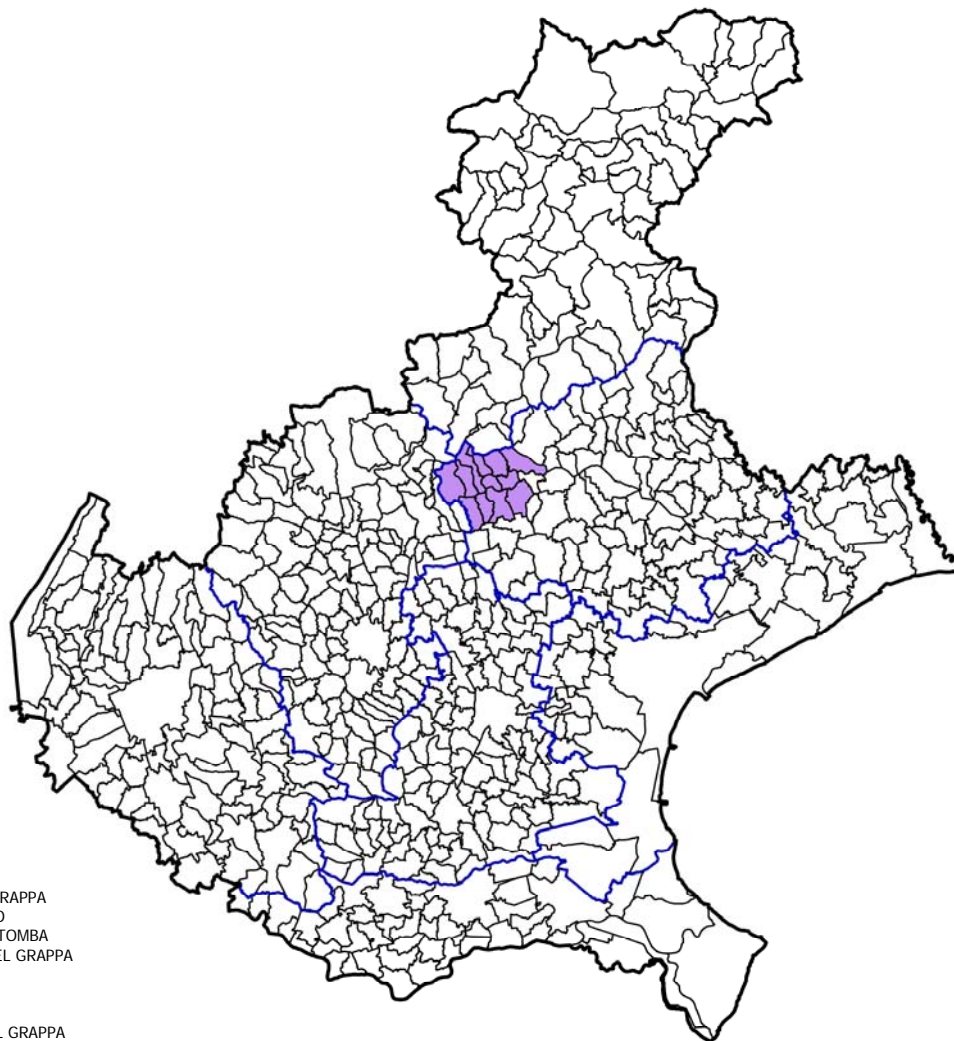




*Intesa Programmatica d'Area*  
**PEDEMONTANA DEL GRAPPA**  
**E DELL'ASOLANO**

# IPA

## PEDEMONTANA DEL GRAPPA E DELL'ASOLANO



**COMUNI:**

ASOLO  
 BORSO DEL GRAPPA  
 CASTELCUCCO  
 CAVASO DEL TOMBA  
 CRESpano DEL GRAPPA  
 FONTE  
 MASER  
 MONFUMO  
 PADERNO DEL GRAPPA  
 PEDEROBBA  
 POSSAGNO  
 SAN ZENONE DEGLI EZZELINI

**ALTRI ENTI:**

FONDAZIONE CANOVA (POSSAGNO)  
 PROVINCIA DI TREVISO  
 C.M. DEL GRAPPA  
 C.C.I.A.A. DI TREVISO  
 ULSS 8  
 CNA DI ASOLO  
 CNA INPROPRIO  
 COLDIRETTI DI TV E ASOLO  
 CIA DI TV E CASTELFRANCO  
 ASS.NE COMUNI DELLA MARCA  
 COMM.NE PARI OPPORTUNITA' PR. TV  
 COMM.NE PARI OPPORTUNITA' REG.  
 VEN.CONFARTIGIANATO DI ASOLO  
 CONFCOMMERCIO TV, MONTEBELLUNA, ASOLO  
 UST CISL TREVISO—CGIL TV E MONTEBELLU-  
 NA—UIL TV  
 COOPERATIVA NUOVA SINTESI  
 COOPERATIVA OLIVOTTI  
 CONSORZIO INTESA  
 COOPERATIVA VALLORGANA

ISTITUTO COMPRENSIVO DI ASOLO  
 ISTITUTO COMPRENSIVO DI BORSO DEL GRAPPA  
 ISTITUTO COMPRENSIVO DI SAN ZENONE  
 ISTITUTO COMPRENSIVO DI CRESpano DEL GRAPPA  
 ISTITUTO COMPRENSIVO DI PEDEROBBA  
 ISTITUTO COMPRENSIVO DI CORNUDA  
 ISTITUTO COMPRENSIVO DI ASOLO  
 CTI E CTP DI ASOLO  
 ISTITUTO CAVANIS  
 ISTITUTI FILIPPIN  
 FONDAZIONE OPERE MONTEGRAPPA  
 PSSAR "MAFFIOLI" CASTELFRANCO V. SEDE DI POSSAGNO  
 SC. MATERNA BERNARDI TORRETTO  
 ADICONSUM  
 CONSORZIO TURISTICO: VIVERE IL GRAPPA  
 CONSORZIO TURISTICO DI TREVISO: UNA PROV. INTORNO  
 ASS.NE CULTURALE SANT'EULALIA DEI MISQUILLES  
 ASS.NE ATTIVITA' SOLIDALE  
 ASS.NE ANZIANI ATTIVI CRESpano  
 PRO LOCO DI MONFUMO  
 SOLA IN DEO SORS  
 ASS.NE DONNA

BANCA INTESA  
 BANCA POPOLARE DI MAROSTICA  
 CREDITO COOPERATIVO TREVIGIANO  
 VENETO BANCA  
 UNICREDIT BANCA SPA  
 BANCA VERDE MPS  
 ALPAES  
 A.E.S.A  
 GAL4  
 ASCO TLC  
 LICEO MARIA ASSUNTA CASTELFRANCO  
 IPSIA GALILEI DI CASTELFRANCO  
 CONSERVATORIO STAT.DI MUSICA DI CASTELFRANCO V.  
 ISTITUTO MUSICALE CANOVIANO DI POSSAGNO  
 ISTITUTO MUSICALE MALPIERO DI ASOLO  
 SOCIETA' FILARMONICA DI CRESpano  
 ASILI NIDO E SCUOLE MATERNE DI VICARIATO DI ASOLO  
 LASCITO FONDAZIONE CANOVA DI POSSAGNO  
 FONDAZIONE LA FORNACE DI ASOLO  
 CONSORZIO SPINLAB DI ROMANO DEGLI EZZELINI  
 UNICEF

## INTESA PROGRAMMATICA D'AREA PEDEMONTANA DEL GRAPPA E DELL'ASOLANO

Superficie: 236 kmq - Popolazione: 56.908 abitanti (dati Istat 2009)

**Comuni appartenenti (12):** Asolo, Borso del Grappa, Castalcucco, Cavaso del Tomba, Crespano del Grappa, Fonte, Maser, Monfumo, Paderno del Grappa, Pederobba, Possagno, San Zenone degli Ezzelini

**Soggetto responsabile: Comune di Asolo**

Piazza D'Annunzio 1 - 31010 Asolo (TV)

www.intesadiapason.eu

tel. 0423/524604 – fax 0423/950130

### Contributi regionali assegnati

Nell'Area della Pedemontana del Grappa e dell'Asolano, con il metodo della programmazione decentrata, sono stati cofinanziati dalla Regione Veneto 4 interventi, per un contributo complessivo di 2.565.500 euro, come da tabella sotto riportata.

DGR	Soggetto attuatore (beneficiario)	opera finanziata	costo opera	contr. regione	avanzamento lavori 31-12-10
4197/05	"Fondazione Canova" di Possagno	Osservatorio Canoviano della cultura della Pedemontana del Grappa e dell'Asolano	800.000	592.000	concluso
3898/06	Comune di S. Zenone degli Ezzelini	Recupero della torre di Ezzelino a S. Zenone degli Ezzelini	800.000	600.000	in esecuzione
4081/08	Comune di Fonte	Realizzazione itinerario turistico "Sui sentieri degli Ezzelini" lungo il Muson e il Lastego	1.320.000	1.110.000	in fase progettuale
3535/10	Comune di Paderno del Grappa	Riqualficazione ambientale Val Secca con percorso vita	310.000	263.500	In fase progettuale
<b>totale</b>			<b>3.230.000</b>	<b>2.565.500</b>	

*Recupero di edifici*  
(finanziato 2 interventi per € 1.192.000)

Nel 2005 alla **Fondazione Canova** (Possagno) è stato finanziato l'"*Osservatorio Canoviano e della cultura della Pedemontana del Grappa e dell'Asolano*" con un contributo di € 592.000 su un costo complessivo di € 800.000.

Si tratta di opere per valorizzare in un Osservatorio il Centro Studi Canoviano (dapprima ubicato sopra la pinacoteca), spostandolo all'interno dell'aggregato denominato "Casa Rossa" (ex edificio abbandonato), mediante ristrutturazione.



Intervento concluso in data 30.11.2008

Nel 2006 al Comune di **S. Zenone degli Ezzelini** è stato finanziato il "*Recupero della Torre di Ezzelino a San Zenone degli Ezzelini*" con un contributo di € 600.000 su un costo complessivo di € 800.000.

Il progetto riguarda il restauro strutturale ed il consolidamento della Torre (sec. XV - compendio storico-monumentale del Castellaro) finalizzato alla realizzazione di una struttura museale espositiva con valenza sovracomunale dotata di pannelli didattici per i visitatori.



Aggiudicati i lavori il 04.06.2008 con ritardi per prescrizioni della Soprintendenza. L'esecuzione lavori è iniziata al 28.07.2008 e la conclusione è prevista per il 30.01.2011 (dilazione fine lavori di 26 mesi) a causa dei problemi di seminazione dei prati legati alle avversità atmosferiche. Proposta una perizia suppletiva per il riutilizzo del ribasso di gara. Avanzamento di spesa al 81%.

*Valorizzazione turistico-ambientale*  
(finanziati 2 interventi per € 1.373.000)

Nel 2008 al Comune di **Fonte** è stata finanziata la "Realizzazione itinerario turistico "Sui sentieri degli Ezzelini" lungo il Muson e il Lastego" con un contributo di € 1.110.000 su un costo complessivo di € 1.320.000.

L'intervento intende realizzare una rete di percorsi ciclopedonali (Km 21,26 circa) lungo i torrenti Muson e Lastego in grado di collegare, attraverso l'acqua, la laguna Veneta con il Monte Grappa tra borgate rurali e aziende agrituristiche con realizzazione di infrastrutture e aree attrezzate.



Avviata progettazione definitiva con ritardi per acquisizione pareri degli enti, varianti urbanistiche, espropri, patto stabilità. E' stata concessa una proroga. L'aggiudicazione è prevista nel periodo dal 01.01.2012 al 31.03.2012, l'esecuzione dal 30.04.2012 al 30.06.2013 (dilazione fine lavori 18 mesi).

Nel 2010 al Comune di **Paderno del Grappa** è stato finanziato l'intervento "Riqualificazione ambientale Val Secca con percorso vita" con un contributo di € 263.500 su un costo complessivo di € 310.000.

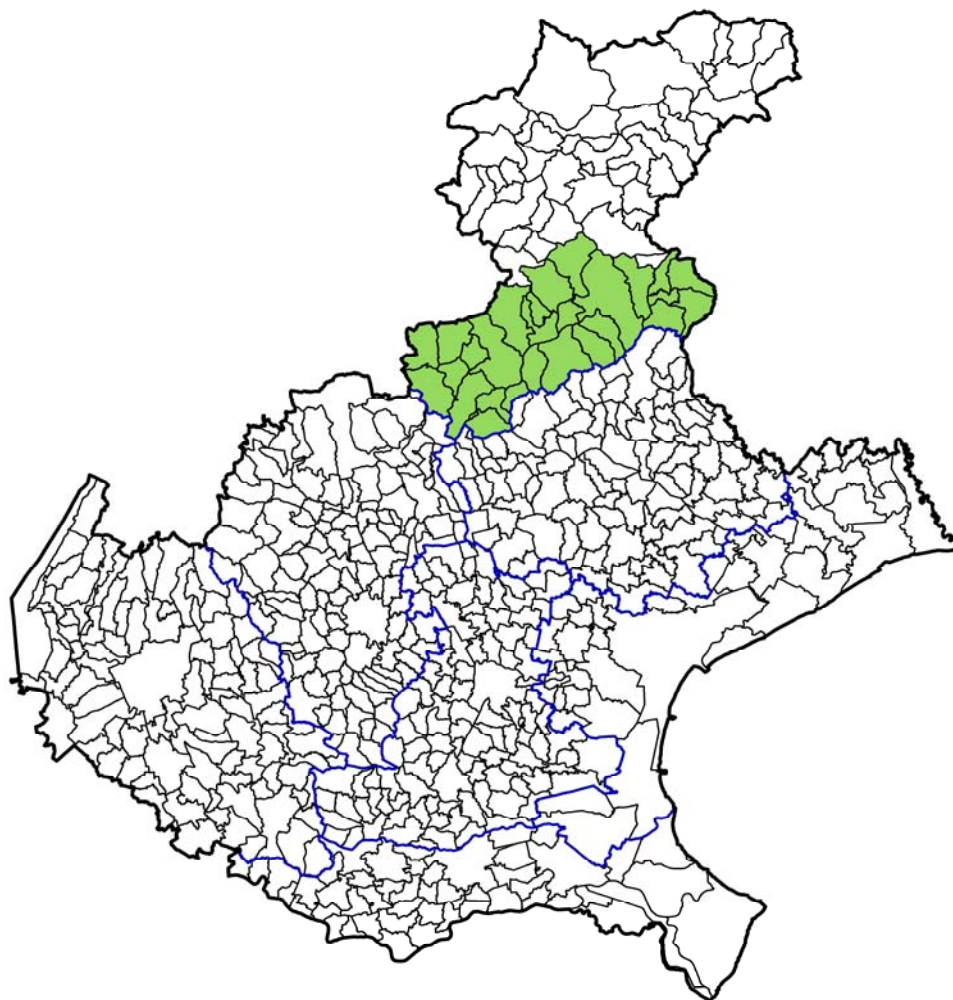
Consiste in un percorso ad anello attrezzato per il trekking e attività ginnico - sportiva all'aria aperta, con partenza ed arrivo presso l'area ad alto valore paesaggistico del torrente Astego, attraversamento della campagna di Paderno, percorso del tracciato della Val Secca con laghetto, incontro con la chiesa parrocchiale ed il campanile di Paderno e Villa Fietta. Si localizza nel centro di Paderno del Grappa. Per i percorsi ciclo-pedonali (2,6 km) si utilizzerà un fondo naturale, per le piazzole (15 piazzole per attività ginnico-sportiva) materiali bituminosi naturalizzati. Gli elementi di arredo ed attrezzature saranno in legno. Il progetto si inserisce in una rete di itinerari già esistenti quali Itinerario della Grande Guerra, Itinerario Strada dell'Architettura, Itinerario della Marca Storica.





*Intesa Programmatica d'Area*  
*PREALPI BELLUNESI*

# IPA PREALPI BELLUNESI



## COMUNI

ALANO DI PIAVE  
ARSIE'  
BELLUNO  
CESIOMAGGIORE  
CHIES D'ALPAGO  
FARRA D'ALPAGO  
FELTRE  
FONZASO  
LAMON  
LENTIAI  
LIMANA  
MEL  
PEDAVENA  
PIEVE D'ALPAGO  
PONTE NELLE ALPI  
PUOS D'ALPAGO  
QUERO  
SAN GREGORIO NELLE ALPI  
SANTA GIUSTIN  
SEDICO  
SEREN DEL GRAPPA  
SOSPIROLO  
SOVRAMONTE  
TAMBRE  
TRICHIANA  
VAS

## ALTRI ENTI:

PROVINCIA DI BELLUNO  
UNIONE DEI COMUNI DEL BASSO FELTRINO-7VILLE  
C.M. FELTRINA  
C.M. VAL BELLUNA  
C.M. DELL'ALPAGO  
C.M. BELLUNESE BELLUNO - PONTE NELLE ALPI  
APPIA  
ASCOM BELLUNO  
CCIAA  
CGIL - CISL - UIL  
CIA COLDIRETTI  
CONFAGRICOLTURA  
CONFINDUSTRIA DOLOMITI  
CONSORZIO DEI COMUNI BIM PIAVE  
UNIONE ARTIGIANI  
VENETO AGRICOLTURA  
ASSINDUSTRIA BELLUNO  
UNIONFIDI BELLUNO  
CASSA RURALE CASTELLO TISINO  
ENEL DISTRIBUZIONE  
CASSA RURALE VALLI DI PRIMIERO  
COLDIRETTI BELLUNO



## INTESA PROGRAMMATICA D'AREA PREALPI BELLUNESI

Superficie: 1.345 kmq - Popolazione: 145.101 abitanti (dati Istat 2009)

**Comuni appartenenti (26):** Alano di Piave, Arsiè, Belluno, Cesiomaggiore, Chies d'Alpago, Farra d'Alpago, Feltre, Fonzaso, Lamon, Lentiai, Limana, Mel, Pedavena, Pieve d'Alpago, Ponte nelle Alpi, Puos d'Alpago, Quero, San Gregorio nelle Alpi, Santa Giustina, Sedico, Seren del Grappa, Sospirolo, Sovramonte, Tambre, Trichiana, Vas

**Soggetto responsabile: Comunità Montana della Val Belluna**

Via dei Giardini 17 – 32036 Sedico (BL)

www.valbelluna.bl.it

tel. 0437/852896 – fax 0437/856070

### Contributi regionali assegnati

Nell'Area delle Prealpi Bellunesi (che comprende l'ex Area Comprensorio Feltrino), con il metodo della programmazione decentrata, sono stati cofinanziati dalla Regione Veneto 4 interventi, per un contributo complessivo di 2.763.000 euro, come da tabella sotto riportata.

DGR	Soggetto attuatore (beneficiario)	opera finanziata	costo opera	contributo regione	avanzamento lavori 31-12-10
3898/06	Unione dei Comuni del Basso Feltrino - Sette Ville	Progetto per la realizzazione di un centro culturale a Quero	750.000	540.000	concluso
3671/07	Comune di Pedavena	Progetto di impianti sportivi e strutture ricettivo-turistiche in località Boscherai	2.400.000	900.000	in esecuzione
3955/09	Comune di Feltre	Azione pilota "Feltre. Camere con vista"	-	575.000	in fase progettuale
3535/10	C.M. dell'Alpago	Percorso per la fruizione sportivo-ricreativa degli ambienti naturali tra Ponte nelle Alpi e il Lago di Santa Croce	880.000	748.000	In fase progettuale
<b>totale</b>			<b>4.030.000</b>	<b>2.763.000</b>	

### *Recupero di edifici*

(finanziato 1 intervento per € 540.000)

Nel 2006 all'**Unione dei Comuni del Basso Feltrino** è stato finanziato il "*Progetto per la realizzazione di un centro culturale a Quero*" con un contributo di € 540.000 su un costo complessivo di € 750.000.

L'intervento riguarda l'adeguamento di fabbricato già esistente, un tempo adibito a cinema, per la realizzazione di un centro culturale di promozione turistica, di valorizzazione organica del territorio con realizzazione di eventi per chi si accinge a visitare la provincia di Belluno a Nord e di Treviso a Sud.



Intervento concluso in data 26.09.2008

### *Impianti sportivi*

(finanziato 1 intervento per € 900.000)

Nel 2007 al Comune di **Pedavena** è stato finanziato il "*Progetto di impianti sportivi e strutture ricettivo-turistiche in località Boscherai*" con un contributo di € 900.000 su un costo complessivo di € 2.400.000.

Il progetto prevede la creazione di un polo sportivo - turistico che interessi l'intero comprensorio feltrino: realizzazione di campo di calcio e rugby in manto erboso con spogliatoi, palestra per allenamenti invernali, campi di allenamento.



Aggiudicati i lavori in data 22.07.2009, in fase di esecuzione lavori dal 30.09.2009. Si prevede la loro conclusione al 31.05.2011 (dilazione di 29 mesi).

### *Azione pilota per la ricettività extra-alberghiera*

(finanziamento complessivo € 575.000)

Nel 2009 al Comune di **Feltre** è stato affidato un Fondo di dotazione di € 500.000 per finanziare *iniziative private per l'avvio/ammodernamento di attività di affittacamere e bed & breakfast.*

Inoltre è stata assegnata un'ulteriore somma di € 75.000 per realizzare interventi infrastrutturali connessi o funzionali all'azione sulla ricettività (totale € 575.000).

*Valorizzazione turistico-ambientale*  
(finanziato 1 intervento per € 748.000)

Nel 2010 alla **Comunità Montana dell'Alpago** è stato finanziato l'intervento "*Percorso per la fruizione sportivo-ricreativa degli ambienti naturali tra Ponte nelle Alpi e il Lago di Santa Croce*" con un contributo di € 748.000 su un costo complessivo di € 880.000.

L'intervento riguarda realizzazione/riqualificazione di un percorso a valenza turistico-ricreativa che, partendo dalla valorizzazione del lago di Santa Croce, collega l'Alpago con il longaronese e la Provincia di Treviso. Il percorso, una volta adeguato e qualificato, si presterà alla percorrenza a piedi e in bicicletta e amplierà l'offerta del territorio, in particolare nei confronti dei turisti che raggiungono la zona dell'Alpago per svolgere attività sportive e ricreative.





*Intesa Programmatica d'Area*  
**RIVIERA DEL BRENTA**

# IPA

## RIVIERA DEL BRENTA



**COMUNI:**  
CAMPAGNA LUPIA  
CAMPOLONGO MAGGIORE  
CAMPONOGARA  
DOLO  
FIESSO D'ARTICO  
FOSSO'  
MIRA  
PIANIGA  
STRA  
VIGONOVO

**ALTRI ENTI:**  
PROVINCIA DI VENEZIA  
CCIAA DI VENEZIA  
UNINDUSTRIA DI VENEZIA  
ACRIB  
ASS.NE ARTIGIANI CITTA' DEL BRENTA  
CONFEDER. NAZ. DELL'ARTIGIANATO E  
DELLE PMI  
CONFEDER. ITALIA AGRICOLTORI  
FEDERAZIONE PROV COLTIVATORI DIRETTI  
CGIL-CISL-UIL DI VENEZIA E ZONALE  
CONFCOMMERCIO  
CONFESERCENTI  
ASSOCIAZIONE ALBERGATORI DI VENEZIA  
A.C.E.A.

## INTESA PROGRAMMATICA D'AREA RIVIERA DEL BRENTA

Superficie: 314 kmq - Popolazione: 127.362 abitanti (dati Istat 2009)

**Comuni appartenenti (10):** Campagna Lupia, Campolongo Maggiore, Camponogara, Dolo, Fiesso d'Artico, Fosso', Mira, Pianiga, Stra, Vigonovo

**Soggetto responsabile: Provincia di Venezia**

Sede legale: Ca' Corner 2262 San Marco - 30124 Venezia

Sede operativa: Corso del Popolo 146/D - 30173 Mestre – Venezia

www.provincia.venezia.it

tel. 041/2501868 – fax 041/2501891

### Contributi regionali assegnati

Nell'Area della Riviera del Brenta, con il metodo della programmazione decentrata, è stato cofinanziato dalla Regione Veneto 1 intervento, per un contributo di 1.423.500 euro, come da tabella sotto riportata.

DGR	Soggetto attuatore (beneficiario)	opera finanziata	costo opera	contributo regione	avanzamento lavori 31-12-10
4410/04	Comune di Mira	Restauro Villa Contarini 1° - 3° stralcio	4.180.000	1.423.500	concluso
<b>totale</b>			4.180.000	<b>1.423.500</b>	

*Recupero di edifici*  
(finanziato 1 intervento per € 1.423.500)

Nel 2004 al Comune di **Mira** è stato finanziato il "*Restauro Villa Contarini dei Leoni 1° - 3° stralcio*" con un contributo di € 1.423.500 su un costo complessivo di € 4.180.000.

Si tratta di un intervento di valorizzazione e conservazione della villa con restauro e protezione dei manufatti, degli elementi di decoro e delle finiture con l'obiettivo di permettere la destinazione a centro culturale polivalente.

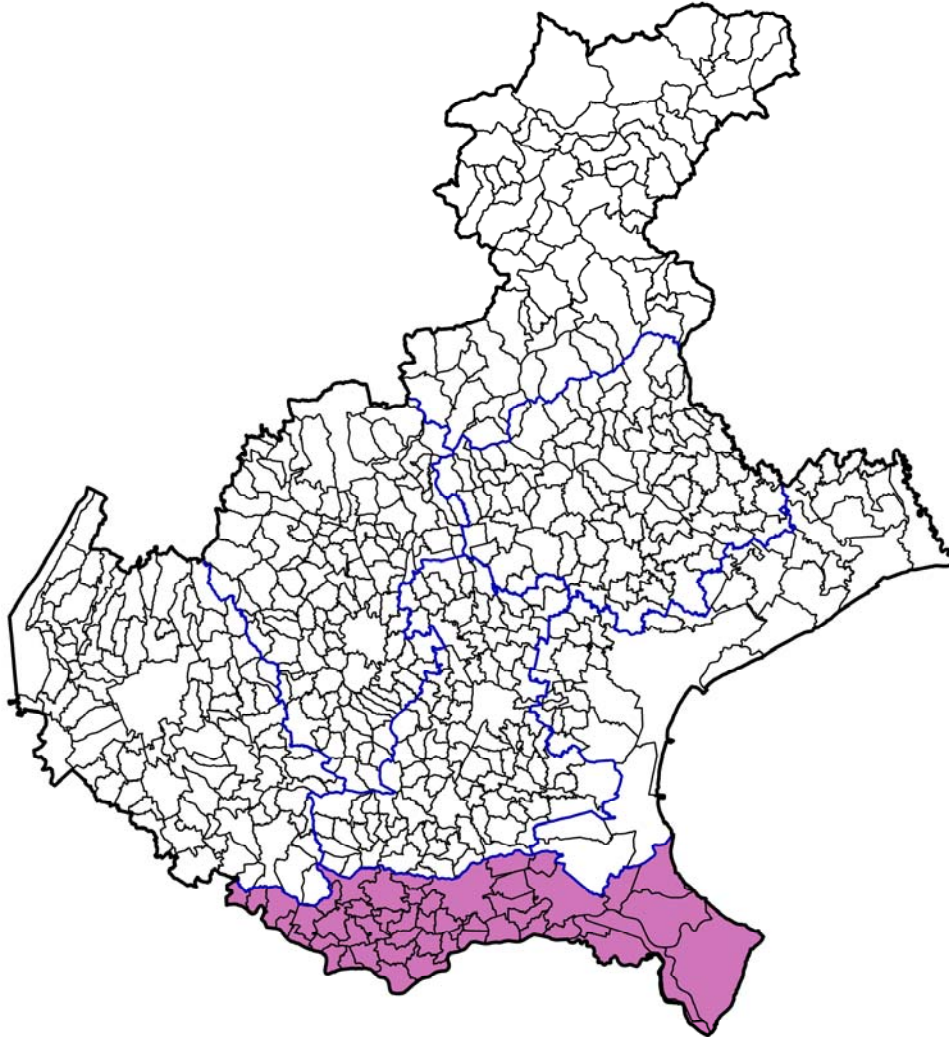


Intervento concluso in data 20.05.2008.



*Intesa Programmatica d'Area*  
**SISTEMA POLESINE**

# IPA SISTEMA POLESINE



## COMUNI:

ADRIA  
ARIANO NEL POLESINE  
ARQUA' POLESINE  
BADIA POLESINE  
BAGNOLO DI PO  
BERGANTINO  
BOSARO  
CALTO  
CANARO  
CANDA  
CASTELGUGLIELMO  
CASTELMASSA  
CASTELNOVO BARIANO  
CENESELLI  
CEREGNANO  
CORBOLA  
COSTA DI ROVIGO  
CRESPINO  
FICAROLO  
FIESSO UMBERTIANO  
FRASSINELLE POLESINE  
FRATTA POLESINE  
GAIBA  
GAVELLO  
GIACCIANO CON BARUCHELLA  
GUARDA VENETA

LENDINARA  
LOREO  
LUSIA  
MELARA  
OCCHIOBELLO  
PAPOZZE  
PETTORAZZA GRIMANI  
PINCARA  
POSELLA  
PONTECCHIO POLESINE  
PORTO TOLLE  
PORTO VIRO  
ROSOLINA  
ROVIGO  
SALARA  
SAN BELLINO  
SAN MARTINO DI VENEZZE  
STIENTA  
TAGLIO DI PO  
TRECENTA  
VILLADOSE  
VILLAMARZANA  
VILLANOVA DEL GHEBBO  
VILLANOVA MARCHESANA

## ALTRI ENTI.

CAMERA DI COMMERCIO DI RO  
PROVINCIA DI ROVIGO  
CONSORZIO PER LO SVILUPPO DEL POLESINE  
ENTE PARCO REGIONALE DELTA DEL PO  
CEN.SER. SPA  
INTERPORTO DI ROVIGO SPA  
CONSORZIO A.I.A.  
CONSORZIO UNIVERSITA' ROVIGO  
CONSORZIO ALBERG. E RISTORAT. DELTA PO  
CONFARTIGIANATO IMPRESE ROVIGO  
API  
ASCOM  
ASSINDUSTRIA  
ASSOCIAZIONE AGRICOLTORI  
C.I.A.  
CAN  
COLDIRETTI  
CONFESERCENTI  
UPA CASA  
CONFCOOP. UNIONE INTERPROV. PD E RO  
FEDERCOOPESCA  
ADICONSUM  
ADOC  
FEDERCONSUMATORI  
CGIL—CISL—UIL

## INTESA PROGRAMMATICA D'AREA SISTEMA POLESINE

Superficie: 1.790 kmq - Popolazione: 247.297 abitanti (dati Istat 2009)

**Comuni appartenenti (50):** Adria, Ariano nel Polesine, Arquà Polesine, Badia Polesine, Bagnolo di Po, Bergantino, Bosaro, Calto, Canaro, Canda, Castelguglielmo, Castelmassa, Castelnuovo Bariano, Ceneselli, Ceregnano, Corbola, Costa di Rovigo, Crespino, Ficarolo, Fiesso Umbertiano, Frassinelle Polesine, Fratta Polesine, Gaiba, Gavello, Giacciano con Baruchella, Guarda Veneta, Lendinara, Loreo, Lusina, Melara, Occhiobello, Papozze, Pettorazza Grimani, Pincara, Polesella, Pontecchio Polesine, Porto Tolle, Porto Viro, Rosolina, Rovigo, Salara, San Bellino, San Martino di Venezze, Stienta, Taglio di Po, Trecenta, Villadose, Villamarzana, Villanova del Ghebbo, Villanova Marchesana

**Soggetto responsabile: Consorzio per lo Sviluppo del Polesine (CON.SVI.PO.)**

Via delle Industrie 53/b – 54100 Rovigo

tel. 0425/412576 – fax 0425/419410 - www.consvipo.it

### Contributi regionali assegnati

Nell'Area Sistema Polesine, con il metodo della programmazione decentrata, sono stati cofinanziati dalla Regione Veneto 13 interventi, per un contributo complessivo di 13.436.070 euro, come da tabella sotto riportata.

DGR	Soggetto attuatore (beneficiario)	opera finanziata	costo opera	contributo regione	avanzamento lavori 31-12-10
4410/04	Comune di Pincara	Progetto integrato per la valorizzazione del sistema fluviale Fissero-Tartaro-Canalbiano-Po di Levante	3.050.000	1.423.500	concluso - atteso collaudo
4197/05	Provincia di Rovigo	Lavori di ampliamento dell'istituto alberghiero di Adria	1.200.000	629.920	concluso – atteso collaudo
3898/06	Comune di Occhiobello	Progetto integrato per la valorizzazione del sistema fluviale della sinistra Po	2.798.000	1.399.000	In esecuzione
3671/07	Comune di Fratta Polesine	Itinerario ciclabile intercomunale fra Adige e Po - 2° stralcio a completamento	2.800.000	1.500.000	in fase progettuale
3671/07	Comune di Porto Viro	Collettore Padano Polesano - Progetto per la riqualificazione paesaggistico- ambientale e riuso strategico, finalizzato alla funzione turistica ricettiva delle aree coinvolte e degli ambiti limitrofi ad esso connessi	2.000.000	1.000.000	in fase progettuale
4081/08	Camera di Commercio di Rovigo	Adeguamento edile, impiantistico e restauro del "Salone del grano" e dei locali annessi per adibirli ad attività a supporto dell'economia locale	4.628.240	1.483.000	avviata procedura di aggiudicazione
4081/08	Comune di Trecenta	Recupero polifunzionale di un bene culturale, ex scuole elementari di Sariano, con destinazione ad uso turistico ricettivo - ostello per la gioventù	1.665.000	1.215.250	avviata procedura di aggiudicazione
3955/09	Comune di Porto Tolle	Valorizzazione dell'area Largo Europa e attracco fluviale ex traghetto	1.500.000	1.122.900	in fase progettuale
3955/09	Comune di Ariano Polesine	Valorizzazione di Santa Maria in Punta e delle sue golene nel Comune di Ariano Polesine	600.000	504.000	in fase progettuale
3955/09	Comune di Loreo	Intervento di restauro e ristrutturazione del teatro Zago	1.300.000	1.083.500	In fase progettuale
3955/09	Comune di Taglio di Po	Azione pilota "La ricchezza del fiume, il calore dell'accoglienza"	-	575.000	in fase progettuale
3535/10	Comune di Castelguglielmo	Completamento di itinerari e percorsi attrezzati a valenza turistico-ricettiva sovra comunale finalizzati alla fruizione ed alla valorizzazione degli ambienti di pregio naturalistico ambientale e storico-culturale lungo l'asta fluviale Tartaro - Canalbiano	1.361.000	750.000	In fase progettuale
3535/10	Comune di Arquà Polesine	Completamento di itinerari e percorsi attrezzati a valenza turistico-ricettiva sovra comunale finalizzati alla fruizione ed alla valorizzazione degli ambienti di pregio naturalistico ambientale e storico-culturale lungo l'ex alveo della Fossa Filistina collegando il Castello di Rovigo con il Castello di Arquà Polesine	2.248.800	750.000	In fase progettuale
<b>totale</b>			<b>25.151.240</b>	<b>13.436.070</b>	

*Valorizzazione turistico-ambientale*  
(finanziati 4 interventi per € 4.449.400)

Nel 2004 al Comune di **Pincara** è stato finanziato il "*Progetto integrato per la valorizzazione del sistema fluviale Fissero-Tartaro-Canalbianco-Po Levante*" con un contributo di € 1.423.500 su un costo complessivo di € 3.050.000.

L'intervento è finalizzato al miglioramento e alla realizzazione di strutture turistico ricettive lungo l'asta fluviale del Canalbianco. Si prevede l'adeguamento della banchina esistente per l'attracco di imbarcazioni turistiche, la realizzazione di aree sosta camper e di percorsi turistici di interesse storico naturalistico.



Intervento concluso in data 31.07.2009 in attesa di collaudo.

Nel 2006 al Comune di **Occhiobello** è stato finanziato il "*Progetto integrato per la valorizzazione del sistema fluviale della sinistra Po*", con un contributo di € 1.399.000 su un costo complessivo di € 2.798.169.



L'intervento è stato suddiviso in 2 parti: opere ingegneristiche su acqua e lavori stradali e segnaletica. L'aggiudicazione è avvenuta il 30.11.2008 con ritardi per le tempistiche richieste dalla Conferenza dei Servizi e dalla Soprintendenza.

In fase di esecuzione dei lavori dal 01.10.2008, rilasciato nulla-osta su 2<sup>a</sup> perizia suppletiva.

Prevista conclusione a luglio 2011 (dilazione complessiva di 32 mesi).

Nel 2009 al Comune di **Porto Tolle** è stata finanziata la "*Valorizzazione dell'area Largo Europa e attracco fluviale ex traghetto*", con un contributo di € 1.122.900 su un costo complessivo di € 1.500.000.

L'intervento riguarda la sistemazione della darsena esistente lungo il fiume Po, lo scavo del bacino, la protezione delle sponde per la realizzazione di attracchi per 14 posti barca; inoltre la realizzazione di un percorso pedonale di collegamento tra l'attracco e il fabbricato esistente, da adibire a museo.



Progettazione esecutiva in corso; in attesa di acquisizione dell'autorizzazione dell'Ente Parco Delta del Po e A.I.P.O. L'aggiudicazione è prevista per il periodo dal 10.10.2011 al 20.12.2011 e l'esecuzione lavori dal 01.03.2012 al 30.08.2012 (dilazione fine lavori di 26 mesi).

Nel 2009 al Comune di **Ariano nel Polesine** è stata finanziata la "*Valorizzazione di Santa Maria in Punta e delle sue golene nel Comune di Ariano Polesine*", con un contributo di € 504.000 su un costo complessivo di € 600.000.

L'intervento prevede la creazione di un percorso turistico di km 4 per la valorizzazione ambientale ed architettonica del luogo tra preesistenze di edifici e un meraviglioso panorama naturalistico. Restauro di un monumento, di una scala, creazione di area di sosta, di un parcheggio e realizzazione di un percorso naturalistico.



Nessun avanzamento. Progettazione definitiva in corso. L'aggiudicazione è prevista per il periodo dal 30.10.2011 al 31.01.2012 e l'esecuzione lavori dal 30.3.2012 al 30.12.2012 (dilazione fine lavori di 32 mesi).

Nel 2010 al Comune di **Castelguglielmo** è stato finanziato il *"Completamento di itinerari e percorsi attrezzati a valenza turistico-ricreativa sovra comunale finalizzati alla fruizione ed alla valorizzazione degli ambienti di pregio naturalistico ambientale e storico-culturale lungo l'asta fluviale Tartaro-Canalbianco"*, con un contributo di € 750.000 su un costo complessivo di € 1.361.000.

Il progetto va ad integrare e completare tratti di percorsi ed itinerari turistici a forte valenza ambientale storico culturale già realizzati, lungo l'asta fluviale Fissero Tartaro Canalbianco. Verranno realizzate aree di sosta attrezzate in ambiti suggestivi lungo il canale e dal percorso si potrà accedere ad architetture storiche di ville venete quali Villa Nani Mocenigo e testimonianze di corti rurali. Si prospetta di creare n°4 chioschi di ristoro lungo il tratto a favore dell'incremento dell'artigianato locale e dei prodotti tipici polesani.



Nel 2010 al Comune di **Arquà Polesine** è stato finanziato il *"Completamento di itinerari e percorsi attrezzati a valenza turistico-ricreativa sovra comunale finalizzati alla fruizione ed alla valorizzazione degli ambienti di pregio naturalistico ambientale e storico-culturale lungo l'ex alveo della Fosa Filistina collegando il Castello di Rovigo con Castello di Arquà Polesine"* con un contributo di € 750.000 su un costo complessivo di € 2.248.800.

L'intervento prevede di integrare il circuito di percorsi e itinerari turistici presenti nel territorio comunale di Rovigo allargandolo al limitrofo Comune di Arquà Polesine, attraverso il collegamento dei due castelli medioevali. E' prevista la realizzazione di aree di sosta in prossimità dei borghi attraversati dal percorso da cui si potrà accedere alle architetture storiche (castelli, chiese, monastero, piazze, ecc). Si prospetta di creare n° 5 chioschi di ristoro lungo il tratto (con incremento dell'artigianato locale e dei prodotti tipici polesani), punto informativo, attività di servizio pubblicità, agriturismo.



*Recupero di edifici*  
(finanziati 4 interventi per € 4.411.670)

Nel 2005 alla **Provincia di Rovigo** sono stati finanziati i "*Lavori di ampliamento dell'Istituto Alberghiero di Adria*" con un contributo di € 629.920 su un costo complessivo di € 1.200.000.

L'intervento riguarda l'ampliamento del corpo aule sviluppato su tre piani, servizi bagno, deposito, ascensore. Cucina e ristorante capace di 80-90 posti a sedere con zona bar. Collegamento alla parte esistente tramite un ponte corridoio al piano terra.



Intervento concluso in data 24.02.2010, in attesa di fine collaudo.

Nel 2008 alla **Camera di Commercio di Rovigo** è stato finanziato l'"*Adeguamento edile, impiantistico e restauro del "Salone del grano" e dei locali annessi per adibirli ad attività a supporto dell'economia locale*" con un contributo di € 1.483.000 su un costo complessivo dell'intervento di € 4.628.240.

Si prevede un intervento di edilizia e impiantistica, di restauro del locale "Salone del Grano" e dei locali adiacenti per adibirli ad attività congressuali (216 posti a sedere) e attività fieristiche. Nel complesso si tratta di una valorizzazione architettonica dell'intera struttura.



Incrementata la previsione del costo complessivo fino a € 5.019.554 (+4%).

Eseguite 2 revisioni sulla progettazione esecutiva in fase di rilascio delle autorizzazioni.

In fase di fine aggiudicazione dei lavori (30.12.2010). L'esecuzione dei lavori è prevista dal 30.04.2011 al 30.12.2012 (dilazione fine lavori di 6 mesi).

Nel 2008 al Comune di **Trecenta** è stato finanziato il "*Recupero polifunzionale di un bene culturale (ex scuole elementari di Sariano) con destinazione ad uso collettivo e turistico ricettivo (ostello per la gioventù)*" con un contributo di € 1.215.250 su un costo complessivo di € 1.665.000.

Si tratta del recupero polifunzionale di un immobile con destinazione in parte a struttura ricettiva in ambito turistico (ostello per la gioventù) e in parte a centro polifunzionale a disposizione della popolazione dei Comuni che gravitano nell'area dell'Alto Polesine.



E' in corso di aggiudicazione dei lavori (fine prevista entro marzo 2011), mentre l'esecuzione è prevista dal 01.04.2011 al 01.07.2012 (dilazione fine lavori di 21 mesi).

Nel 2009 al Comune di **Loreo** è stato finanziato l'"*Intervento di restauro e ristrutturazione del teatro "Zago"*" con un contributo di € 1.083.500 su un costo complessivo dell'intervento di € 1.300.000.

Si prevede un intervento di Restauro con realizzazione di una sala polivalente (conferenze, convegni, riunioni), con mostra permanente dedicata al "Taglio di Loreo-Porto Viro"(1604), attività ricettive e culturali di Loreo e del Territorio Deltizio.



Nessun avanzamento (progettazione definitiva da avviare). Rilevati problemi per la mancanza di verifiche e autorizzazioni. L'aggiudicazione e l'esecuzione delle opere rimangono in attesa di precisazioni.



### *Itinerari ciclabili*

(finanziati 2 interventi per € 2.500.000)

Nel 2007 al Comune di **Fratta Polesine** è stato finanziato l'intervento "*Itinerario ciclabile intercomunale tra Adige e Po - 2° stralcio a completamento*" con un contributo di € 1.500.000 su un costo complessivo di € 2.800.000.

Si tratta del completamento della pista ciclabile tra Adige e Po, per un percorso complessivo di 44 km. Il progetto coinvolge 8 comuni: Lendinara, Villanova del Ghebbo, Fratta Polesine (capofila), Pincara, Arquà Polesine, Villamarzana, Frassinelle, Polesella.



Avviata la progettazione definitiva, si rilevano problemi legati alla copertura finanziaria. L'aggiudicazione dei lavori è prevista nel periodo dal 15.04.2011 al 15.06.2011, l'esecuzione dal 15.07.2011 al 15.11.2011 (dilazione complessiva di 30 mesi).

Nel 2007 al Comune di **Porto Viro** è stato finanziato il "*Collettore Padano Polesano - Progetto per la riqualificazione paesaggistico-ambientale e riuso strategico, finalizzato alla fruizione turistica ricreativa delle aree coinvolte e degli ambiti limitrofi ad esso connessi*" con un contributo di € 1.000.000 su un costo complessivo di € 2.000.000.

L'intervento riguarda la realizzazione di un percorso di visitazione ciclopedonale su entrambi i lati del canale per circa 12 km. Lungo i tracciati previste piazzole di sosta, lampioni fotovoltaici, segnaletiche turistiche e piante autoctone per la valorizzazione del paesaggio.



Avviata la progettazione definitiva: in attesa di un incontro con Soprintendenza di Verona per parere. L'aggiudicazione dei lavori è prevista nel periodo dal 28.02.2012 al 30.04.2012, l'esecuzione dal 15.06.2012 al 31.07.2013 (dilazione fine lavori di 33 mesi).

### *Azione pilota per la ricettività extra-alberghiera*

(finanziamento complessivo € 575.000)

Nel 2009 al Comune di **Taglio di Po** è stato affidato un Fondo di dotazione di € 500.000 per finanziare *iniziative private per l'avvio/ammodernamento di attività di affittacamere e bed & breakfast*.

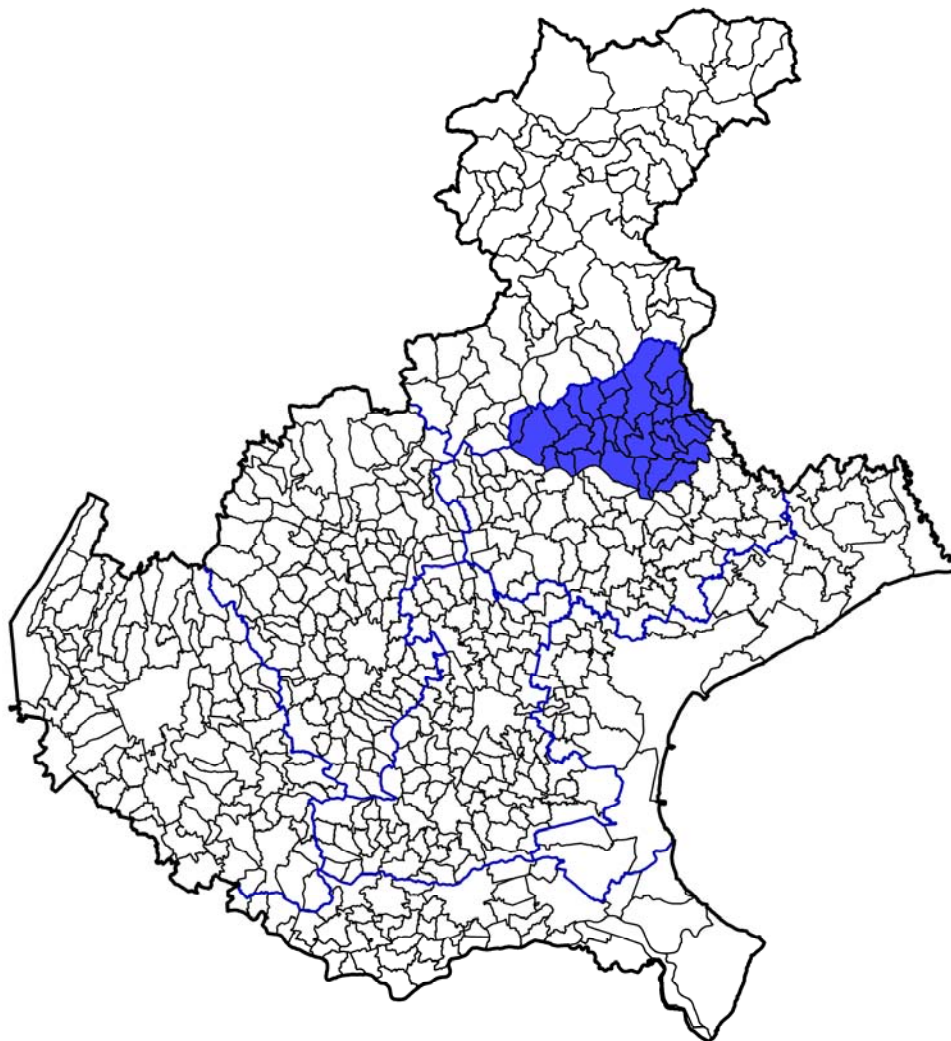
Inoltre è stata assegnata un'ulteriore somma di € 75.000 per realizzare interventi infrastrutturali connessi o funzionali all'azione sulla ricettività (totale € 575.000).



*Intesa Programmatica d'Area*  
**TERRE ALTE DELLA MARCA TREVIGIANA**

# IPA

## TERRE ALTE DELLA MARCA TREVIGIANA



### COMUNI:

CAPPELLA MAGGIORE  
 CISON DI VALMARINO  
 CODOGNE'  
 COLLE UMBERTO  
 CONEGLIANO  
 CORDIGNANO  
 FARRA DI SOLIGO  
 FOLLINA  
 FREGONA  
 GODEGA DI SANT'URBANO  
 MARENO DI PIAVE  
 MIANE  
 MORIAGO DELLA BATTAGLIA  
 ORSAGO  
 PIEVE DI SOLIGO  
 REFRONTOLO  
 REVINE LAGO

SAN FIOR  
 SAN PIETRO DI FELETTO  
 SAN VENDEMMIANO  
 SANTA LUCIA DI PIAVE  
 SARMEDE  
 SEGUSINO  
 SERNAGLIA DELLA BATTAGLIA  
 SUSEGANA  
 TARZO  
 VALDOBBIADENE  
 VAZZOLA  
 VIDOR  
 VITTORIO VENETO

### ALTRI ENTI:

PROVINCIA DI TREVISO  
 C. M. DELLE PREALPI TREVIGIANE  
 U.L.S.S. N. 7 DI PIEVE DI SOLIGO  
 ASCO HOLDING  
 CONSORZIO TUTELA PROSECCO CONEGLIANO E VALDOBB.  
 ASS.NE STRADA PROSECCO E VINI COLLI CONEGL. E VALDOBB.  
 ASS.NE ALTA MARCA DI VALDOBBIADENE  
 CONSORZIO PROLOCO QUARTIER DEL PIAVE  
 ASCOM CONEGLIANO E VITTORIO VENETO  
 CONF. ITA AGRICOLTORI TREVISO  
 CONFARTIGIANATO CONEGLIANO E VITTORIO VENETO  
 C.N.A. CONEGLIANO E VITTORIO VENETO  
 FEDERAZIONE COLTIVATORI DIRETTI TREVISO  
 UNINDUSTRIA TREVISO  
 CGIL—CISL—UIL  
 ANCE TREVISO  
 BANCA DI CREDITO COOPERATIVO DELLE PREALPI  
 BAXCA DELLA MARCA

## INTESA PROGRAMMATICA D'AREA TERRE ALTE DELLA MARCA TREVIGIANA

Superficie: 775 kmq - Popolazione: 229.282 abitanti (dati Istat 2009)

**Comuni appartenenti (30):** Cappella Maggiore, Cison di Valmarino, Codognè, Colle Umberto, Conegliano, Cordignano, Farra di Soligo, Follina, Fregona, Godega di Sant'Urbano, Mareno di Piave, Miane, Moriago della Battaglia, Orsago, Pieve di Soligo, Refrontolo, Revine Lago, San Fior, San Pietro di Feletto, Santa Lucia di Piave, San Vendemiano, Sarmede, Segusino, Sernaglia della Battaglia, Susegana, Tarzo, Valdobbiadene, Vazzola, Vidor, Vittorio Veneto

**Soggetto responsabile: Comune di Pieve di Soligo**

Via G.Vaccari 2 – 31053 Pieve di Soligo (TV)

www.comune.pievedisoligo.tv.it

tel. 0438/985311 – fax 0438/985300

**Contributi regionali assegnati**

Nell'Area Terre Alte della Marca Trevigiana, con il metodo della programmazione decentrata, sono stati cofinanziati dalla Regione Veneto 4 interventi, per un contributo complessivo di 5.009.000 euro, come da tabella sotto riportata.

DGR	Soggetto attuatore (beneficiario)	opera finanziata	costo opera	contributo regione	avanzamento lavori 31-12-10
4081/08	Comune di Sarmede	Palazzo mostra internazionale per l'infanzia	1.721.875	1.446.000	in fase progettuale
4081/08	Comune di Fregona	Interventi strutturali per la realizzazione del parco delle grotte del Caglieron	1.600.000	1.335.500	avviata procedura di aggiudicazione
3955/09	Comune di Santa Lucia di Piave	Ristrutturazione e sistemazione dell'area ex filanda "Ancillotto"	2.140.000	1.477.500	in fase progettuale
3535/10	C.M. delle Prealpi Trevigiane	Progetto per la valorizzazione turistico-sportiva e ricreativa dell'ambito territoriale dell'IPA terre Alte della Marca Trevigiana: ambito dei "Colli del Prosecco dal Monte Cesen al Piave"	999.000	750.000	in fase progettuale
<b>totale</b>			<b>6.460.875</b>	<b>5.009.000</b>	

*Recupero di edifici*  
(finanziati 2 interventi per € 2.923.500)

Nel 2008 al Comune di **Sarmede** è stato finanziato l'intervento "*Palazzo mostra internazionale per l'infanzia*" con un contributo di € 1.446.000 su un costo complessivo di € 1.721.875.

Consiste nel realizzare una nuova struttura per le attività della mostra internazionale d'illustrazione per l'infanzia, comprensiva di spazio espositivo, scuola internazionale d'illustrazione e archivio per raccogliere il materiale di 25 anni di rassegna. Riordino del centro storico con aspetti di risparmio energetico.



Nessun avanzamento, è in corso un procedimento di valutazione dell'interesse culturale del fabbricato in oggetto, ad opera della Soprintendenza. L'aggiudicazione dei lavori è prevista per il periodo dal 20.12.2010 al 31.05.2011, l'esecuzione dal 15.06.2011 al 30.09.2012 (dilazione fine lavori di 9 mesi).

Nel 2009 al Comune di **Santa Lucia di Piave** è stata finanziata la "*Ristrutturazione e sistemazione dell'area ex filanda "Ancillotto"*" con un contributo di € 1.477.500 su un costo complessivo di € 2.140.000.

L'intervento prevede la ristrutturazione dell'area storica a ovest, la creazione di una zona di collegamento tra i 2 blocchi per ottimizzare la funzione espositiva e fieristica. Inoltre si prevede la creazione di una Piazza aperta al tessuto urbano come ritrovo e riferimento per l'uso quotidiano del complesso.



Sottoscritto il disciplinare. L'aggiudicazione dei lavori è prevista per il periodo dal 20.12.2011 al 30.06.2012 e l'esecuzione lavori dal 30.09.2012 al 30.04.2014 (dilazione fine lavori 43 mesi).

*Valorizzazione turistico-ambientale*  
(finanziati 2 intervento per € 2.085.500)

Nel 2008 al Comune di **Fregona** è stata finanziata l'opera "*Interventi strutturali per la realizzazione del parco delle grotte del Caglieron*" con un contributo di € 1.335.500 per un costo complessivo di € 1.600.000.

L'intervento prevede la creazione di un parco pluritematico per la valorizzazione del territorio e la fruibilità turistica dello stesso con sistemazione dell'accessibilità da Via Ronzon, realizzazione di passerelle e percorsi pedonali sul torrente Caglieron, sistemazione delle grotte n. 6-8, ricostruzione del Borgo dello Scalpellino e creazione di aree di sosta temporanee.



In fase di aggiudicazione lavori (dal 15.11.2010 al 30.04.2011); l'esecuzione è prevista dal 30.04.2011 al 31.12.2012 (dilazione fine lavori 21 mese).

Nel 2010 alla **Comunità Montana delle Prealpi Trevigiane** è stato finanziato il "*Progetto per la valorizzazione turistico - sportiva e ricreativa dell'ambito territoriale dell'IPA Terre Alte della Marca Trevigiana: ambito dei "Colli del Prosecco dal Monte Cesen al Piave"*" con un contributo di € 750.000 su un costo complessivo di € 999.000.

Il progetto interessa i Comuni di Cison di Valmarino, Follina, Miane, Moriago della Battaglia, Segusino, Valdobbiadene, Vidor, Farra di Soligo, Pieve di Soligo, Sernaglia della Battaglia. Sono previsti interventi di piccola infrastrutturazione quali: parcheggio-belvedere, sistemazione percorso ciclo-pedonale panoramico "delle vedette", completamento del maglio Bottarel, sistemazione santuario Madonna del Carmine, risistemazione del punto di accesso est ai Palù, belvedere nel parco villa Brandolini, realizzazione di passerelle nella valle della Riù e recupero di un fabbricato rustico, realizzazione di un parcheggio e di punti di sosta a Fontane, riqualificazione della Piazza Tempio a Pianezze, sistemazione area esterna panoramica ossario a Castello.

Veduta dai colli di Farra di Soligo, zona delle Torri di Credazzo.



Veduta dai colli del Feletto dei Colli del Prosecco, a destra sullo sfondo il Monte Cesen.



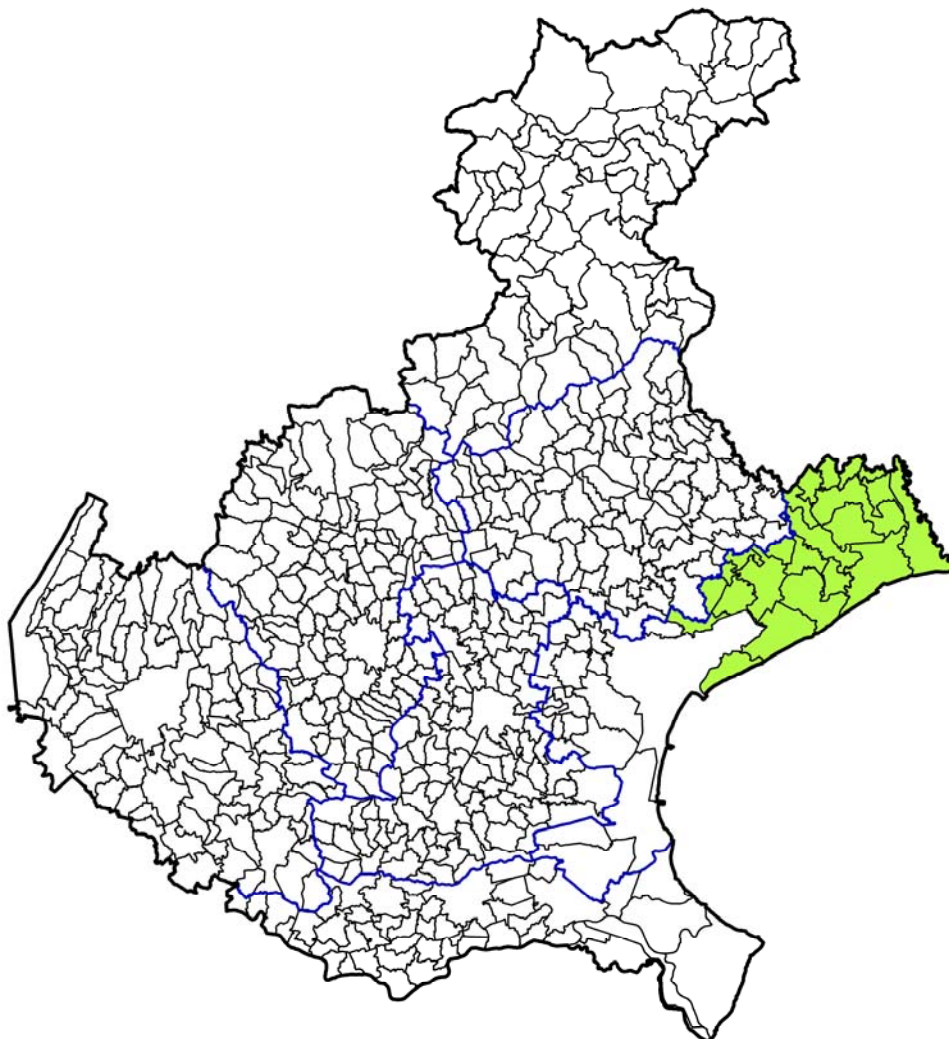




*Intesa Programmatica d'Area*  
**VENEZIA ORIENTALE**

# IPA

## VENEZIA ORIENTALE



### COMUNI:

ANNONE VENETO  
CAORLE  
CAVALLINO TREPORTI  
CEGGIA  
CINTO CAOMAGGIORE  
CONCORDIA SAGITTARIA  
ERACLEA  
FOSSALTA DI PIAVE  
FOSSALTA DI PORTOGRUARO  
GRUARO  
IESOLO  
MEOLO  
MUSILE DI PIAVE  
NOVENTA DI PIAVE  
PORTOGRUARO  
PRAMAGGIORE  
QUARTO D'ALTINO  
SAN DONA' DI PIAVE  
SAN MICHELE AL TAGLIAMENTO  
SANTO STINO DI LIVENZA  
TEGLIO VENETO  
TORRE DI MOSTO

### ALTRI ENTI:

PROVINCIA DI VENEZIA  
CCIAA DI VENEZIA  
CIA DI VENEZIA  
COLDIRETTI DI VENEZIA  
CONFCOMMERCIO DI VENEZIA  
CNA DI VENEZIA  
CONFARTIGIANATO DI VENEZIA  
ANCE DI VENEZIA  
APINDUSTRIA DI VENEZIA  
UNINDUSTRIA DI VENEZIA  
CONFCOOPERATIVE DI VENEZIA  
LEGA COOPERATIVE DEL VENETO  
IAL VENETO—PORTOGRUARO CAMPUS  
RETE INTERDISTRETTUALE DELLE ISTITUZIONI SCOLASTICHE  
CGIL—CISL—UIL

## INTESA PROGRAMMATICA D'AREA VENEZIA ORIENTALE

**Superficie: 1.137 kmq - Popolazione: 237.014 abitanti (dati Istat 2009)**

**Comuni appartenenti (22):** Annone Veneto, Caorle, Cavallino Treporti, Ceggia, Cinto Caomaggiore, Concordia Sagittaria, Eraclea, Fossalta di Piave, Fossalta di Portogruaro, Gruaro, Iesolo, Meolo, Musile di Piave, Noventa di Piave, Portogruaro, Pramaggiore, Quarto d'Altino, San Dona' di Piave, San Michele al Tagliamento, Santo Stino di Livenza, Teglio Veneto, Torre di Mosto

**Soggetto responsabile: Comune di Portogruaro**

Piazza della Repubblica, 1 - 30026 Portogruaro (Ve)

[www.comune.portogruaro.it](http://www.comune.portogruaro.it)

tel. 0421/277211 - fax 0421/71217

### Contributi regionali assegnati

Nell'Area del Veneto Orientale, con il metodo della programmazione decentrata, è stato cofinanziato dalla Regione Veneto 1 intervento, per un contributo di 1.261.000 euro, come da tabella sotto riportata.

DGR	Soggetto attuatore (beneficiario)	opera finanziata	costo opera	contributo regione	avanzamento lavori 31-12-10
4081/08	Comune di Caorle	Realizzazione parcheggio ingresso Caorle	1.500.000	1.261.000	in fase progettuale
<b>totale</b>			<b>1.500.000</b>	<b>1.261.000</b>	

*Valorizzazione turistico-ambientale*  
(finanziato 1 intervento per € 1.261.000)

Nel 2008 al Comune di **Caorle** è stata finanziata la "*Realizzazione parcheggio ingresso Caorle*" con un contributo di € 1.261.000 su un costo complessivo di € 3.261.000.

Consiste nella realizzazione di un parcheggio situato all'ingresso di Caorle su un'area attualmente privata e a destinazione agricola, limitrofa alle principali arterie di accesso alla città. Previsti n. 1.500 posti auto a supporto di un'area con significative infrastrutture pubbliche.



Aggiornata e riapprovata la progettazione preliminare. Dilazionate le date sulle altre progettazioni. L'aggiudicazione dei lavori è prevista entro il 31.7.2011, la realizzazione dal 30.9.2011 al 30.9.2012 (dilazione fine lavori di 24 mesi).

*Le tipologie di intervento finanziate*  
*Dati e grafici al 31 - 12 - 2010*

## Numero di interventi finanziati alle Intese Programmatiche d'Area per tipologia

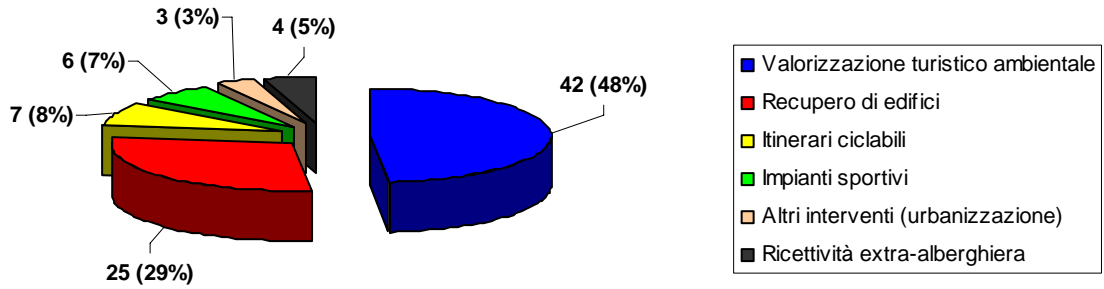
Intesa Programmatica d'Area	Valorizzazione turistico-ambientale	Recupero di edifici	Piste ciclabili	Impianti sportivi	Altri interventi (urbanizzazione)	Ricettività extra-alberghiera	Totale
Alto Vicentino	1	2	0	1	0	1	5
Altopiano dei Sette Comuni	3	2	0	1	0	0	6
Area Berica	2	0	1	0	0	0	3
Bassa Padovana	2	2	0	0	1	0	5
Basso Veronese e Colognese	2	1	1	0	0	0	4
Camposampierese	1	0	1	0	0	0	2
Castellana	1	0	0	0	0	0	1
Chioggia Cavarzere e Cona	0	3	0	0	1	0	4
Dolomiti Venete	8	0	1	3	0	0	12
Medio Brenta	0	1	1	0	0	0	2
Miranese	1	0	0	0	0	0	1
Montagna Veronese	5	2	0	0	0	1	8
Montello Piave-Sile	1	1	0	0	0	0	2
Opitergino Mottense	1	0	0	0	0	0	1
Ovest Vicentino	1	1	0	0	1	0	3
Pedemontana del Brenta	1	0	0	0	0	0	1
Pedemontana del Grappa e dell'Asolano	2	2	0	0	0	0	4
Prealpi Bellunesi	1	1	0	1	0	1	4
Riviera del Brenta	0	1	0	0	0	0	1
Sistema Polesine	6	4	2	0	0	1	13
Terre Alte Marca Trevigiana	2	2	0	0	0	0	4
Venezia Orientale	1	0	0	0	0	0	1
<b>Totale</b>	<b>42</b>	<b>25</b>	<b>7</b>	<b>6</b>	<b>3</b>	<b>4</b>	<b>87</b>

## Importo dei contributi regionali alle Intese Programmatiche d'Area per tipologia di intervento

Intesa Programmatica d'Area	Valorizzazione turistico-ambientale	Recupero di edifici	Piste ciclabili	Impianti sportivi	Altri interventi (urbanizzazione)	Ricettività extra-alberghiera	Totale
Alto Vicentino	750.000	2.426.000	0	638.300	0	575.000	4.389.300
Altopiano dei Sette Comuni	2.382.121	887.200	0	1.514.500	0	0	4.783.821
Area Berica	1.370.000	0	730.000	0	0	0	2.100.000
Bassa Padovana	2.233.000	1.733.400	0	0	664.400	0	4.630.800
Basso Veronese e Colognese	1.050.030	577.800	906.530	0	0	0	2.534.360
Camposampierese	750.000	0	872.048	0	0	0	1.622.048
Castellana	1.077.500	0	0	0	0	0	1.077.500
Chioggia Cavarzere e Cona	0	3.805.574	0	0	1.428.250	0	5.233.824
Dolomiti Venete	10.130.500	0	819.290	2.838.550	0	0	13.788.340
Medio Brenta	0	1.477.500	1.269.000	0	0	0	2.746.500
Miranese	446.250	0	0	0	0	0	446.250
Montagna Veronese	4.637.450	1.860.500	0	0	0	575.000	7.072.950
Montello Piave Sile	263.500	1.465.200	0	0	0	0	1.728.700
Opitergino Mottense	749.700	0	0	0	0	0	749.700
Ovest Vicentino	382.500	821.000	0	0	915.000	0	2.118.500
Pedemontana del Brenta	689.000	0	0	0	0	0	689.000
Pedemontana del Grappa e dell'Asolano	1.373.500	1.192.000	0	0	0	0	2.565.500
Prealpi Bellunesi	748.000	540.000	0	900.000	0	575.000	2.763.000
Riviera del Brenta	0	1.423.500	0	0	0	0	1.423.500
Sistema Polesine	5.949.400	4.411.670	2.500.000	0	0	575.000	13.436.070
Terre Alte della Marca Trevigiana	2.085.500	2.923.500	0	0	0	0	5.009.000
Venezia Orientale	1.261.000	0	0	0	0	0	1.261.000
<b>Totale</b>	<b>38.328.951</b>	<b>26.441.844</b>	<b>7.096.868</b>	<b>4.994.350</b>	<b>3.007.650</b>	<b>2.300.000</b>	<b>82.169.663</b>

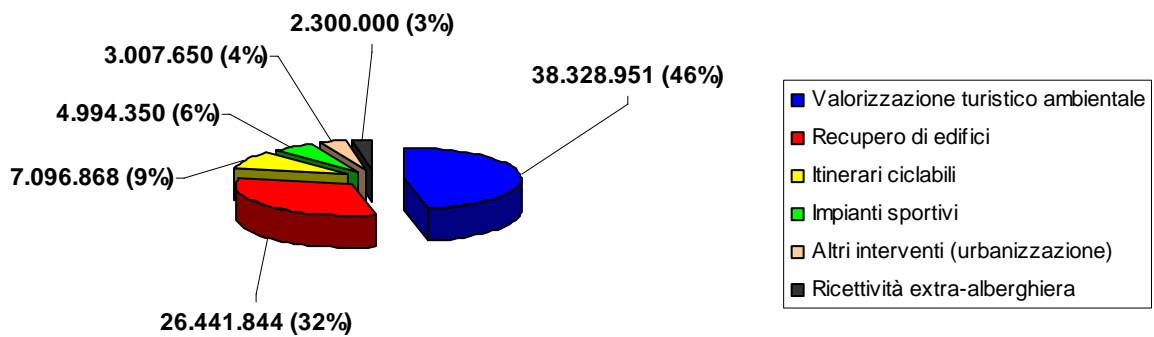
### Numero interventi finanziati per tipologia

(totale n. 87 interventi)



### Importo interventi finanziati per tipologia

(totale contributi € 82.169.663)





*L'avanzamento dei lavori*  
*Dati e grafici al 31 - 12 - 2010*

## Elenco dettagliato degli interventi finanziati per tipologie omogenee, con stato di avanzamento lavori

Anno	Area	Titolo intervento	Contributo	Aggiudicazione lavori		Conclusione lavori	
				crono iniziale	crono aggiornato	crono iniziale	crono aggiornato
<b>VALORIZZAZIONE TURISTICO AMBIENTALE</b>							
2004	Sistema Polesine	Progetto integrato per la valorizzazione del sistema fluviale Fissero-Tartaro-Canalbianco-Po di Levante (Comune Pincara)	1.423.500	31.08.2005	30.06.2007	31.12.2006	31.07.2009
2004	Dolomiti Venete	Progetto integrato: valorizzazione turistico-ambientale del territorio - 16 progetti - (C.M. Cadore-Longaronese-Zoldo)	1.423.500	15.05.2005	17.02.2008	30.11.2005	23.02.2009
2006	Sistema Polesine	Progetto integrato per la valorizzazione del sistema fluviale della sinistra Po (Comune Occhiobello)	1.399.000	28.03.2008	30.11.2008	31.10.2008	05.07.2011
2006	Altopiano dei Sette Comuni	Sistemazione e messa in sicurezza della strada turistica "Gallio - Melette - Monte Ortigara" (Comune Gallio)	633.371	31.12.2007	27.12.2007	31.12.2008	13.11.2009
2006	Basso Veronese	Valorizzazione delle potenzialità turistiche e congressuali dell'area fieristica della ex polifosfati di Cerea (Comune Cerea)	800.030	31.03.2007	06.03.2008	31.12.2007	31.12.2009
2007	Dolomiti Venete	Realizzazione di un fabbricato da destinare a Centro servizi polifunzionale (Kinderheim, bar-ristoro, attività logistico amministrativa e servizi di supporto alle attività sportive) finalizzato allo sviluppo turistico del territorio dell'Alto Agordino (Comune Selva di Cadore)	585.000	31.07.2008	16.12.2010	01.05.2010	15.09.2012
2007	Area Berica	Realizzazione di infrastrutture pubbliche nel settore dello sviluppo turistico e valorizzazione delle risorse paesaggistiche dell'altipiano di Pozzolo (Comune Villaga)	620.000	31.01.2009	04.11.2010	30.04.2010	31.10.2011
2007	Castellana	Realizzazione di un itinerario turistico lungo il fiume Muson denominato "Sui sentieri degli Ezzelini" - 1° e 2° stralcio (Comune Castello di Godego)	1.077.500	31.03.2008	30.01.2010 09.12.2010	31.12.2009	01.04.2012
2008	Dolomiti Venete	Opere di riqualificazione ambientale e valorizzazione antichi nuclei abitativi di Sappada (Comune Sappada)	1.483.000	30.09.2009	15.04.2011	30.09.2011	30.08.2012
2008	Montagna Veronese	Recupero antica viabilità sul versante orientale del Monte Baldo (Comune Brentino Belluno)	540.000	31.03.2009	25.09.2009	31.12.2010	30.06.2011
2008	Montagna Veronese	Recupero e valorizzazione storico-culturale, paesaggistica, turistica e ambientale di Brenzone - località Campo (Comune Brenzone)	633.000	31.03.2009	31.12.2010	31.12.2010	30.12.2013
2008	Bassa Padovana	Centro di Educazione Naturalistica e Ambientale per la valorizzazione paesaggistica nell'area della Golena dell'Adige denominata "il Bosco" (Comune Piacenza d'Adige)	1.483.000	30.08.2009	28.02.2011	31.12.2010	30.06.2012
2008	Dolomiti Venete	Nuovo centro coperto per il mercato comprensoriale dei prodotti tipici del territorio (Comune Valle di Cadore)	1.483.000	31.12.2009	31.07.2011	31.12.2010	31.03.2012
2008	Venezia Orientale	Realizzazione parcheggio ingresso Caorle (Comune Caorle)	1.261.000	31.12.2009	31.07.2011	30.09.2010	30.09.2012
2008	Dolomiti Venete	Progetto integrato di sviluppo locale - Percorsi dei Sagrati Storico Religiosi - Comuni di Castellavazzo, Colle S. Lucia, Forno di Zoldo, La Valle Agordina, Soverzene, Taibon Agordino, Zoppè di Cadore (C.M. Cadore-Longaronese-Zoldo)	1.451.000	30.06.2009	30.09.2011	01.07.2009	30.04.2013
2008	Pedemontana del Grappa e dell'Asolano	Realizzazione itinerario turistico "Sui sentieri degli Ezzelini" lungo il Muson e il Lastego (Comune Fonte)	1.110.000	30.06.2010	31.03.2012	31.12.2011	30.06.2013
2008	Altopiano dei Sette Comuni	Elettificazione dei comprensori turistici di Campolongo in Comune di Rotzo e di Monte Verena in Comune di Roana (Comune Rotzo)	998.750	30.06.2009	31.01.2011	30.06.2010	15.12.2011
2008	Terre Alte della Marca Trevigiana	Interventi strutturali per la realizzazione del parco delle grotte del Caglieron (Comune Fregona)	1.335.500	31.12.2009	30.04.2011	31.03.2011	31.12.2012
2009	Montagna Veronese	Sistema della sentieristica della Lessinia: valorizzazione turistica area Valpolicella e Corno d'Aquilio (C.M. della Lessinia)	1.236.950	01.04.2010	20.07.2011	01.07.2010	30.12.2013
2009	Sistema Polesine	Valorizzazione dell'area Largo Europa e attracco fluviale ex traghetto (Comune Porto Tolle)	1.122.900	01.04.2010	20.12.2011	01.07.2010	30.08.2012
2009	Dolomiti Venete	La traversata del Centro Cadore. Progetto integrato di sviluppo turistico del centro Cadore attraverso il recupero e la valorizzazione di itinerari a fondovalle e la messa in rete dei luoghi di eccellenza paesaggistica, storico-culturale, naturalistica (Comune Lozzo Cadore)	1.477.500	02.01.2011	30.04.2012	01.04.2011	30.11.2013
2009	Dolomiti Venete	Il sito minerario del "Fursil": recupero a fini turistico culturali della galleria mineraria Breda e realizzazione del centro visita (Comune Colle Santa Lucia)	1.477.500	01.07.2010	28.08.2011	16.08.2010	30.11.2012

Anno	Area	Titolo intervento	Contributo	Aggiudicazione lavori		Conclusione lavori	
				crono iniziale	crono aggiornato	crono iniziale	crono aggiornato

#### VALORIZZAZIONE TURISTICO AMBIENTALE

2009	Montagna Veronese	Valorizzazione paesaggistica dell'area turistica di Malga San Giorgio (Comune Bosco Chiesanuova)	1.477.500	01.07.2010	30.06.2012	01.10.2010	31.12.2012
2009	Sistema Polesine	Valorizzazione di Santa Maria in Punta e delle sue golene nel Comune di Ariano Polesine (Comune Ariano nel Polesine)	504.000	01.03.2010	30.01.2012	01.04.2010	30.12.2012
2010	Campo sampierese	La via delle risorgive tra ambiente e cultura (Comune Trebaseleghe)	750.000	30.12.2011		30.12.2012	
2010	Prealpi Bellunesi	Percorso per la fruizione sportivo/ricreativa degli ambienti naturali tra Ponte nelle Alpi e il Lago di Santa Croce (C.M. Alpago)	748.000	30.03.2012		30.12.2012	
2010	Sistema Polesine	Completamento di itinerari e percorsi attrezzati a valenza turistico ricettiva sovra comunale finalizzati alla fruizione e alla valorizzazione degli ambienti di pregio naturalistico ambientale e storico-culturale lungo l'asta fluviale Tartaro-Canalbianco (Comune Castelguglielmo)	750.000	30.09.2011		30.06.2013	
2010	Bassa Padovana	Percorso itinerante storico ambientale dai Colli Euganei al fiume Adige - Vie di terra e di acqua (Comune Pernumia)	750.000	30.09.2011		30.12.2011	
2010	Montagna Veronese	B.A.L.D.O. in rete. Biodiversità - Alpeggi - Lago - Didattica e sport - Ospitalità (C.M. del Baldo)	750.000	30.06.2011		30.09.2012	
2010	Altopiano dei Sette Comuni	Itinerari geologici tra l'Altopiano e il fiume - Valorizzazione turistica, ambientale e paesaggistica dei geositi nel territorio tra l'Altopiano dei Sette Comuni e la Valbrenta (Comune Valstagna)	750.000	30.06.2012		30.12.2012	
2010	Pedemontana del Brenta	AQuAS 1 - Azioni per la Qualità, l'Attrattività e lo Sviluppo sostenibile dell'area Pademontana del Brenta. Percorso naturalistico dal Brenta alle colline tra Bassano e Marostica (Comune Bassano del Grappa)	689.000	30.06.2011		30.09.2011	
2010	Miranese	Itinerario lungo l'argine del fiume Dese (Comune Scorzè)	446.250	30.06.2011		30.12.2011	
2010	Opitergino Mottense	"Gira Monticano" - Itinerario naturalistico del fiume Monticano (Comune Fontanelle)	749.700	30.06.2011		30.03.2011	
2010	Sistema Polesine	Completamento di itinerari e percorsi attrezzati a valenza turistico ricettiva sovra comunale finalizzati alla fruizione e alla valorizzazione degli ambienti di pregio naturalistico ambientale e storico-culturale lungo l'ex alveo della Fossa Filistina collegando il castello di Rovigo con il Castello di Arquà Polesine (Comune Arquà P.)	750.000	30.09.2011		30.06.2013	
2010	Terre Alte della Marca trevigiana	Progetto per la valorizzazione turistico-sportiva e ricreativa dell'ambito territoriale dell'IPA Terre Alte della Marca trevigiana: ambito dei "Colli del Prosecco dal Monte Cesen al Piave" (C.M. Prealpi Trevigiane)	750.000	30.03.2012		30.12.2012	
2010	Basso Veronese e colognese	Il sole, il papavero e l'acqua. Realizzazione di attrezzature e percorsi per la fruizione del SIC fiume Adige tra Verona Est e Badia Polesine, nei Comuni di Angiari, Legnago, Terrazzo e Villa Bartolomea (Comune Legnago)	250.000	30.12.2011		30.06.2012	
2010	Alto Vicentino	Riorganizzazione e riqualificazione del percorso storico-ambientale di avvicinamento e collegamento delle Piccole Dolomiti tra Recoaro Terme, Valli del Pasubio e Posina. Valorizzazione del patrimonio storico, paesaggistico, culturale, turistico ed escursionistico delle aree montane di Recoaro terme, Valli del Pasubio e Posina (Comune Valli del Pasubio)	750.000	30.09.2011		30.06.2013	
2010	Area Berica	Progetto per la realizzazione di un percorso intercomunale naturalistico, ambientale e storico-culturale - 1° stralcio (Comune Alonte)	750.000	30.06.2012		30.03.2013	
2010	Ovest Vicentino	Anello ecoturistico "Agno-Chiampo" nei Comuni di Chiampo, Nogarole Vicentino, Altissimo, San Pietro Mussolino, Crespadoro, Cornedo Vicentino, Brogliano e Trissino (C.M. Agno Chiampo)	382.500	30.06.2011		30.06.2013	
2010	Pedemontana del Grappa e dell'Asolano	Riqualificazione ambientale Val Secca con percorso vita (Comune Paderno del Grappa)	263.500	30.06.2011		30.03.2012	
2010	Montello Piave Sile	Parco attrezzato Santi Angeli (Comune Giavera del Montello)	263.500	30.09.2011		30.12.2012	
2010	Dolomiti Venete	Pecorso religioso e turistico-naturalistico nelle Dolomiti Venete lungo la "Via dei Papi" (Comune Canale d'Agordo)	750.000	30.12.2011		30.09.2012	

Totale

38.328.951

Anno	Area	Titolo intervento	Contributo	Aggiudicazione lavori		Conclusione lavori	
				crono iniziale	crono aggiornato	crono iniziale	crono aggiornato

#### RECUPERO DI EDIFICI

2004	Chioggia Cavarzere Cona	Realizzazione di un polo agroalimentare con ristrutturazione del mercato ortofrutticolo di Brondolo (Comune Chioggia)	1.349.600	30.04.2005	17.12.2008	31.12.2007	10.03.2010
2004	Riviera del Brenta	Restauro Villa Contarini Leoni 1°-3° stralcio (Comune Mira)	1.423.500	01.03.2006	19.05.2006	31.03.2008	20.05.2008
2004	Altopiano dei Sette Comuni	Restauro e riqualificazione dell'ex sede Municipale con destinazione d'uso a Museo (Comune Foza)	887.200	31.12.2006	04.12.2006	31.12.2008	30.10.2009
2004	Montagna Veronese	Realizzazione di strutture turistico sportive polifunzionali ricreative Monti Lessini (Comune Bosco Chiesanuova) - 1°, 2°, 3° e 4° stralcio	1.335.500	30.01.2007	23.09.2009	30.10.2007	20.10.2007 13.08.2008 05.09.2008 07.01.2011
2004	Basso Veronese	Recupero dell'ex Casa del fascio quale Centro socio culturale del territorio (Comune Alberedo d'Adige)	577.800	15.04.2006	22.05.2006	30.05.2007	31.03.2008
2005	Sistema Polesine	Lavori di ampliamento dell'Istituto Alberghiero di Adria (Provincia Rovigo)	629.920	31.10.2006	19.12.2006	31.03.2008	24.02.2010
2005	Pedemontana del Grappa	Osservatorio Canoviano e della cultura della Pedemontana del Grappa e dell'Asolano (Comune Possagno).	592.000	15.04.2007	18.09.2007	31.12.2007	30.11.2008
2006	Prealpi Bellunesi	Progetto per la realizzazione di un centro culturale a Quero (Unione dei Comuni Basso Feltrino-Sette Ville)	540.000	31.12.2006	10.09.2007	01.12.2007	26.09.2008
2006	Bassa Padovana	Lavori ristrutturazione Villa Centanini per trasformazione in museo della civiltà rurale - ostello - attività turistico ambientali (Comune Pozzonovo)	900.000	30.01.2008	10.12.2008	02.01.2009	30.09.2011
2006	Pedemontana del Grappa	Recupero della Torre di Ezzelino a San Zenone degli Ezzelini (Comune San Zenone degli Ezzelini)	600.000	30.10.2007	04.06.2008	30.11.2008	30.01.2011
2006	Chioggia Cavarzere Cona	Riqualificazione area vecchio porto di Chioggia di Isola Saloni - Area filtro servizi logistici e supporto all'autostrada del mare (ASPO Chioggia)	955.974	31.07.2007	19.09.2007	30.06.2009	15.05.2008
2007	Montagna Veronese	Completamento recupero di Villa Bassani Brenzoni per alta formazione nel comparto della lavorazione lapidea (Comune Sant'Ambrogio di Valpolicella)	525.000	30.06.2008	06.05.2010	31.07.2009	30.03.2011
2007	Chioggia Cavarzere Cona	Restauro Palazzo Barbiani - sede municipale - (Comune Cavarzere)	1.500.000	30.11.2007	06.07.2009	31.08.2009	17.10.2010
2008	Sistema Polesine	Adeguamento edile, impiantistico e restauro del "Salone del grano" e dei locali annessi per adibirli ad attività a supporto dell'economia locale (Camera di Commercio di Rovigo)	1.483.000	30.06.2010	30.12.2010	30.06.2012	30.12.2012
2008	Ovest Vicentino	Recupero della barchessa di Palazzo Cera: centro servizi per la promozione dell'attività vitivinicola e Strada del vino (Comune Gambellara)	821.000	30.08.2009	15.02.2011	31.03.2010	30.11.2012
2008	Altopiano dei Sette Comuni	Centro servizi sportivi denominato Fontanella Bike Resort (Comune Lusiana)	897.000	30.08.2009	30.06.2011	30.06.2010	30.06.2012
2008	Terre Alte della Marca Trevigiana	Palazzo mostra internazionale per l'infanzia (Comune Sarmede)	1.446.000	30.09.2010	31.05.2011	31.12.2011	30.09.2012
2008	Sistema Polesine	Recupero polifunzionale di un bene culturale (ex scuole elementari di Sariano) con destinazione ad uso collettivo e turistico ricettivo (ostello per la gioventù) - (Comune Trecenta)	1.215.250	30.09.2009	30.03.2011	30.09.2010	01.07.2012
2008	Alto Vicentino	Recupero dell'edificio di archeologia industriale "Shed" per il potenziamento delle attività del Centro per il trasferimento tecnologico Demotech (Comune Schio) - 1° e 2° stralcio	1.091.000	30.06.2009	04.05.2010	30.09.2010	26.11.2010 15.12.2011
2008	Alto Vicentino	Restauro e rifunionalizzazione del complesso denominato Villa Fabris - sede Centro Europeo per i Mestieri della Conservazione del Patrimonio Culturale (Comune Thiene)	1.335.000	30.06.2009	30.04.2011	30.11.2010	01.04.2013
2009	Sistema Polesine	Intervento di restauro e ristrutturazione del teatro Zago (Comune Loreo)	1.083.500	01.04.2010	01.06.2012	01.07.2010	01.07.2014
2009	Terre Alte della Marca Trevigiana	Ristrutturazione e sistemazione dell'area ex filanda "Ancillotto" (Comune Santa Lucia di Piave)	1.477.500	01.07.2010	30.06.2012	01.10.2010	30.04.2014
2009	Bassa Padovana	Lavori di restauro conservativo, consolidamento statico, integrazione impianti tecnologici e restauro affreschi di Villa Pisani (Comune Monselice)	833.400	06.05.2010	20.12.2011	01.07.2010	31.01.2014
2009	Medio Brenta	Sistemazione Villa Borromeo per museo agricolo - II° stralcio (Comune Fontaniva)	1.477.500	01.10.2010	30.03.2012	01.04.2011	30.12.2013
2009	Montello Piave-Sile	Restauro di Villa Lattes per la nuova sede del museo della Collezione Lattes: automi, carrillons, dipinti (Comune Istrana)	1.465.200	01.05.2010	15.12.2011	01.07.2010	31.12.2013

Totale

26.441.844

Anno	Area	Titolo intervento	Contributo	Aggiudicazione lavori		Conclusione lavori	
				crono iniziale	crono-aggiornato	crono iniziale	crono aggiornato

#### ITINERARI CICLABILI

2005	Basso Veronese	Realizzazione percorso ciclabile "Dalle Alpi all'Adriatico" tratto VR Sud. (Comuni di: Roverchiara, Angiari, Legnago, Villa Bartolomea, Castagnaro)	906.530	31.05.2006	17.02.2009	28.02.2007	30.04.2011
2007	Sistema Polesine	Itinerario ciclabile intercomunale fra Adige e Po - 2° stralcio a completamento (Comune Fratta Polesine)	1.500.000	31.03.2008	15.06.2011	31.03.2009	15.11.2011
2007	Area Berica	Pista ciclabile-pedonale dal Lago di Fimon al Tormeno (Comune Arcugnano) - 1°, 2° e 3° stralcio	730.000	31.12.2008	01.06.2009 01.05.2011 31.03.2010	31.05.2009	30.11.2009 01.04.2011 01.12.2011
2007	Dolomiti Venete	Completamento itinerario ciclo-pedonale "La lunga via delle Dolomiti" di collegamento tra i comuni di Vodo di Cadore, Borca di Cadore, S. Vito di Cadore, Cortina d'Ampezzo - 3° stralcio - (C.M. Valle del Boite)	819.290	31.12.2007	06.06.2008	30.11.2009	27.07.2009
2007	Sistema Polesine	Collettore Padano Polesano - Progetto per la riqualificazione paesaggistico-ambientale e riuso strategico, finalizzato alla fruizione turistica ricreativa delle aree coinvolte e degli ambiti limitrofi ad esso connessi (Comune Porto Viro)	1.000.000	31.05.2008	30.04.2012	31.10.2009	31.07.2013
2007	Campo Sampierese	Recupero dell'ex ferrovia militare Treviso-Ostiglia per la realizzazione di un percorso ciclo-pedonale (Provincia di Padova)	872.048	31.12.2008	31.07.2011	31.01.2010	30.06.2012
2008	Medio Brenta	Recupero dell'ex ferrovia militare Treviso - Ostiglia per la realizzazione di un percorso ciclo-pedonale - Lotto B - (Provincia di Padova)	1.269.000	30.06.2009	30.12.2011	30.06.2010	31.07.2013

Totale 7.096.868

#### IMPIANTI SPORTIVI

2005	Dolomiti Venete	Riqualificazione Comprensorio sciistico Monte Agudo. Realizzazione impianto di risalita Taiarezze - Malon (Comune Auronzo)	1.500.000	01.11.2006	02.05.2007	30.11.2008	31.12.2009
2005	Dolomiti Venete	Ampliamento e ammodernamento area sciabile in Padola di Comelico Superiore. Pista da sci denominata Campo (Comune Comelico Superiore)	754.050	31.08.2006	30.06.2011	31.10.2008	30.11.2011
2005	Altopiano dei Sette Comuni	Adeguamento funzionale ed impiantistico dello Stadio del Ghiaccio (Comune Asiago)	617.500	30.09.2007	14.12.2007	30.09.2008	23.04.2010
2007	Prealpi Bellunesi	Progetto di impianti sportivi e strutture ricettivo-turistiche in località Boscherai (Comune Pedavena)	900.000	31.08.2007	22.07.2009	31.12.2008	31.05.2011
2008	Dolomiti Venete	Realizzazione di un impianto comprensoriale di atletica leggera in località Polane del Comune di Agordo (Comune Agordo)	584.500	31.03.2010	30.06.2011	30.09.2010	30.09.2012
2009	Alto Vicentino	Completamento della struttura copertura polivalente al fine della pratica del pattinaggio su ghiaccio (Comune Tonezza del Cimone)	638.300	01.03.2010	30.06.2012	01.04.2010	30.09.2014

Totale 4.994.350

#### ALTRI INTERVENTI (URBANIZZAZIONE)

2004	Bassa Padovana	Opere di urbanizzazione Area PIP - Casale di Scodosia	664.400	28.02.2005	10.03.2006	30.11.2006	31.03.2008
2004	Ovest Vicentino	Viabilità di collegamento tra la nuova zona industriale e la SP Val di Chiampo in zona di Pieve Bassa (Comune Chiampo)	915.000	04.06.2005	12.06.2006	05.02.2006	22.10.2007
2009	Chioggia Cavarzere Cona	Progetto di sistemazione e arredo di Corso del Popolo - La piazza di Chioggia (Comune Chioggia)	1.428.250	01.05.2010	30.06.2012	01.07.2010	01.03.2014

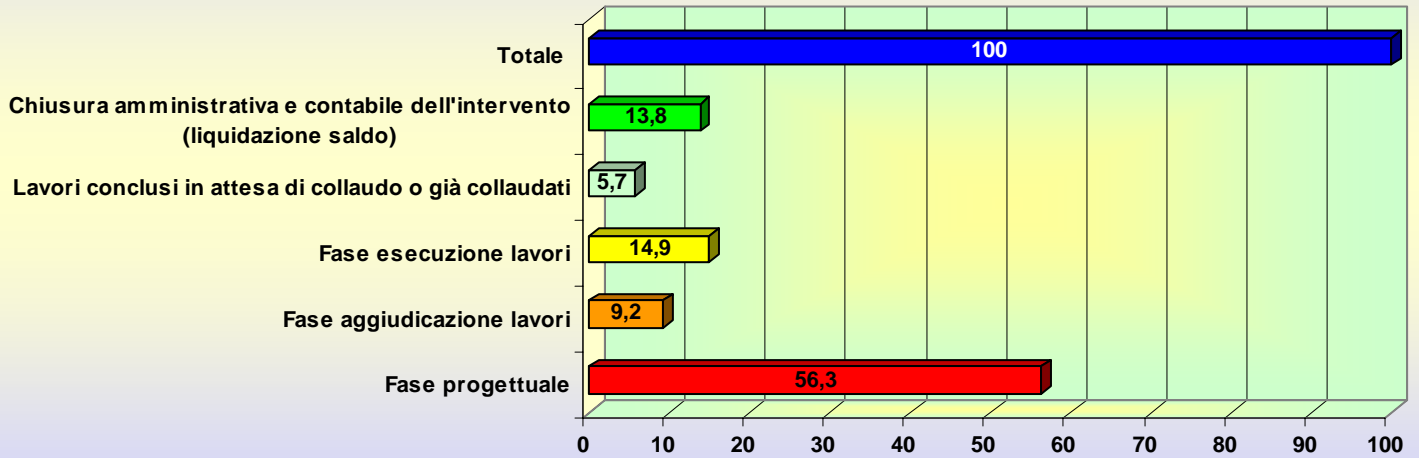
Totale 3.007.650

#### RICETTIVITA' EXTRA-ALBERGHIERA

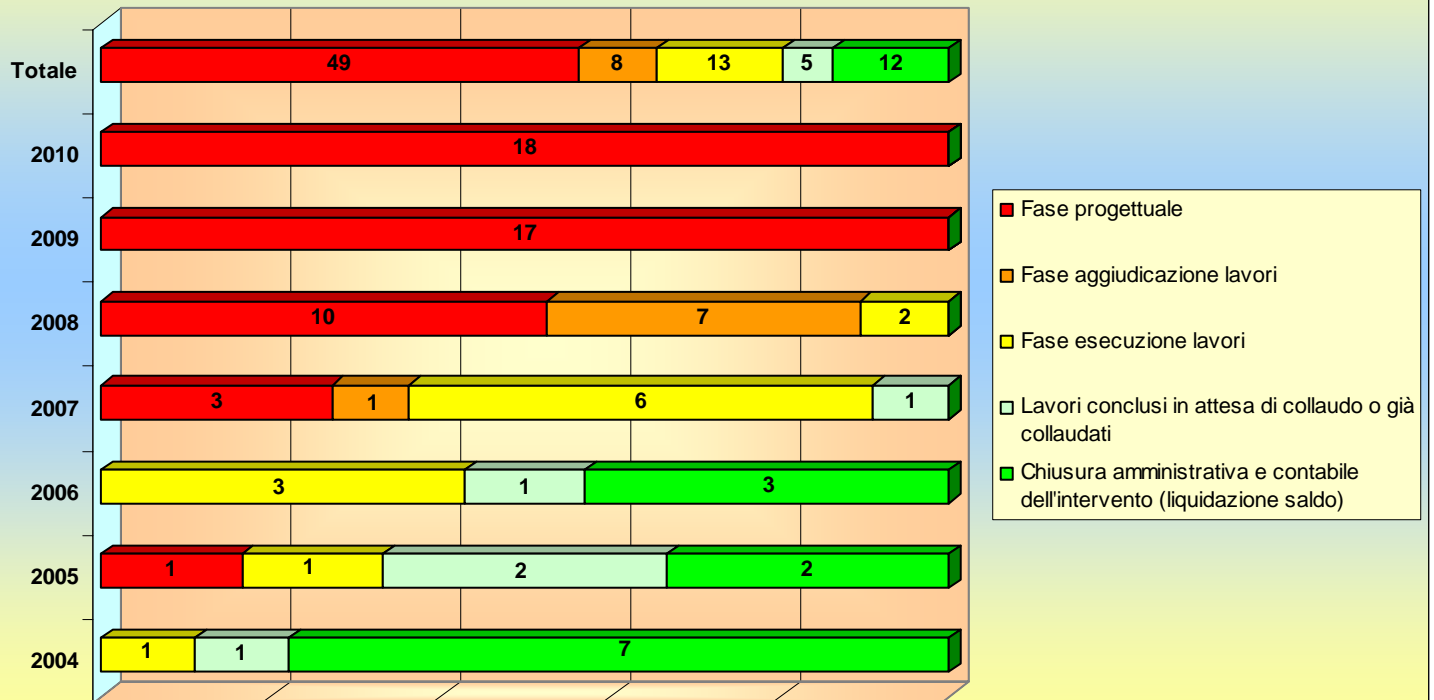
2009	Alto Vicentino	Soggiornare nelle antiche ville dei conti e dei signori (Comune Valli del Pasubio)	575.000				
2009	Prealpi Bellunesi	Feltre. Camere con vista (Comune Feltre)	575.000				
2009	Montagna Veronese	AP per la riqualificazione degli elementi urbani del Centro storico di Molina (Comune Fumane)	575.000				
2009	Sistema Polesine	La ricchezza del fiume, il calore dell'accoglienza (Comune Taglio di Po)	575.000				

Totale 2.300.000

**Programmazione decentrata 2004-2010**  
**Stato di avanzamento degli interventi in percentuale**



**Programmazione decentrata 2004-2010**  
**Stato di avanzamento degli interventi finanziati**



## *Conclusione*

### *Sette anni di istruttorie regionali*

Nel periodo dal 2004 al 2010 con il metodo della programmazione decentrata sono state istruite 132 domande di finanziamento, presentate dai soggetti responsabili delle Intese programmatiche d'area, riguardanti 385 opere pubbliche inerenti i principali settori dello sviluppo locale.

Di questi interventi, 87 sono stati finanziati con l'assegnazione di contributi regionali per complessivi 82.169.663,20 euro; altri 92 sono stati ritenuti ammissibili, anche se non hanno ottenuto contributi su questa linea di finanziamento; i rimanenti 206, infine, non hanno raggiunto le condizioni minime per una valutazione di ammissibilità.

Questo il dato complessivo sullo stato di avanzamento delle 87 opere finanziate:

- 49 sono ancora in fase progettuale;
- 8 sono in fase di aggiudicazione dei lavori;
- 13 sono in fase di esecuzione dei lavori;
- 5 interventi sono giunti a conclusione dei lavori, in attesa di collaudo o già collaudati;
- 12 interventi sono giunti alla chiusura del procedimento amministrativo e contabile, con relativa liquidazione del saldo.

Il dato tuttavia necessita di una corretta interpretazione in relazione all'annualità di finanziamento del singolo intervento, considerata la durata media di ciascuna fase di avanzamento dell'opera (progettazione, aggiudicazione lavori, esecuzione lavori, fine lavori e chiusura contabile).

In particolare, per quanto attiene alla fase della progettazione, si registra un intervallo medio di circa 2 anni dal momento della concessione del contributo regionale all'avvio della procedura di aggiudicazione dei lavori: risulta evidente, pertanto, che il sussistere della fase progettuale, se costituisce la normalità per interventi con recente assegnazione di contributo regionale, costituisce al contrario una chiara situazione di criticità nel caso di interventi già da tempo assegnatari di contributo e ancora fermi nel percorso di realizzazione dell'opera.

Il presente documento è stato realizzato dalla Direzione Programmazione Regione Veneto –  
Servizio Programmazione Negoziata - Uffici: Sviluppo Locale e Attuazione Programmazione Decentrata.