



sviluppo locale



Programmazione decentrata

**Il cofinanziamento di interventi infrastrutturali
(l.r. 13/1999 - periodo 2004/2010)**

Elaborazione dati di Monitoraggio al 30 giugno 2011 - Edizione Ottobre 2011

Indice

<i>Introduzione</i>	5
<i>Le Intese Programmatiche d'Area nel territorio veneto</i>	7
<i>Alto Vicentino</i>	11
<i>Altopiano dei Sette Comuni</i>	17
<i>Area Berica</i>	23
<i>Bassa Padovana</i>	29
<i>Basso Veronese e Colognese</i>	35
<i>Camposampierese</i>	41
<i>Castellana</i>	45
<i>Chioggia Cavarzere Cona</i>	49
<i>Dolomiti Venete</i>	55
<i>Medio Brenta</i>	71
<i>Miranese</i>	75
<i>Montagna Veronese</i>	79
<i>Montello Piave Sile</i>	87
<i>Opitergino Mottense</i>	91
<i>Ovest Vicentino</i>	95
<i>Pedemontana del Brenta</i>	101
<i>Pedemontana del Grappa e dell'Asolano</i>	105
<i>Prealpi Bellunesi</i>	111
<i>Riviera del Brenta</i>	117
<i>Sistema Polesine</i>	121
<i>Terre Alte della Marca Trevigiana</i>	131
<i>Venezia Orientale</i>	137
<i>Le tipologie di intervento finanziate - dati e grafici</i>	141
<i>L'avanzamento dei lavori - dati e grafici</i>	145
<i>Conclusione</i>	151

Introduzione

In questa pubblicazione vengono rappresentati gli interventi infrastrutturali proposti dai tavoli di concertazione locale, finanziati con le risorse destinate dalla Regione Veneto alla LR 13/1999 “Interventi regionali per i Patti territoriali” nel periodo dal 2004 al 2010, che costituiscono, pertanto, l'applicazione concreta della programmazione decentrata, metodo che la Regione ha scelto per rapportarsi con il territorio nell'ambito dello sviluppo locale.

Le Intese Programmatiche d'Area

Le Intese programmatiche d'area (IPA) sono strumenti di programmazione decentrata introdotti dalla L.R. 35/2001 “Nuove norme sulla Programmazione”, frutto dell'esperienza maturata con i Patti territoriali, che rappresentano momenti di concertazione tra soggetti pubblici e parti economiche e sociali, con funzioni di analisi e di proposta delle azioni di sviluppo prioritarie per l'area.

Per mezzo delle IPA, in sostanza, la Regione offre la possibilità agli Enti pubblici locali e alle parti economiche e sociali di partecipare alla programmazione regionale, attraverso accordi e proposte finalizzate allo sviluppo economico e sociale di aree territoriali sub-regionali.

Con DGR 2796/2006 sono stati stabiliti i principi per la formazione e la gestione delle IPA.

La LR n. 13/1999 per le Intese Programmatiche d'Area

La Regione Veneto, sulla base delle modifiche apportate dalla legge finanziaria regionale del 2003 alla LR 13/99, ha favorito la trasformazione dei Patti territoriali presenti nel territorio in IPA, mediante il sostegno alla formazione di piani o programmi di azioni settoriali o plurisetoriali di sviluppo locale.

Inoltre, con la legge finanziaria regionale del 2004, che ha ulteriormente modificato la L.R. 13/1999, si è previsto di includere, tra le tipologie di intervento finanziabili, gli interventi infrastrutturali presentati dai Tavoli di Concertazione delle IPA.

Alla luce di ciò, nel periodo dal 2004 al 2010 con il metodo della programmazione decentrata sono stati complessivamente assegnati contributi regionali per circa 82 milioni di euro per la realizzazione di 87 interventi infrastrutturali, dichiarati strategici dai soggetti responsabili delle IPA a seguito di decisioni assunte nei rispettivi Tavoli di Concertazione locale.

Si tratta di opere pubbliche inerenti i principali settori dello sviluppo locale, sviluppo turistico, beni culturali, valorizzazione delle risorse paesaggistiche. I progetti sono stati istruiti dalla Direzione Programmazione con il supporto di pareri tecnici delle competenti Direzioni di settore e della valutazione complessiva del Nucleo regionale di valutazione e verifica degli investimenti pubblici (NUVV), nel rispetto dei contenuti previsti dai bandi annuali.

Questi sono i provvedimenti con i quali la Giunta Regionale ha deliberato i relativi finanziamenti:

DGR n. 4410 del 29.12.2004, contributi per € 10.000.000,00;

DGR n. 4197 del 30.12.2005, contributi per € 5.000.000,00;

DGR n. 3898 del 12.12.2006, contributi per € 5.828.374,96;

DGR n. 3671 del 20.11.2007, contributi per € 10.128.838,24;

DGR n. 4081 del 30.12.2008, contributi per € 21.920.000,00;

DGR n. 3955 del 22.12.2009, contributi per € 18.000.000,00;

DGR n. 3535 del 30.12.2010, contributi per € 11.292.450,00.

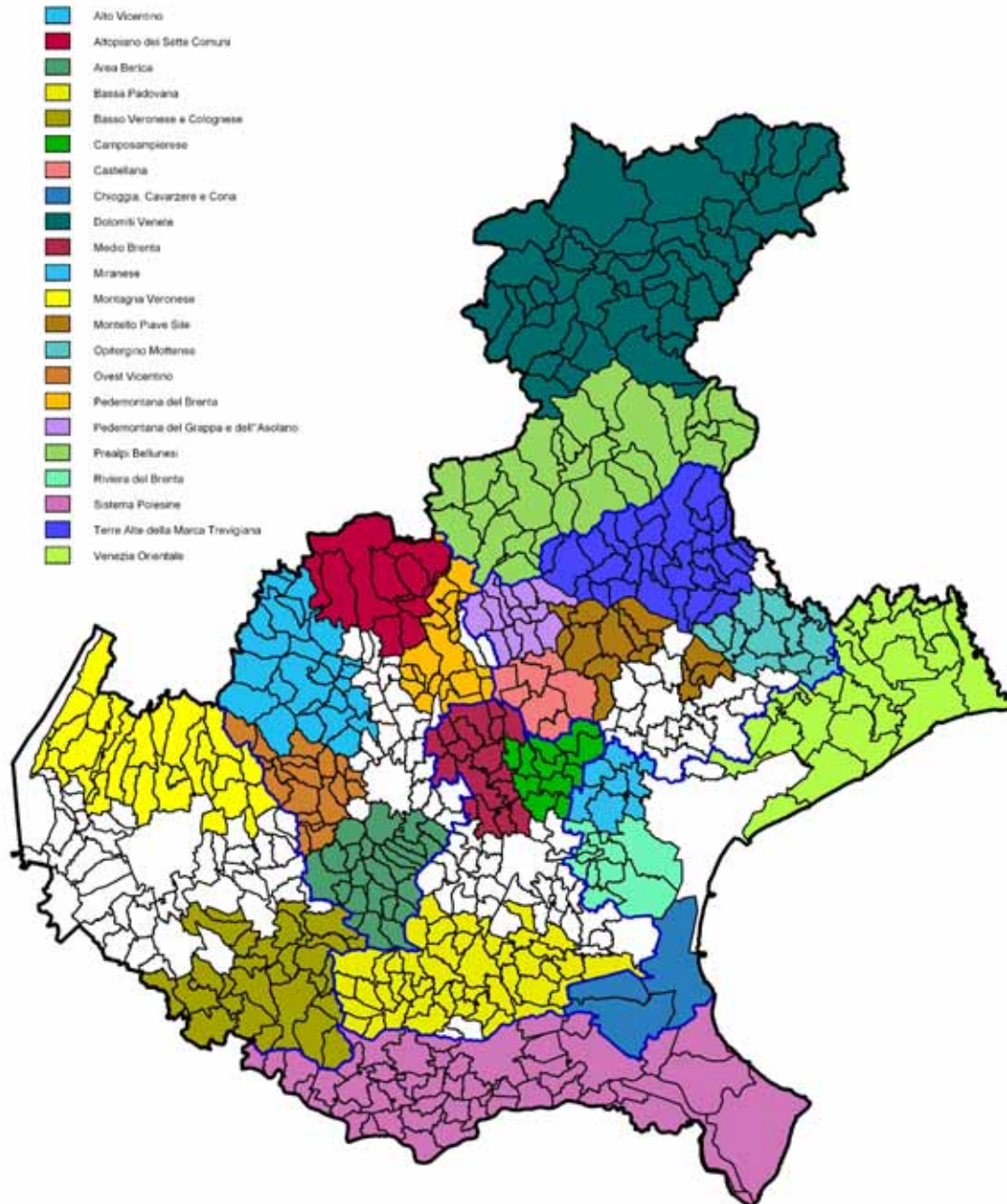
***Le INTESE PROGRAMMATICHE D'AREA,
gli interventi finanziati
e il loro stato di avanzamento
al 30- 6- 2011***

Riconoscimento delle Intese Programmatiche d'Area - DGR n. 2620 del 02/11/2010

Allo stato attuale, in base alla DGR 2620/2010, le Intese Programmatiche d'Area riconosciute dalla Regione Veneto sono 22:

- Alto Vicentino
- Altopiano dei Sette Comuni
- Area Berica
- Bassa Padovana
- Basso Veronese e Colognese
- Camposampierese
- Castellana
- Chioggia Cavarzere Cona
- Dolomiti Venete
- Medio Brenta
- Miranese
- Montagna Veronese
- Montello Piave Sile
- Opitergino Mottense
- Ovest Vicentino
- Pedemontana del Brenta
- Pedemontana del Grappa e dell'Asolano
- Prealpi Bellunesi
- Riviera del Brenta
- Sistema Polesine
- Terre Alte Marca Trevigiana
- Venezia Orientale

INTESE PROGRAMMATICHE D'AREA NEL TERRITORIO REGIONALE (DGR n. 2620 del 02/11/2010)



Nuove iniziative nel corso dell'annualità 2011

Nel corso del 2011 si sono formate due nuove aggregazioni e si sono determinate modifiche territoriali di alcune aree preesistenti, a seguito di recessi o di nuove adesioni deliberate da singoli Comuni.

Le due nuove aggregazioni riguardano le aree denominate Saccisica e Risorgive, le quali hanno sottoscritto un protocollo d'intesa, hanno istituito un Tavolo di concertazione dotandolo di apposito regolamento, hanno individuato un Soggetto responsabile con il compito di assicurare il corretto funzionamento del partenariato istituzionale, stanno producendo un Documento Programmatico per le rispettive aree di appartenenza.

Questi i dati inerenti le due iniziative, in attesa di riconoscimento da parte della Regione:

INTESA PROGRAMMATICA D'AREA DELLA SACCISICA

Superficie: 246 kmq - Popolazione: 75.343 abitanti (dati Istat 2009)

Comuni appartenenti (10): Arzergrande, Brugine, Codevigo, Correzzola, Legnaro, Piove di sacco, Polverara, Pontelongo, S. Angelo di Piove, Saonara.

Soggetto responsabile: Comune di Piove di Sacco

Piazza G. Matteotti, 4 - 35028 Piove di Sacco (PD)

www.comune.piovedisacco.pd.it

tel. 049/9709103 – fax 049/9709777

INTESA PROGRAMMATICA D'AREA DELLE RISORGIVE

Superficie: 339 kmq - Popolazione: 231.996 abitanti (dati Istat 2009)

Comuni appartenenti (16): Altavilla Vicentina, Bolzano Vicentino, Bressanvido, Caldogno, Camisano Vicentino, Costabissara, Dueville, Grisignano di Zocco, Grumolo delle Abbadesse, Monticello Conte Otto, Pozzoleone, Quinto Vicentino, Sandrigo, Torri di Quartesolo, Vicenza, Villaverla.

Soggetto responsabile: Provincia di Vicenza

Contrà Gazzolle, 1 - 36100 Vicenza

www.provincia.vicenza.it

tel. 0444/908179 – fax 0444/908164

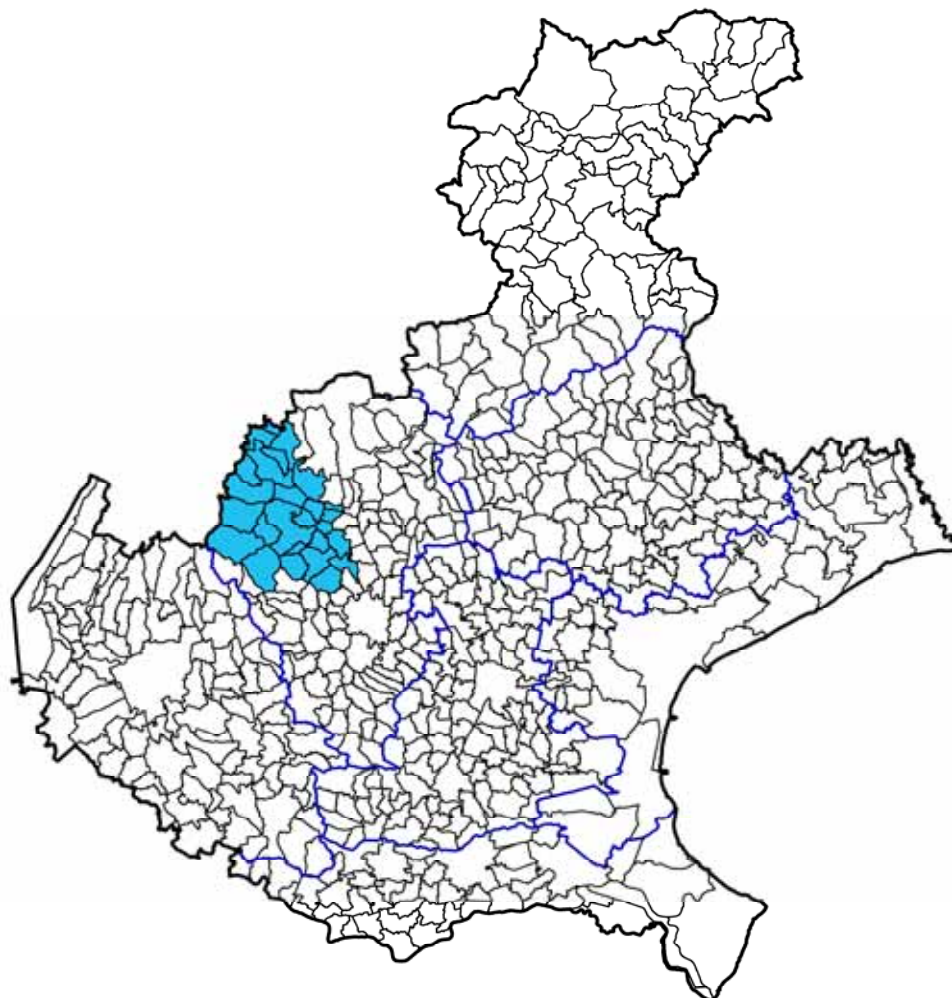
Le modifiche territoriali, dovute a recessi o nuove adesioni di singoli Comuni, riguardano le seguenti Intese programmatiche d'area : Alto Vicentino (aggregazione di 8 nuovi Comuni), Bassa Padovana (aggregazione di un nuovo Comune e recesso di un Comune preesistente), Montello-Piave-Sile (aggregazione di un nuovo Comune e recesso di 3 Comuni preesistenti), Pedemontana del Grappa e dell'Asolano (aggregazione di un nuovo Comune).

Anche in questo caso, la nuova composizione delle aree interessate attende riconoscimento da parte della Regione.

I dati sui singoli Comuni aderenti o recedenti sono riportati nelle schede delle rispettive aree.

Intesa Programmatica d'Area
ALTO VICENTINO

IPA ALTO VICENTINO



COMUNI:

ARSIERO
CARRE'
CHIUPPANO
COGOLLO DEL CENGIO
ISOLA VICENTINA
LAGHI
LASTEBASSE
MALO
MARANO VICENTINO
MONTE DI MALO
PEDEMONTE
PIOVENE ROCCHETTE
POSINA
RECOARO TERME
SAN VITO DI LEGUZZANO
SANTORSO
SCHIO
THIENE
TONEZZA DEL CIMONE
TORREBELVICINO
VALDAGNO
VALDASTICO
VALLI DEL PASUBIO
VELO D'ASTICO
VILLAVERLA
ZANE'

ALTRI ENTI:

PROVINCIA DI VICENZA
C.M. AGNO-CHIAMPO
C.M. LEONGRA-TIMONCHIO
C.M. ASTICO-POSINA
ASS.NE INDUSTRIALI PROV. VI
ASS.NE ARTIGIANI PROV. VI
API PROV. VI
CNA PROV. VI
CONFCOMMERCIO PROV. VI
CONFESERCENTI PROV. VI
COLDIRETTI
CONFPROFESSIONI
CGIL—CISL—UIL
FONDAZIONE PALAZZO FESTARI

INTESA PROGRAMMATICA D'AREA ALTO VICENTINO

Superficie: 665 kmq - Popolazione: 192.277 abitanti (dati Istat 2009)

Comuni appartenenti (26): Arsiero, Carre', Chiuppano, Cogollo del Cengio, Isola Vicentina, Laghi, Lastebase, Malo, Marano Vicentino, Monte di Malo, Pedemonte, Piovene Rocchette, Posina, Recoaro Terme, San Vito di Leguzzano, Santorso, Schio, Thiene, Tonezza del Cimone, Torrebelvicino, Valdagno, Valdstico, Valli del Pasubio, Velo d'Astico, Villaverla, Zane'.

Nel corso del 2011 si sono aggregati all'area altri 8 Comuni: Breganze, Caltrano, Calvene, Fara Vicentino, Lugo di Vicenza, Montebelluna, Precalcino, Salcedo, Sarcedo.

Nuovi dati dell'area: Comuni appartenenti 34, superficie 785 kmq, popolazione 224.133 abitanti.

Soggetto responsabile: Comune di Schio

Via Pasini, 33 - 36015 Schio (VI)

www.comune.schio.vi.it

tel. 0445/691204- fax 0445/530615

Contributi regionali assegnati

Nell'Area dell'Alto Vicentino, con il metodo della programmazione decentrata, sono stati cofinanziati dalla Regione Veneto 5 interventi, per un contributo complessivo di 4.389.300 euro, come da tabella sotto riportata.

DGR	Soggetto attuatore (beneficiario)	opera finanziata	costo opera	contr. regione	avanzamento lavori
4081/08	Comune di Schio	Recupero dell'edificio di archeologia industriale "Shed" per il potenziamento delle attività del Centro per il trasferimento tecnologico Demotech	2.045.520	1.091.000	31-12-10 : in fase di esecuzione 30-6-11: in fase di esecuzione
4081/08	Comune di Thiene	Restauro e rifunzionalizzazione del complesso denominato Villa Fabris - sede Centro Europeo per i Mestieri della Conservazione del Patrimonio Culturale	1.758.480	1.335.000	31-12-10: in fase di aggiudicazione 30-6-2011: in attesa di stipula
3955/09	Comune di Tonezza del Cimone	Completamento struttura copertira polivalente al fine della pratica del pattinaggio su ghiaccio	720.000	638.300	30-6-2011: in fase progettuale
3955/09	Comune di Valli del Pasubio	Azione pilota "Soggiornare nelle antiche valli dei conti e dei signori"	-	575.000	30-6-2011: in fase progettuale
3535/10	Comune di Valli del Pasubio	Riorganizzazione e riqualificazione del percorso storico-ambientale di avvicinamento e collegamento delle Piccole Dolomiti tra Recoaro terme, Valli del Pasubio e Posina. Valorizzazione del patrimonio storico, paesaggistico, culturale, turistico ed escursionistico delle aree montane di Recoaro terme, Valli del Pasubio e Posina	1.000.000	750.000	30-6-11: in fase progettuale
totale			5.524.000	4.389.300	

Recupero di edifici
(finanziati 2 interventi per € 2.426.00)

Nel 2008 al Comune di **Schio** è stato finanziato il "*Recupero dell'edificio di archeologia industriale "Shed" per il potenziamento delle attività del Centro per il trasferimento tecnologico Demotech*" con un contributo di € 1.091.000 su un costo complessivo dell'intervento di € 2.045.520. L'intervento prevede il risanamento conservativo dell'edificio a Shed, già interessato da lavori di restauro, ora oggetto di lavori di manutenzione degli spazi coperti, Shed e lucernari, strutture metalliche, rifacimento infissi, impianti elettrici e riscaldamento. E' compresa anche la sistemazione di un fabbricato adiacente da acquisire.



Acquistata palazzina uffici su cui effettuare le opere. Suddivisione in due stralci: lavori 1° stralcio avviati il 24.5.2010 e ultimati il 26.11.2010; per il 2° stralcio aggiudicazione lavori il 12/01/2011 e prevista conclusione il 19.01.2012. La spesa realizzata sul totale complessivo è pari al 41%.

Nel 2008 al Comune di **Thiene** è stato finanziato il "*Restauro e rifunzionalizzazione del complesso denominato Villa Fabris - sede Centro Europeo per i Mestieri della Conservazione del Patrimonio Culturale*" con un contributo di € 1.335.000 su un costo complessivo dell'intervento di € 1.758.480.

Il progetto è uno stralcio funzionale a completamento della ristrutturazione di Villa Fabris, per dare seguito a un intervento di recupero già parzialmente effettuato sulle facciate esterne e sulle barchesse con l'obiettivo della restituzione alla piena funzionalità del complesso.



Il Comune di Thiene ha dato in concessione all'Associazione Artigiani di Vicenza il corpo centrale dell'edificio (Piano Terra - 1° piano - 2° piano) già restaurato e agibile. Alla Fondazione Villa Fabris, invece, le due ali laterali attualmente allo stato grezzo e un fabbricato rurale. Queste ultime porzioni sono oggetto del finanziamento regionale. Firmata convenzione tra Associazione Artigiani di Vi. e Fondazione Villa Fabris per lo svolgimento di lavori in economia. Appalto a cura del Comune di Thiene, per l'altra parte. La diversa tipologia delle lavorazioni ha determinato, previo accordo tra Comune e Direzione Regionale Industria e Artigianato, la suddivisione dei lavori in due stralci: il primo riguarda la parte edile e gli impianti, il secondo le superfici decorate. I lavori sono stati aggiudicati il 30.4.2011. L'esecuzione è prevista dal 29.8.2011 al 01.4.2013 (dilazione fine lavori di 28 mesi). La spesa realizzata sul totale complessivo è pari al 4%.

Impianti sportivi

(finanziato 1 intervento per € 638.300)

Nel 2009 al Comune di **Tonezza del Cimone** è stato finanziato il "*Completamento della struttura copertura polivalente al fine della pratica del pattinaggio su ghiaccio*" con un contributo di € 638.300 su un costo complessivo dell'intervento di € 720.000.

Il progetto prevede il completamento della copertura di circa mq 740 che consentirà di ottenere complessivamente mq 2.140, idonei alla realizzazione di una pista di ghiaccio di tipo mobile con caratteristiche turistiche e sportive (velocità, pista da ballo e curling).



Avviata la progettazione esecutiva. L'aggiudicazione dei lavori è prevista nel periodo dal 22.12.2011 al 30.6.2012, l'esecuzione dal 15.09.2012 al 31.12.2013. La spesa realizzata sul totale del costo complessivo è pari al 3%.

Azione pilota per la ricettività extra-alberghiera

(finanziamento complessivo € 575.000)

Nel 2009 al Comune di **Valli del Pasubio** è stato affidato un Fondo di dotazione di € 500.000 per finanziare *iniziative private per l'avvio/ammodernamento di attività di affittacamere e bed & breakfast*.

Inoltre è stata assegnata un'ulteriore somma di € 75.000 per realizzare interventi infrastrutturali connessi o funzionali all'azione sulla ricettività (totale € 575.000).

Valorizzazione turistico-ambientale

(finanziato 1 intervento per € 750.000)

Nel 2010 al Comune di **Valli del Pasubio** è stata finanziata la "*Riorganizzazione e riqualificazione del percorso storico-ambientale di avvicinamento e collegamento delle Piccole Dolomiti tra Recoaro terme, Valli del Pasubio e Posina. Valorizzazione del patrimonio storico, paesaggistico, culturale, turistico ed escursionistico delle aree montane di Recoaro terme, Valli del Pasubio e Posina*", con un contributo di € 750.000 su un costo complessivo dell'intervento di € 1.000.000. L'intervento prevede la riqualificazione dell'area attraverso la pulizia di sentieri e mulattiere esistenti, taglio di alberi, costruzione di muretti, pulizia di trincee e manufatti storici, 3 punti informativi a servizio del turista, aree di sosta per pedoni/auto/camper. Sostanzialmente si interviene su 40 km di percorsi e si realizzeranno 50 posti auto. L'opera sviluppa la vocazione del territorio offrendo aree e percorsi adatti all'attività turistico-ricreativa per un vasto pubblico durante tutto l'arco dell'anno. L'allestimento di alcuni punti provvisti di arredo urbano e tabelle informative garantisce la percezione di un insieme organico degli interventi. Il monitoraggio sull'attuazione dell'opera parte nella sessione di dicembre 2011.



Intesa Programmatica d'Area
ALTOPIANO DEI SETTE COMUNI

IPA

ALTOPIANO DEI SETTE COMUNI



COMUNI:
ASIAGO
CONCO
ENEGO
FOZA
GALLIO
LUSIANA
ROANA
ROTZO
VALSTAGNA

ALTRI ENTI:
C.M. DEI SETTE COMUNI
PROVINCIA DI VICENZA
C.C.I.A.A. VICENZA
ASS.NE ARTIGIANI VICENZA
ASS.NE PROV. COMM. TURISMO SERVIZI
FEDERAZ. PROV. COLTIVATORI DIRETTI VI
AZIENDA DI PROMOZIONE TURISTICA
COMITATO REGIONALE ARTIGIANCASSA
CONSORZIO TURISTICO ASIAGO SETTE COMUNI
C.N.A. VICENZA

INTESA PROGRAMMATICA D'AREA ALTOPIANO DEI SETTE COMUNI

Superficie: 491 kmq - Popolazione: 23.443 abitanti (dati Istat 2009)

Comuni appartenenti (9): Asiago, Conco, Enego, Foza, Gallio, Lusiana, Roana, Rotzo, Valstagna

Soggetto responsabile: Comunità Montana "Spettabile Reggenza dei Sette Comuni"

Piazza Stazione, 1 - 36012 Asiago (VI)

www.reggenza7comuni.it

tel. 0424/63700- fax 0424/64567

Contributi regionali assegnati

Nell'Area dell'Altopiano dei Sette Comuni, con il metodo della programmazione decentrata, sono stati cofinanziati dalla Regione Veneto 6 interventi, per un contributo complessivo di 4.783.821 euro, come da tabella sotto riportata.

DGR	Soggetto attuatore (beneficiario)	opera finanziata	costo opera	contr. regione	avanzamento lavori
4410/04	Comune di Foza	Restauro e riqualificazione dell'ex sede municipale con destinazione d'uso a museo	1.050.479	887.200	concluso
4197/05	Comune di Asiago	Adeguamento funzionale ed impiantistico dello stadio del ghiaccio	950.000	617.500	concluso
3898/06	Comune di Gallio	Sistemazione e messa in sicurezza della strada turistica "Gallio - Melette - Monte Ortigara"	892.371	633.371	concluso
4081/08	Comune di Lusiana	Centro servizi sportivi denominato Fontanella Bike Resort	1.134.000	897.000	31-12-10: in fase progettuale 30-6-11: in corso di aggiudicazione
4081/08	Comune di Rotzo	Elettrificazione dei comprensori turistici di Campolongo in Comune di Rotzo e di Monte Verena in Comune di Roana	1.480.000	998.750	30-6-11: in fase progettuale
3535/10	Comune di Valstagna	Itinerari geologici tra l'Altopiano e il fiume – Valorizzazione turistica, ambientale e paesaggistica dei geositi nel territorio tra l'Altopiano dei Sette Comuni e la Valbrenta	960.300	750.000	30-6-11: in fase progettuale
totale			6.467.150	4.783.821	

Valorizzazione turistico-ambientale
(finanziati 3 interventi per € 2.382.121)

Nel 2006 al Comune di **Gallio** è stata finanziata la "*Sistemazione e messa in sicurezza della strada turistica "Gallio-Melette-Monte Ortigara"* con un contributo di € 633.371 su un costo complessivo di € 892.371. Si tratta dell'unica vera strada di accesso alla zona più a nord dell'Altopiano dei Sette Comuni. L'opera interessa direttamente diversi altri comuni dell'altopiano, le cui proprietà (malghe, boschi e pascoli) possono essere raggiunte solo mediante tale arteria.



Conclusi i lavori in data 13.11.2009, in fase di rendicontazione finale. La spesa realizzata sul totale del costo complessivo è pari al 99%.

Nel 2008 al Comune di **Rotzo** è stata finanziata l'"*Elettrificazione dei comprensori turistici di Campolongo in Comune di Rotzo e di Monte Verena in Comune di Roana*", con un contributo di € 998.750 su un costo complessivo di € 1.165.000.

Il progetto prevede l'elettrificazione delle strutture turistiche estive ed invernali di Rotzo (Campolongo) e di Roana (Monte Verena) con l'obiettivo di dotare le strutture interessate di un sistema di alimentazione caratterizzato da continuità garantendo un miglioramento del servizio offerto all'utenza.



Sottoscritto il disciplinare e decretata, a seguito di una ricognizione della spesa, la riduzione del costo complessivo a € 1.165.000 ed il contributo regionale a € 943.000.

Con DGR 361 del 29.3.2011 è stata concessa proroga al 30.6.2011 del termine per l'avvio delle procedure di aggiudicazione lavori. Aggiudicazione avvenuta il 30.5.2011. Comunicato avvio dei lavori, con prevista conclusione in data 14.9.2011 (dilazione fine esecuzione lavori di 15 mesi). La spesa realizzata sul totale del costo complessivo è pari al 2%.

Nel 2010 al Comune di **Valstagna** è stato finanziato il progetto "*Itinerari geologici tra l'Altopiano e il fiume - Valorizzazione turistica, ambientale e paesaggistica dei geositi nel territorio tra l'Altopiano dei Sette Comuni e la Valbrenta*", con un contributo di € 750.000 su un costo complessivo di € 960.300. Il progetto riguarda la valorizzazione degli itinerari esistenti sul territorio comunale di Valstagna mediante interventi puntuali di riqualificazione turistico - ambientale di alcuni nodi chiave, al fine di favorire lo sviluppo integrato del sistema di offerta turistica locale. Sono previsti interventi su 4 geositi: 1) grotte di Oliero, sistemazione parcheggio e ristrutturazione punto ristoro e informazioni all'ingresso del parco; 2) Valstagna, riqualificazione edificio storico e valorizzazione Calieroni; 3) sorgente Subiolo, valorizzazione area di accesso, riqualificazione turistico-ambientale di Ponte Subiolo; 4) Cala' del Sasso, sistemazione turistico - ambientale delle aree, infrastrutturazione leggera per favorire intermodalità turistica e residenziale. Il monitoraggio sull'attuazione dell'opera parte nella sessione di dicembre 2011



Impianti sportivi

(finanziato 1 intervento per € 617.500)

Nel 2005 al Comune di **Asiago** è stato finanziato l'"*Adeguamento funzionale ed impiantistico dello Stadio del Ghiaccio*" con un contributo di € 617.500 su un costo complessivo di € 950.000. L'intervento intende rendere la struttura polivalente idonea a scopi diversi dalla pratica sportiva ampliando i servizi offerti al turismo dell'Altopiano. I lavori prevedono: modifica dell'impianto di ventilazione e deumidificazione, risanamento acustico, dotazione di un palco e completamento locali bar.



Intervento concluso in data 23.4.2010.

Recupero di edifici
(finanziati 2 interventi per € 1.784.200)

Nel 2004 al Comune di **Foza** è stato finanziato il "*Restauro e riqualificazione dell'ex sede Municipale con destinazione d'uso a Museo*" con un contributo di € 887.200 su un costo complessivo di € 1.050.479.

L'intervento riguarda la ristrutturazione del fabbricato esistente creando spazi alla destinazione d'uso per il servizio pubblico culturale e conversione a museo recuperando le parti architettoniche originali di maggiore importanza.



Intervento concluso in data 30.10.2009.

Nel 2008 al Comune di **Lusiana** è stato finanziato il "*Centro servizi sportivi denominato Fontanella Bike Resort*" con un contributo di € 897.000 su un costo complessivo dell'intervento di € 1.134.000.

L'intervento prevede il completamento del centro servizi sportivi "Fontanella Bike Resort" per il supporto alle attività di sci-fondo, cicloturismo e trekking. Realizzazione, inoltre, di una struttura a magazzino-deposito, piccola officina, punto informativo e di spazi a parcheggio e sosta.



Rilasciato parere positivo regionale su nuova progettazione esecutiva con nuova localizzazione intervento. Comunicato avvio procedura di aggiudicazione in data 27.4.2011, prevista fine procedura il 30.8.2011; avvio esecuzione lavori previsto per il 30.8.2011 e conclusione il 30.8.2012. La spesa realizzata sul costo complessivo è pari al 6%.

Intesa Programmatica d'Area
AREA BERICA

IPA AREA BERICA



COMUNI:

AGUGLIARO
ALBETTONE
ALONTE
ARCUGNANO
ASIGLIANO VENETO
BARBARANO VICENTINO
BRENDOLA
CAMPGLIA DEI BERICI
CASTEGNERO
GRANCONA
LONGARE
LONIGO
MONTEGALDA
MONTEGALDELLA
MOSSANO
NANTO
NOVENTA VICENTINA
ORGIANO
POIANA MAGGIORE
SAN GERMANO DEI BERICI
SAREGO
SOSSANO
VILLAGA
ZOVENCEDO

ALTRI ENTI:

PROVINCIA DI VICENZA
APT DI VICENZA
API DI VICENZA
ASS.NE ARTIGIANI DELLA PROV. DI VI
ASS.NE INDUSTRIALI DELLA PROV. DI VI
CNA DI VICENZA
COLDIRETTI DI VICENZA
UNIONE AGRICOLTORI DI VICENZA
CGIL—CISL—UIL

INTESA PROGRAMMATICA DELL'AREA BERICA

Superficie: 473 kmq - Popolazione: 94.759 abitanti (dati Istat 2009)

Comuni appartenenti (24): Agugliaro, Albettono, Alonte, Arcugnano, Asigliano Veneto, Barbarano Vicentino, Brendola, Campiglia dei Berici, Castegnero, Grancona, Longare, Lonigo, Montegalda, Montegaldella, Mossano, Nanto, Noventa Vicentina, Orgiano, Poiana Maggiore, San Germano dei Berici, Sarego, Sossano, Villaga, Zovencedo

Soggetto responsabile: Comune di Noventa Vicentina

Piazza IV novembre, 1 - 36025 Noventa Vicentina (VI)

www.noventa-vicentina.vi.it

www.pattoareaberica.it

tel. 0444/788511 – fax 0444/760156

Contributi regionali assegnati

Nell'Area Berica, con il metodo della programmazione decentrata, sono stati cofinanziati dalla Regione Veneto 3 interventi, per un contributo complessivo di 2.100.000 euro, come da tabella sotto riportata.

DGR	Soggetto attuatore (beneficiario)	opera finanziata	costo opera	contr. regione	avanzamento lavori
3671/07	Comune di Villaga	Realizzazione di infrastrutture pubbliche nel settore dello sviluppo turistico e valorizzazione delle risorse paesaggistiche dell'altipiano del Pozzolo	840.000	620.000	31-12-10: in fase di esecuzione 30-6-11: in fase di esecuzione
3671/07	Comune di Arcugnano	Pista ciclabile pedonale dal Lago di Fimon al Tormeno	980.000	730.000	31-12-10: in fase di esecuzione 30-6-11: in fase di esecuzione
3535/10	Comune di Alonte	Progetto per la realizzazione di un percorso intercomunale naturalistico, ambientale e storico-culturale – 1° stralcio	1.122.000	750.000	30-6-11: in fase progettuale
totale			2.942.000	2.100.000	

Valorizzazione turistico ambientale
(finanziati 2 interventi per € 1.370.000)

Nel 2007 al Comune di **Villaga** è stata finanziata la "Realizzazione di infrastrutture pubbliche nel settore dello sviluppo turistico e valorizzazione delle risorse paesagistiche dell'altipiano di Pozzolo" con un contributo di € 620.000 su un costo complessivo di € 840.000.

Si prevede il recupero paesaggistico di un'area al centro dei Colli Berici: restauro di un vecchio fabbricato scolastico dismesso per adibirlo a centro di promozione delle attività turistiche, sistemazione di percorsi naturalistici, posizionamento di cartellonistica dei sentieri e realizzazione di aree di soste e parcheggi.



A seguito di una rivisitazione della progettazione per volontà della nuova Amministrazione Comunale, è stato incrementato il costo complessivo a € 883.000,00 con conferma del contributo inizialmente concesso. Prevista una variante in corso d'opera, che si compone di diversi micro interventi di sistemazione di aree e percorsi; trattasi di parte marginale (di costo pari ad € 20.000,00) rispetto all'importo complessivo dell'intervento.

Conclusa la fase di aggiudicazione lavori il 04.11.2010. In fase di esecuzione, con prevista conclusione il 31.8.2012 (dilazione di 28 mesi). Avanzamento della spesa realizzata sul costo complessivo pari al 19%.

Nel 2010 al Comune di **Alonte** è stato finanziato l'intervento "Progetto per la realizzazione di un percorso intercomunale naturalistico, ambientale e storico-culturale, 1° stralcio, con un contributo di € 750.000 su un costo complessivo di € 1.122.000.

Si prevede il recupero di antichi percorsi ai fini di una loro valorizzazione in ambito naturalistico - ambientale. Primo stralcio funzionale di un progetto più generale di realizzazione di un percorso ciclopedonale che collega le due direttrici ciclabili nord-sud che corrono ad est e ad ovest dei Colli Berici. Il monitoraggio sull'attuazione dell'opera parte nella sessione di dicembre 2011.



Itinerari ciclabili
(finanziato 1 intervento per € 730.000)

Nel 2007 al Comune di **Arcugnano** è stata finanziata la "*Pista ciclabile-pedonale dal Lago di Fimon al Tormeno*" con un contributo di € 730.000 su un costo complessivo di € 1.105.000. L'intervento riguarda un tratto della lunghezza di circa km. 2,8 che si snoda dall'area naturalistica del Lago di Fimon alle vicinanze del semaforo di Tormeno. Rappresenta un itinerario turistico di collegamento tra la rete del Comune di Vicenza (connessa con la pista ciclabile della Riviera Berica) ed il Lago di Fimon.



Intervento suddiviso in 3 stralci:

1° stralcio: aggiudicato il 03.6.2009, conclusi lavori il 30.11.2009;

2° stralcio: previste aggiudicazione il 01.9.2011 e fine esecuzione lavori il 01.3.2012 ;

3° stralcio: aggiudicato il 13.10.2010, in fase di esecuzione lavori con fine prevista il 01.12.2011.

Si evidenzia un ritardo del 2° stralcio, ancora in aggiudicazione.

L'avanzamento della spesa realizzata sul costo complessivo è pari al 29%.

Intesa Programmatica d'Area
BASSA PADOVANA

IPA BASSA PADOVANA



COMUNI:

AGNA
ANGUILLARA VENETA
ARQUA' PETRARCA
ARRE
BAGNOLI DI SOPRA
BAONE
BATTAGLIA TERME
BOARA PISANI
BOVOLENTA
CANDIANA
CARCERI
CARTURA
CASALE DI SCODOSIA
CASTELBALDO
CINTO EUGANEO
CONSELVE
CORREZZOLA
ESTE
GALZIGNANO TERME
GRANZE
LOZZO ATESTINO
MASERA' DI PADOVA
MASI

MEGLIADINO SAN FIDENZIO
MEGLIADINO SAN VITALE
MERLARA
MONSELICE
MONTAGNANA
OSPEDALETTO EUGANEO
PERNUMIA
PIACENZA D'ADIGE
PONSO
POZZONOVO
SALETTO
SAN PIETRO VIMINARIO
SANTA MARGHERITA D'ADIGE
SANT'ELENA
SANT'URBANO
SOLESINO
STANGHELLA
TERRASSA PADOVANA
TRIBANO
URBANA
VIGHIZZOLO D'ESTE
VILLA ESTENSE
VO

ALTRI ENTI:

COSECON S.P.A.
CGIL—CISL—UIL
ASCOM
CIA
CONFINDUSTRIA
APAC
ASCOM
C.C.I.A.A.
CNA
ZAICO SRL
UGL
PARCO PRODUTTIVO DEL FIUMICELLO SPA
COLDIRETTI PADOVA
CONFESERCENTI
FEDERCLAAI VENETO
FEDERTERZIARIO COORDINAMENTO PD
UNINDUSTRIA PADOVA
UNIONE PROVINCIALE ARTIGIANI
CONFAGRICOLTURA PADOVA
CONSORZIO Z.I.P.
ENAIIP VENETO
ASS.NE CFP CNOS-FAP MANFREDINI
ENTE FORMAZIONE ARTIGIANA
CASSA DI RISPARMIO DI PD E RO
BANCA DI CREDITO COPERATIVO EUGANEA
BANCA POPOLARE DI GARANZIA (CONFIDI)
EUROFIDI
UNIONFIDI
[FONDAZIONE ACCADEMIA ARTIGIANATO DI ESTE](#)

INTESA PROGRAMMATICA D'AREA BASSA PADOVANA

Superficie: 907 kmq - Popolazione: 191.327 abitanti (dati Istat 2009)

Comuni appartenenti (46): Agna, Anguillara Veneta, Arqua' Petrarca, Arre, Bagnoli di Sopra, Baone, Battaglia Terme, Boara Pisani, Bovolenta, Candiana, Carceri, Cartura, Casale di Scodosia, Castelbaldo, Cinto Euganeo, Conselve, Correzzola, Este, Galzignano Terme, Granze, Lozzo Atestino, Maserà di Padova, Masi, Megliadino San Fidenzio, Megliadino San Vitale, Merlara, Monselice, Montagnana, Ospedaletto Euganeo, Pernumia, Piacenza d'Adige, Ponso, Pozzonovo, Saletto, San Pietro Viminario, Santa Margherita d'Adige, Sant'Elena, Sant'Urbano, Solesino, Stanghella, Terrassa Padovana, Tribano, Urbana, Vighizzolo d'Este, Villa Estense, Vo Euganeo.

*Nel corso del 2011 si è aggregato all'area il Comune di Due Carrare, è uscito il Comune di Correzzola.
Nuovi dati dell'area: superficie 891 kmq, popolazione 185.720 abitanti.*

Soggetto responsabile: Provincia di Padova

Piazza Antenore, 3 - 35100 - Padova
www.provincia.padova.it
tel. 049/8201111 - 049/8201631
fax 049/8201235 - 049/8201008

Contributi regionali assegnati

Nell'Area della bassa Padovana, con il metodo della programmazione decentrata, sono stati cofinanziati dalla Regione Veneto 5 interventi, per un contributo complessivo di 4.630.800 euro, come da tabella sotto riportata.

DGR	Soggetto attuatore (beneficiario)	opera finanziata	costo opera	contributo regione	avanzamento lavori
4410/04	Cosecon s.p.a.	Opere di urbanizzazione Area PIP Casale di Scodosia	1.000.000	664.400	concluso
3898/06	Comune di Pozzonovo	Lavori di ristrutturazione di Villa Centanini per trasformazione in museo della civiltà rurale-ostello- attività turistico ambientali	1.200.000	900.000	31-12-10: in fase di esecuzione 30-6-11: sospeso (in esecuzione)
4081/08	Comune di Piacenza d'Adige	Centro di Educazione Naturalistica e Ambientale per la valorizzazione paesaggistica nell'area della Golena dell'Adige denominata "Il Bosco"	2.500.000	1.483.000	30-6-11: in fase progettuale
3955/09	Comune di Monselice	Lavori di restauro conservativo, consolidamento statico, integrazione impianti tecnologici e restauro affreschi di Villa Pisani	1.301.700	833.400	30-6-11: in fase progettuale
3535/10	Comune di Pernumia	Percorso itinerante storico-ambientale dai Colli Euganei al fiume Adige – Vie di terra e di acqua	1.500.000	750.000	30-6-11: in fase progettuale
totale			7.501.700	4.630.800	

Opere urbane (altri interventi)
(finanziato 1 intervento per € 664.400)

Nel 2004 alla **Cosecon S.p.a.** sono state finanziate le "Opere di urbanizzazione Area PIP Casale di Scodosia" con un contributo di € 664.400 su un costo complessivo di € 1.367.131.

Si tratta di opere per il consolidamento e l'implementazione di insediamenti produttivi (PMI) per favorire lo sviluppo di attività economiche e servizi reali in ambito locale con implicazioni positive per le aree residenziali.



Intervento concluso in data 31.3.2008

Recupero di edifici
(finanziati 2 interventi per € 1.733.400)

Nel 2006 al Comune di **Pozzonovo** sono stati finanziati i "Lavori ristrutturazione Villa Centanini per trasformazione in museo della civiltà rurale - ostello - attività turistico ambientali" con un contributo di € 900.000 su un costo complessivo di € 1.200.000. L'intervento è mirato alla valorizzazione di un edificio storico di notevole pregio architettonico per la realizzazione di un impianto turistico-museale con funzione di volano alle attività di fruizione del territorio rurale nel rispetto dei caratteri ambientali.



In fase di esecuzione dal 15.01.2009, sospensione dei lavori dal 30.12.2010 causa fallimento della ditta aggiudicataria (è stata fatta richiesta alla 2° classificata di subentrare nell'appalto). La conclusione dei lavori è prevista per il 30.02.2012 (dilazione di 38 mesi). La spesa realizzata sul totale complessivo è pari al 51%.

Nel 2009 al Comune di **Monselice** sono stati finanziati i "*Lavori di restauro conservativo, consolidamento statico, integrazione impianti tecnologici e restauro affreschi di Villa Pisani*" con un contributo di € 833.400 su un costo complessivo di € 1.301.700.

L'intervento è mirato al recupero architettonico e artistico dell'edificio e al restauro di bellissimi affreschi parietali al fine della destinazione a museo permanente per mostre itineranti nonché sede di rappresentanza per il Comune di Monselice nella quale svolgere: convegni conferenze, incontri culturali



Nessun avanzamento. Sono state inoltrate alla Direzione regionale Beni Culturali (in data 29.3.2011 e 08.7.2011) due richieste di proroga dei tempi previsti dal cronoprogramma, essendo emerse difficoltà con la Soprintendenza per la definizione delle linee progettuali. Previsto slittamento delle fasi progettuali e, di conseguenza, della procedura di aggiudicazione. Esecuzione lavori prevista dal 29.02.2012 al 31.3.2014 (dilazione fine lavori di 45 mesi)

Valorizzazione turistico-ambientale
(finanziati 2 interventi per € 2.233.000)

Nel 2008 al Comune di **Piacenza d'Adige** è stato finanziato il "*Centro di Educazione Naturalistica e Ambientale per la valorizzazione paesaggistica nell'area della Golena dell'Adige denominata "il Bosco"*" con un contributo di € 1.483.000 su un costo complessivo di € 2.500.000. Il progetto prevede il recupero, la ristrutturazione e l'ampliamento dell'edificio lato ovest della Golena "Il Bosco" per sala polivalente, area verde e parcheggio; la realizzazione di area verde nel centro comunale per il tempo libero e lo sport; infine la ristrutturazione di un edificio polifunzionale con funzione di centro cottura.



Nessun avanzamento: l'amministrazione comunale sta predisponendo delle variazioni al progetto originario e alle modalità di cofinanziamento. Concessa proroga per l'avvio della procedura di aggiudicazione dei lavori. In attesa di inoltro di nuova documentazione progettuale da parte del Comune.

Nel 2010 al Comune di **Pernumia** è stato finanziato il "*Percorso itinerante storico - ambientale dai Colli Euganei al fiume Adige - Vie di terra e di acqua*" con un contributo di € 750.000 su un costo complessivo di € 1.500.000.

Realizzazione di un percorso itinerante storico-ambientale che interessa il territorio dei comuni di Pernumia, San Pietro Viminario, Tribano, Bagnoli di Sopra, Pozzonovo e Anguillara Veneta (lunghezza complessiva km 42). Sono previsti due stralci. Verranno realizzate: segnaletica generale dell'itinerario e relativa ai singoli siti valorizzati; opere di sistemazione argini; sistemazione di sentieri esistenti, punti di sosta attrezzati con panchine e tavoli, passerelle in legno; totem pubblicitari di informazione. Il monitoraggio sull'attuazione dell'opera parte nella sessione di dicembre 2011.



Intesa Programmatica d'Area
BASSO VERONESE E COLOGNESE

IPA

BASSO VERONESE E COLOGNESE



COMUNI:
ALBAREDO D'ADIGE
ANGIARI
BEVILACQUA
BONAVIGO
BOSCHI SANT'ANNA
CASALEONE
CASTAGNARO
CERA
COLOGNA VENETA
CONCAMARISE
GAZZO VERONESE
ISOLA RIZZA
LEGNAGO
MINERBE
NOGARA
OPPEANO
PALU'
PRESSANA
ROVERCHIARA
ROVEREDO DI GUA'
SALIZOLE
SAN PIETRO DI MORUBIO
SANGUINETTO
SORGA'
TERRAZZO
VERONELLA
VILLA BARTOLOMEA

ALTRI ENTI:
PROVINCIA DI VERONA
CONSORZIO PER LO SVILUPPO DEL BASSO VERONESE
A.P.T. N. 13
ASS.NE INDUSTRIALI VERONA
CONFARTIGIANATO VERONA
CONFED. NAZ. ART. E PMI ASS.NE PROV. VERONA
APINDUSTRIA VERONA
ASS.NE ARTIGIANI RIUNITI VERONA
ASS.NE COMMERCianti PROV. VERONA
CGIL—CISL—UIL
C.I.S.A.L.

INTESA PROGRAMMATICA D'AREA BASSO VERONESE E COLOGNESE

Superficie: 792 kmq - Popolazione: 141.119 abitanti (dati Istat 2009)

Comuni appartenenti (27): Albaredo d'Adige, Angiari, Bevilacqua, Bonavigo, Boschi Sant'Anna, Casaleone, Castagnaro, Cerea, Cologna Veneta, Concamarise, Gazzo Veronese, Isola Rizza, Legnago, Minerbe, Nogara, Oppeano, Palu', Pressana, Roverchiara, Roveredo di Gua', Salizzole, San Pietro di Morubio, Sanguinetto, Sorga', Terrazzo, Veronella, Villa Bartolomea

Soggetto responsabile: Provincia di Verona

Via S. Maria Antica, 1 - 3712 Verona (sede operativa: Via delle Franceschine 10 - Verona)

www.provincia.vr.it

tel. 045/9288611 - 045/9288314

fax 045/9288731 - 045/9288320

Contributi regionali assegnati

Nell'Area del Basso Veronese e Colognese, con il metodo della programmazione decentrata, sono stati cofinanziati dalla Regione Veneto 4 interventi, per un contributo complessivo di 2.534.360 euro, come da tabella sotto riportata.

DGR	Soggetto attuatore (beneficiario)	opera finanziata	costo opera	contr. regione	avanzamento lavori
4410/04	Comune di Albaredo d'Adige	Recupero dell'ex casa del fascio quale centro socio-culturale del territorio	1.150.886	577.800	concluso
4197/05	Comune di Legnago	Realizzazione percorso ciclabile "dalle Alpi all'Adriatico" tratto VR sud	1.208.760	906.530	31-12-10: in fase di esecuzione 30-6-11: in fase di esecuzione
3898/06	Comune di Cerea	Valorizzazione delle potenzialità turistiche e congressuali dell'area fieristica della ex perfosfati di Cerea	1.100.000	800.030	31-12-10: in fase di esecuzione 30-6-11: concluso, in rendicontazione
3535/10	Comune di Legnago	Il sole, il papavero e l'acqua. Realizzazione di attrezzature e percorsi per la fruizione del SIC fiume Adige tra Verona Est e Badia Polesine, nei Comuni di Angiari, Legnago, Terrazzo e Villabartolomea	335.000	250.000	30-6-11: in fase progettuale
totale			3.794.646	2.534.360	

Recupero di edifici

(finanziato 1 interventi per € 577.800)

Nel 2004 al Comune di **Albaredo d'Adige** è stato finanziato il "*Recupero dell'ex Casa del fascio quale Centro socio culturale del territorio*" con un contributo di € 577.800 su un costo complessivo di € 1.665.000. Si tratta del recupero dell'edificio già sede municipale e della ristrutturazione del retrostante ex cinema-teatro. Creazione, inoltre, di un parcheggio e di una serie di percorsi che introducono ai nuovi accessi secondari e sistemazione a verde attrezzato.



Intervento concluso in data 31.03.2008

Itinerari ciclabili

(finanziato 1 interventi per € 906.530)

Nel 2005 al Comune di **Legnago** è stata finanziata la "*Realizzazione percorso ciclabile "Dalle Alpi all'Adriatico" tratto VR Sud. (Comuni di: Roverchiara, Angiari, Legnago, Villa Bartolomea, Castagnaro)*" con un contributo di € 906.530 su un costo complessivo dell'intervento di € 1.208.780. Il progetto prevede la realizzazione di un percorso per ciclisti e pedoni di circa 25 km lungo il fiume Adige, immerso nella natura e quindi ad elevato carattere naturalistico, collegato alla viabilità ordinaria e alle altre infrastrutture ciclabili e pedonali già esistenti. Si prevede anche la posa di elementi di arredo come panchine e cestini.



Aggiudicati i lavori in data 12.5.2009 (slittamento di circa 3 mesi), in fase di esecuzione lavori dal 6.4.2009 con ritardi per verifica su modifica tipologia dei sottofondi, per condizioni climatiche avverse e perizia di variante. Prevista conclusione lavori al 30.9.2011 (dilazione fine lavori di 5 mesi). L'avanzamento della spesa è pari al 75%.

Valorizzazione turistico-ambientale
(finanziati 2 interventi per € 1.050.030)

Nel 2006 al Comune di **Cerea** è stata finanziata la " *Valorizzazione delle potenzialità turistiche e congressuali dell'area fieristica della ex polifosfati di Cerea*" con un contributo di € 800.030 su un costo complessivo di € 827.287. L'intervento prevede opere di urbanizzazione e di realizzazione di un'area attrezzata. Il progetto, attraverso infrastrutture di collegamento e servizio, valorizza le aree già completate o in fase di realizzazione che comprendono: centro fieristico Areaexp, centro storico di Cerea, parco naturale delle Vallette, percorso delle Ville.



Intervento (principale) concluso in data 31.12.2009. Le economie saranno utilizzate per le migliorie alle opere realizzate.

Nel 2010 al **Comune di Legnago** è stato finanziato l'intervento " *Il Sole, il papavero e l'acqua. Realizzazione di attrezzature e percorsi per la fruizione del SIC fiume Adige tra Verona Est e Badia Polesine, nei Comuni di Angiari, Legnago, Terrazzo e Villabartolomea*" con un contributo di € 250.000 su un costo complessivo di € 335.000. L'opera prevede il posizionamento di pontili galleggianti con relative passerelle di collegamento, punti di sosta, aree e percorsi didattici, segnaletica stradale, cartelli informativi, arredi, illuminazione. Il monitoraggio sull'attuazione dell'opera parte nella sessione di dicembre 2011.



Intesa Programmatica d'Area
CAMPOSAMPIERESE

IPA

CAMPOSAMPIERESE



COMUNI:
BORGORICCO
CAMPODARSEGO
CAMPOSAMPIERO
LOREGGIA
MASSANZAGO
PIOMBINO DESE
SAN GIORGIO DELLE PERTICHE
SANTA GIUSTINA IN COLLE
TREBASELEGHE
VILLA DEL CONTE
VILLANOVA DI CAMPOSAMPIERO

ALTRI ENTI
PROVINCIA DI PADOVA
UNIONE DEI COMUNI DEL CAMPOSAMPIERESE
UNIONE DEI COMUNI DELL'ALTA PADOVANA
UNINDUSTRIA
CIA
COLDIRETTI
CNA
UPA
ASCOM
CONFESERCENTI
CGIL—CISL—UIL
A.A.T.O. BRENTA
SETA SPA
CONSORZIO SINISTRA MEDIO BRENTA

INTESA PROGRAMMATICA D'AREA CAMPOSAMPIERESE

Superficie: 226 kmq - Popolazione: 97.665 abitanti (dati Istat 2009)

Comuni appartenenti (11): Borgoricco, Campodarsego, Camposampiero, Loreggia, Massanzago, Piombino Dese, San Giorgio delle Pertiche, Santa Giustina in Colle, Trebaseleghe, Villa del Conte, Villanova di Camposampiero

Soggetto responsabile: Unione Comuni del Camposampierese

Piazzetta Dante, 4 - 35912 Camposampiero (PD)

tel. 049/9315631 - fax 049/9315611

www.unionecamposampierese.it

Contributi regionali assegnati

Nell'Area del Camposampierese, con il metodo della programmazione decentrata, sono stati cofinanziati dalla Regione Veneto 2 interventi, per un contributo di 1.622.048 euro, come da tabella sotto riportata.

DGR	Soggetto attuatore (beneficiario)	opera finanziata	costo opera	contributo regione	avanzamento lavori
3671/07	Provincia di Padova	Recupero dell'ex ferrovia militare Treviso-Ostiglia per la realizzazione di un percorso ciclopedonale	1.872.048	872.048	31-12-10: in fase progettuale 30-6-11: in corso di aggiudicazione
3535/10	Federazione dei Comuni del Camposampierese	La via delle risorgive tra ambiente e cultura	1.425.000	750.000	30-6-11: in fase progettuale
totale			3.297.048	1.622.048	

Itinerari ciclabili

(finanziato 1 intervento per € 872.048)

Nel 2007 alla **Provincia di Padova** è stato finanziato il "*Recupero dell'ex ferrovia militare Treviso-Ostiglia per la realizzazione di un percorso ciclo-pedonale*" con un contributo di € 872.048 su un costo complessivo di € 1.872.048.

Il progetto prevede la realizzazione di un percorso per bicicletta lungo il tratto dell'ex ferrovia Treviso-Ostiglia (Comuni di San Giorgio delle Pertiche, Santa Giustina in Colle, Camposampiero, Loreggia, Piombino Dese e Trebaseleghe) con funzione di asse portante per tutti gli altri percorsi ecoturisticici circostanti.



Modificato il cronoprogramma originario per tempistiche espropri.

Avviata procedura di aggiudicazione lavori il 04.5.2011, prevista conclusione il 31.7.2011. L'esecuzione è prevista dal 30.8.2011 al 30.6.2012, la rendicontazione finale entro ottobre 2012.

Valorizzazione turistico-ambientale (finanziato 1 intervento per € 750.000)

Nel 2010 al Comune di **Trebaseleghe** è stato finanziato l'intervento "*La via delle risorgive tra ambiente e cultura*" con un contributo di € 750.000 su un costo complessivo di € 1.425.000.

Il progetto prevede la realizzazione di un sistema di percorsi e itinerari lungo il fiume Draganziolo e lungo il fiume Tergola il cui asse portante è l'itinerario lungo l'ex ferrovia militare Treviso-Ostiglia. L'itinerario crea delle porte di accesso alle aree di risorgiva del fiume Sile, del fiume Muson Vecchio e della palude di Onara, dalla quale prende origine il fiume Tergola, dando luogo ad un sistema di connessione fra le due aree umide a maggiore valenza naturalistica della fascia delle risorgive nella zona dell'alta padovana. L'intervento si compone di 3 parti: 1) Villa del Conte (spazi e percorsi attrezzati e relativo arredo, cartellonistica e piazzole di sosta presso palude Onara); 2) Piombino Dese (percorso pedonale di m 300 in centro storico, opere a verde e opere idrauliche su peschiere, valorizzazione manufatto storico Villa Cornaro); 3) Trebaseleghe (cartellonistica su percorso pedonale di km 9, piazzole di soste-scambio attrezzate, attracchi nel percorso fluviale lungo fiume Draganziolo). Il monitoraggio sull'attuazione dell'opera parte nella sessione di dicembre 2011.



Accolta richiesta di modifica del soggetto attuatore e disposta, con DGR n. 653 del 17.5.2011, riassegnazione del contributo regionale alla Federazione dei Comuni del Camposampierese, nuovo soggetto attuatore, in luogo del Comune di Trebaseleghe.

Intesa Programmatica d'Area
CASTELLANA

IPA CASTELLANA



COMUNI:
ALTIVOLE
CASTELFRANCO VENETO
CASTELLO DI GODEGO
LORIA
RESANA
RIESE PIO X
VEDELAGO

ALTRI ENTI
ASS.NE ARCA—CNA
ASS.NE ARTIGIANATO TREVIGIANO
ASS.NE ASCOM
ASS.NE COLTIVATORI DELLA CASTELLANA
ASS.NE CONFARTIGIANATO A.A.M.T.
ASS.NE CONFESERCENTI
CONFEDERAZIONE ITALIANA AGRICOLTORI
FEDERAZIONE COLTIVATORI DIRETTI
UNINDUSTRIA DI TREVISO

INTESA PROGRAMMATICA D'AREA CASTELLANA

Superficie: 232 kmq - Popolazione: 93.229 abitanti (dati Istat 2009)

Comuni appartenenti (7): Altivole, Castelfranco Veneto, Castello di Godego, Loria, Resana, Riese Pio X, Vedelago

Soggetto responsabile: Comune di Castelfranco Veneto

Via Francesco Maria Preti, 36 - 31033 Castelfranco Veneto (TV)

www.comune.castelfrancoveneto.tv.it

tel. 0423/735596 - fax 0423/735597

Contributi regionali assegnati

Nell'Area della Castellana, con il metodo della programmazione decentrata, è stato cofinanziato dalla Regione Veneto 1 intervento, per un contributo di 1.077.500 euro, come da tabella sotto riportata.

DGR	Soggetto attuatore (beneficiario)	opera finanziata	costo opera	contributo regione	avanzamento lavori
3671/07	Comune di Castello di Godego	Realizzazione di un itinerario turistico lungo il fiume Muson denominato "Sui sentieri degli Ezzelini"	1.570.000	1.077.500	31-12-10: in corso di aggiudicazione 30-6-11: in fase di esecuzione
totale			1.570.000	1.077.500	

Valorizzazione turistico-ambientale
(finanziato 1 intervento per € 1.077.500)

Nel 2007 al Comune di Castello di Godego è stata finanziata la “*Realizzazione di un itinerario turistico lungo il fiume Muson denominato “Sui sentieri degli Ezzelini”*” con un contributo di € 1.077.500 su un costo complessivo di € 1.729.000.

L'intervento riguarda la realizzazione di un percorso attrezzato lungo il corso d'acqua del Muson e del Muson dei Sassi, che attraversa i territori dei Comuni di Riese Pio X, Loria, Castello di Godego, Castelfranco Veneto e Resana; lunghezza complessiva 19 km ca.



Ottenuti tutti i pareri sulla progettazione definitiva, conformità urbanistica e apposizione del vincolo preordinato all'esproprio per lievi modifiche apportate al tracciato.

I lavori sono stati suddivisi in 2 stralci:

1° stralcio: aggiudicati i lavori in data 30.01.2010;

2° stralcio: aggiudicati lavori in data 09.12.2010.

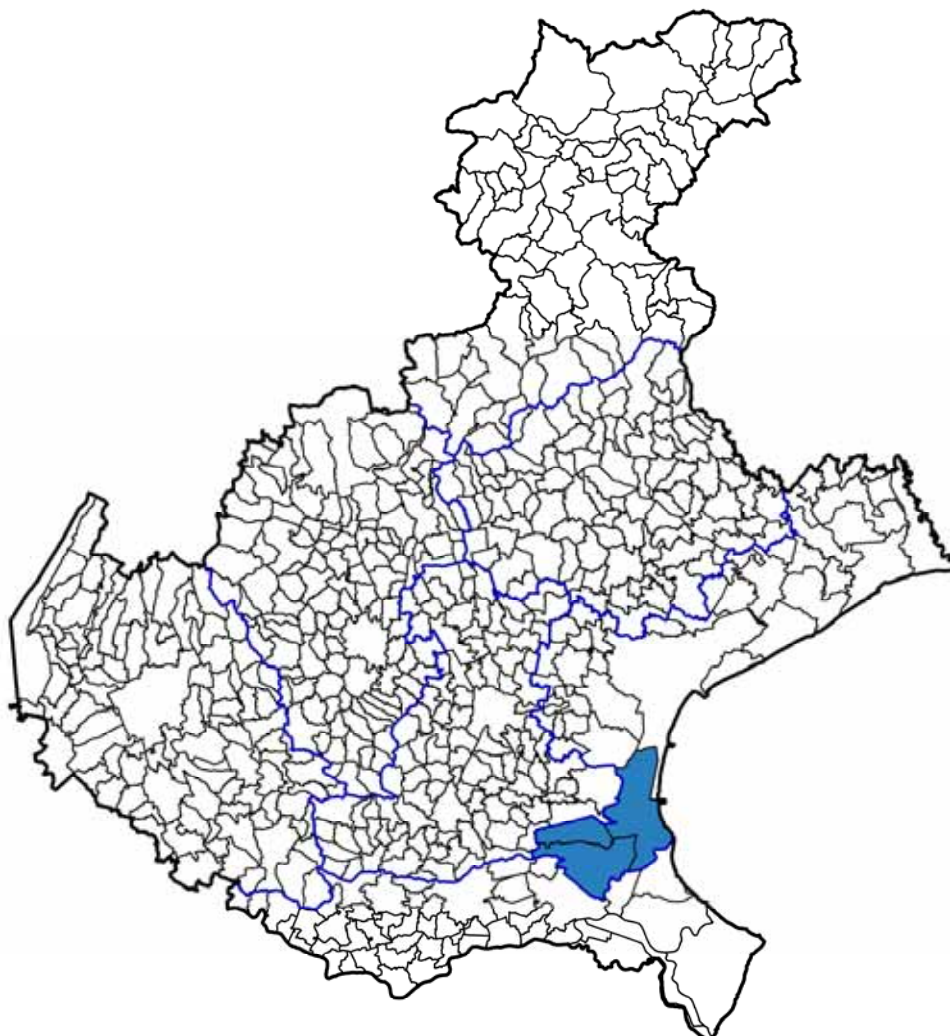
In fase di esecuzione lavori dal 05.4.2011, prevista conclusione il 03.4.2012.

L'avanzamento della spesa realizzata è pari al 22%.

Intesa Programmatica d'Area
CHIOGGIA CAVARZERE CONA

IPA

CHIOGGIA, CAVARZERE E CONA



COMUNI:
CAVARZERE
CHIOGGIA
CONA

ALTRI ENTI:
ASPO—CHIOGGIA
PROVINCIA DI VENEZIA
ACGI (ASS.NE GEN. COOP. ITA)
FEDERCOPECA
LEGACOOOP
COGEVO MARE CHIOGGIA E VENEZIA
CO.VE.AL.LA—CONS. ALLEVATORI LAGUNA
A.S.A.P.—C.C.I.A.A. VENEZIA
FONDAZIONE DELLA PESCA
C.I.A. DI VENEZIA
COLDIRETTI DI VENEZIA
U.P.A. DI VENEZIA
CONFAGRICOLTURA DI CHIOGGIA
ASPOTUR—ASS.NE PORTI TUR. CHIOGGIA
UNINDUSTRIA VENEZIA
CONFESERCENTI DI CHIOGGIA E VENEZIA
CONFARTIFIGIANATO DI CAVARZERE
C.N.A. DI CHIOGGIA E VENEZIA
ASCOM DI CHIOGGIA E VENEZIA
CONFCOOPERATIVE DI VENEZIA
LEGA COOPERATIVE DI VENEZIA
ASS.NE ALBERGATORI DI CHIOGGIA
CGIL—CISL—UIL
COMITATO UTENTI PORTO
UNIVERSITA' DI PADOVA
A.C.E.A.

INTESA PROGRAMMATICA D'AREA CHIOGGIA CAVARZERE CONA

Superficie: 390 kmq - Popolazione: 68.970 abitanti (dati Istat 2009)

Comuni appartenenti (3): Cavarzere, Chioggia, Cona

Soggetto responsabile: Provincia di Venezia

Sede legale: Ca' Corner 2262 San Marco - 30124 Venezia

Sede operativa: Via Sansovino 5 (Centro Servizi 2 - Torre Nord)

www.provincia.venezia.it

tel. 041/2501839- fax 041/72501840

Contributi regionali assegnati


Nell'Area di Chioggia Cavarzere Cona, con il metodo della programmazione decentrata, sono stati cofinanziati dalla Regione Veneto 4 interventi, per un contributo complessivo di 5.233.824 euro, come da tabella sotto riportata.

DGR	Soggetto attuatore (beneficiario)	opera finanziata	costo opera	contributo regione	avanzamento lavori
4410/04	Comune di Chioggia	Realizzazione di un polo agroalimentare con ristrutturazione del mercato ortofrutticolo di Brondolo	3.746.175	1.349.600	concluso
3898/06	ASPO Chioggia	Riqualificazione area vecchio porto di Chioggia di Isola Saloni - Area filtro servizi logistici e supporto all'autostrada del mare	1.850.000	955.974	concluso
3671/07	Comune di Cavarzere	Restauro Palazzo Barbiani - sede municipale	2.750.000	1.500.000	31-12-10: in fase di esecuzione 30-6-11: in fase di collaudo
3955/09	Comune di Chioggia	Progetto di sistemazione e arredo di Corso del Popolo - La Piazza di Chioggia	2.139.500	1.428.250	31-12-10: in fase progettuale 30-6-11: conclusa progettazione
totale			10.485.675	5.233.824	

Recupero di edifici
(finanziati 3 interventi per € 3.805.574)

Nel 2004 al Comune di **Chioggia** è stata finanziata la "*Realizzazione di un polo agroalimentare con ristrutturazione del mercato ortofrutticolo di Brondolo*" con un contributo di € 1.349.600 su un costo complessivo dell'intervento di € 3.746.175.

L'intervento prevede la riorganizzazione della struttura del mercato in termini di edifici (per il miglior sfruttamento dell'impianto) e di funzionamento operativo (ampliamento della gamma merceologica trattata) con spazi adeguati per la commercializzazione dei prodotti ortofrutticoli a bassi costi gestionali.



Intervento concluso in data 10.03.2010.

Nel 2006 all'**ASPO di Chioggia** è stata finanziata la "*Riqualificazione area vecchio porto di Chioggia di Isola Saloni - Area filtro servizi logistici e supporto all'autostrada del mare*" con un contributo di € 955.974 su un costo complessivo di € 1.850.000.

Si tratta della ristrutturazione dell'area servizi attuale con lo spostamento della stessa e adeguamento in ampliamento mediante una nuova palazzina su 2 piani per servizi portuali e uffici amministrativi. L'intervento è mirato a favorire lo sviluppo del Porto per il traffico marittimo a corto raggio.



Intervento concluso in data 15.05.2008

Nel 2007 al Comune di **Cavarzere** è stato finanziato il “Restauro Palazzo Barbiani—sede municipale” con un contributo di € 1.500.000 su un costo complessivo dell’intervento di € 2.750.000. Il progetto riguarda il restauro architettonico e dei particolari decorativi, basato sui documenti esistenti dell’immobile di proprietà del Comune e sede municipale, realizzando la modifica nella destinazione da sede di uffici esclusivamente istituzionali a sede anche di ambienti per attività culturali.



I lavori sono stati aggiudicati il 06.7.2009. L’esecuzione si è conclusa in data 19.11.2011. Collaudo previsto entro 30.7.2011, rendicontazione finale entro il 31.12.2011. L’avanzamento della spesa rispetto al totale complessivo è pari al 97%.

Opere urbane (altri interventi)
(finanziato 1 intervento per € 1.428.250)

Nel 2009 al Comune di **Chioggia** è stato finanziato il “*Progetto di sistemazione e arredo Corso del Popolo - La Piazza di Chioggia*” con un contributo di € 1.428.250 su un costo complessivo di € 2.139.500.

Si tratta del recupero del senso di unità spaziale del Corso limitando e poi eliminando il traffico motorizzato. Il progetto comprende interventi sulla superficie del selciato (5-7% del tracciato), sull’impianto di illuminazione del portico (ora variegato e di scarso impatto visivo), sul plateatico e l’arredo urbano con un sistema modulare ed aggregativo.



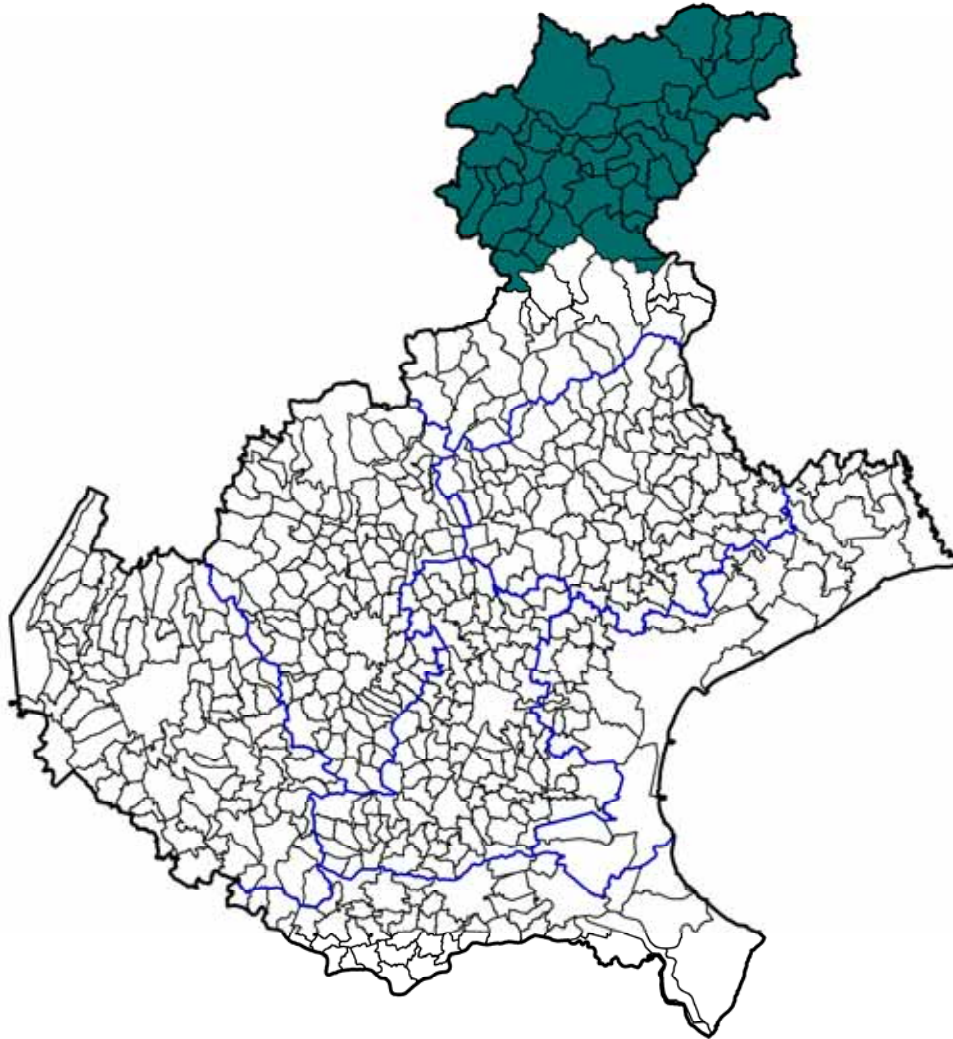
Sottoscritto disciplinare con la Direzione regionale LLP in data 11.6.2010.

L’intervento dovrà passare al vaglio della Commissione di Salvaguardia e della Soprintendenza ai Beni Architettonici e Paesaggistici.

L’aggiudicazione lavori è prevista nel periodo dal 22.12.2011 al 30.6.2012, mentre per l’esecuzione dei lavori le date indicate sono dal 01.9.2012 al 01.3.2014. L’avanzamento della spesa è pari al 1%.

Intesa Programmatica d'Area
DOLOMITI VENETE

IPA DOLOMITI VENETE



COMUNI:

AGORDO
ALLEGHE
AURONZO DI CADORE
BORCA DI CADORE
CALALZO DI CADORE
CANALE D'AGORDO
CASTELLAVAZZO
CENCENIGHE AGORDINO
CIBIANA DI CADORE
COLLE SANTA LUCIA
COMELICO SUPERIORE
CORTINA D'AMPEZZO
DANTA
DOMEGGE DI CADORE
FALCADE
FORNO DI ZOLDO
GOSALDO
LA VALLE AGORDINA
LIVINALLONGO DEL COL DI LANA
LONGARONE
LORENZAGO DI CADORE
LOZZO DI CADORE

OSPITALE DI CADORE
PERAROLO DI CADORE
PIEVE DI CADORE
RIVAMONTE AGORDINO
ROCCA PIETORE
SAN NICOLÒ DI COMELICO
SAN PIETRO DI CADORE
SAN TOMASO AGORDINO
SAN VITO DI CADORE
SANTO STEFANO DI CADORE
SAPPADA
SELVA DI CADORE
SOVERZENE
TAIBON AGORDINO
VALLADA AGORDINA
VALLE DI CADORE
VIGO DI CADORE
VODO DI CADORE
VOLTAGO AGORDINO
ZOLDO ALTO
ZOPPE' DI CADORE

ALTRI ENTI:

C.M. CADORE-LONG-ZOLDO
C.M. VALLE DEL BOITE
C.M. AGORDINA
C.M. DEL CADORE CENTRALE
C.M. DEL COMELICO E SAPPADA
PROVINCIA DI BELLUNO
A.S.C.O.M.
CGIL - CISL - UIL
ASS.NE INDUSTRIALI PROV. BL
UNIONE PROV. AGRICOLTORI
FED. PROV. COLT. DIRETTI PROV. BL
UNIONE PROV. COOPERATIVE BL
A.P.P.I.A. - CNA BL
UNIONE ART. E PICCOLA IND. BL
ENAIIP VENETO
LEGA COOP VENETO
ARCFAPO (Regole Candide, Padola, Casamazza-
gno, Casada, Costalissoio, S.Stefano, Campolon-
go, Costa, Valle, Presenaio, S. Nicolò, Castalta)
UNICREDIT BANCA SPA
BANCA POP. DELL'ALTO ADIGE
CONSORZIO TUR. COMELICO-SAPPADA

INTESA PROGRAMMATICA D'AREA DOLOMITI VENETE

Superficie: 2.333 kmq - Popolazione: 68.775 abitanti (dati Istat 2009)

Comuni appartenenti (43): Agordo, Alleghe, Auronzo di Cadore, Borca di Cadore, Calalzo, Canale d'Agordo, Castellavazzo, Cencenighe Agordino, Cibiana di Cadore, Colle Santa Lucia, Comelico Superiore, Cortina d'Ampezzo, Danta, Domegge di Cadore, Falcade, Forno di Zoldo, Gosaldo, La Valle Agordina, Livinallongo del Col di Lana, Longarone, Lorenzago di Cadore, Lozzo di Cadore, Ospitale di Cadore, Perarolo di Cadore, Pieve di Cadore, Rivamonte Agordino, Rocca Pietore, San Nicolò di Comelico, San Pietro di Cadore, San Tomaso Agordino, San Vito di Cadore, Santo Stefano di Cadore, Sappada, Selva di Cadore, Soverzene, Taibon Agordino, Vallada Agordina, Valle di Cadore, Vigo di Cadore, Vodo di Cadore, Voltago Agordino, Zoldo Alto, Zoppe di Cadore

Soggetto responsabile: Comunità Montana Agordina

Via IV Novembre 2 – 32021 Agordo (BL)

www.agordino.bl.it - tel. 0437/62390 – fax 0437/62043

Contributi regionali assegnati

Nell'Area delle Dolomiti Venete, con il metodo della programmazione decentrata, sono stati cofinanziati dalla Regione Veneto 12 interventi, per un contributo complessivo di 13.788.340, come da tabella sotto riportata.

DGR	Soggetto attuatore (beneficiario)	opera finanziata	costo opera	contributo regione	avanzamento lavori
4410/04	Comunità M. Cadore Longaronese Zoldo	Progetto integrato: valorizzazione turistico-ambientale del territorio	1.860.093	1.423.500	concluso
4197/05	Comune di Auronzo di Cadore	Riqualificazione Compr. sciistico Monte Agudo. Realizzazione impianto di risalita Taiarezze-Malon	2.925.000	1.500.000	concluso
4197/05	Comune di Comelico Superiore	Ampliamento e ammodernamento area sciabile in Pado-la di Comelico Superiore. Pista da sci denominata Campo	1.005.402	754.050	30-6-11: in corso di aggiudicazione
3671/07	Comune di Selva di Cadore	Realizzazione di un fabbricato da destinare a centro servizi polifunzionale finalizzato allo sviluppo turistico del territorio dell'Alto Agordino	900.000	585.000	30-6-11: in fase di esecuzione
3671/07	Comunità Montana della Valle del Boite	Completamento itinerario ciclo-pedonale "La lunga via delle Dolomiti" di collegamento tra i Comuni di Vodo di Cadore, Borca di Cadore, S.Vito di Cadore, Cortina d'Ampezzo - 3° stralcio	1.017.630	819.290	31-12-10: in fase di collaudo 30-6-11: concluso
4081/08	Comunità M. Cadore Longaronese Zoldo	Progetto integrato di sviluppo locale - Percorso dei Sagra-ti Storico Religiosi - Comuni di Castellavazzo, Colle S. Lucia, Forno di Zoldo, La Valle Agordina, Soverzene, Taibon Agordino, Zoppè di Cadore	1.726.200	1.451.000	31-12-10: in fase progettuale 30-6-11: in corso di aggiudicazione
4081/08	Comune di Agordo	Realizzazione di impianto comprensoriale di atletica leggera in località Polane del Comune di Agordo	700.000	584.500	31-12-10: in fase progettuale 30-6-11: in fase di esecuzione
4081/08	Comune di Valle di Cadore	Nuovo centro coperto per il mercato comprensoriale dei prodotti tipici del territorio	2.291.079	1.483.000	30-6-11: in fase progettuale
4081/08	Comune di Sappada	Opere di riqualificazione ambientale e valorizzazione antichi nuclei abitativi di Sappada	2.750.000	1.483.000	31-12-10: in fase progettuale 30-6-11: aggiudicato
3955/09	Comune di Lozzo di Cadore	La traversata del centro Cadore. Progetto integrato di sviluppo turistico del centro Cadore attraverso il recupero e la valorizzazione di itinerari a fondovalle e la messa in rete dei luoghi di eccellenza paesaggistica, storico-culturale, naturalistica	1.829.270	1.477.500	30-6-11: in fase progettuale
3955/09	Comune di Colle Santa Lucia	Il sito minerario del "Fursil": recupero a fini turistico-culturali della galleria mineraria Breda e realizzazione del centro visita	1.580.000	1.477.500	30-6-11: in fase progettuale
3535/10	Comune di Canale d'Agordo	Percorso religioso e turistico-naturalistico nelle Dolomiti Venete lungo la "Via dei papi"	883.000	750.000	30-6-11: In fase progettuale
totale			19.467.675	13.788.340	

Valorizzazione turistico-ambientale
(finanziati 7 interventi per € 9.380.500)

Nel 2004 alla **Comunità Montana Cadore Longaronese Zoldo** è stato finanziato il progetto integrato di " *Valorizzazione turistico ambientale del territorio*" con un contributo di € 1.423.500 su un costo complessivo di € 1.860.093.

Il progetto, per la sua fase attuativa, è stato suddiviso in 16 interventi per consentire una miglior rilevazione delle fasi di avanzamento.

1) Percorso storico archeologico e naturalistico della Gardona - Castello Lavazzo - (contributo € 71.139)

Sistemazione dei percorsi esistenti in un itinerario ad anello che va a toccare tutte le emergenze di maggior rilievo con creazione di aree di sosta per gli autoveicoli, pulitura e messa in sicurezza della torre e del muro difensivo della Gardona.



Intervento concluso in data 30.11.2007

2) Parcheggio a servizio della rete sentieristica a Podenzoi - Castello Lavazzo - (contributo € 61.922)

Creazione di una zona di sosta per i veicoli (almeno 10) strutturata in modo da consentire un facile accesso in un luogo strategicamente importante quale punto di partenza di numerosi itinerari escursionistici.



Intervento concluso in data 28.7.2007

3) Completamento e miglioramento del collegamento viario Stavel-Pianezze, ai fini della valorizzazione turistico-ambientale della Borgata di Pianezze - Comune di Cibiana - (contributo € 179.146)

Sistemazione del collegamento che si diparte dall'attuale Strada Provinciale per l'accesso alla borgata di Pianezze (abitato di origini antiche situato a monte dell'asse viario) in forma compatibile con il delicato contesto ambientale del percorso.



Intervento concluso in data 23.02.2009

4) Lavori per la realizzazione di un'area ricreativa a Forno di Zoldo (contributo € 176.016)

Opere di trasformazione di una zona ad immediata accessibilità turistica in area a verde attrezzato polifunzionale, con creazione di area per il gioco dei bambini, spazio centrale con tribuna per piccoli spettacoli, parcheggio veicolare e tracciato ciclo-pedonale lungo l'argine.



Intervento concluso in data 14.7.2007

5) Manutenzione straordinaria fabbricato Pian dei Pez - Forno di Zoldo - (contributo € 101.705)

Adeguamento funzionale (impianto elettrico, idro-termo-sanitario e locale cucina nonchè servizi) di un fabbricato utilizzato come casa-campeggio per lo svolgimento di settimane bianche e verdi da parte delle scolaresche.

Intervento concluso in data 13.7.2007

6) *Interventi di sistemazione della rete sentieristica a Forno di Zoldo (contributo € 22.918)*

Ripristino di percorsi pedonali mediante sistemazione dei sentieri esistenti con realizzazioni ex-novo ove non presenti. Creazione di scalinature in legname nei tratti di maggiore pendenza e inserimento di arredi quali panchine, frecce direzionali, tabelle e pannelli illustrativi.



Intervento concluso in data 31.12.2007

7) *Interventi di adeguamento, ripristino e ricomposizione ambientale in località Pralongo - Ospitale di Cadore - (contributo € 42.705)*. Riqualificazione di un'area utilizzata come campo scuola estivo con recupero del corpo fabbricato principale per cucina, magazzini e altri servizi. Inoltre, realizzazione di un parco giochi, miglioramento dei sentieri esistenti e creazione di un'area sosta attrezzata con tavoli e panchine.



Intervento concluso in data 31.12.2007

8) *Valorizzazione turistico-ambientale della frazione di Davestra: sistemazione rete sentieristica e recupero zona archeologica di Paluch - Ospitale di Cadore - (contributo € 62.349)*. Realizzazione di un'area attrezzata per bambini e di un parcheggio, ripulitura di uno spiazzo nei pressi del sito archeologico (per miglior fruibilità) e collegamento della forgia di epoca medioevale con l'abitato mediante una rete sentieristica.



Intervento concluso in data 31.12.2007

9) Sistemazione della rete sentieristica di Soverzene (contributo € 43.559)

Recupero di un percorso esistente e delle emergenze storiche (vedetta di epoca romana e fornace da calce) con posizionamento lungo i sentieri di panchine, tavoli (nei punti sosta panoramici), tabelle e cartelli descrittivi del percorso e delle emergenze storiche.



Intervento concluso in data 31.12.2007

10) Sistemazione area camper e parcheggi in località Palafavera - Zoldo Alto - (contributo € 142.350)

Creazione di un'area attrezzata con 20 aree sosta per camper, 44 posti auto, passerella pedonale di collegamento ed inserimento di elementi quali le piantumazioni arbustive ed arboree, prese dell'acquedotto, vasche per lo scarico e punti luce.



Intervento concluso in data 07.11.2008

11) Ripristino della funzionalità del sentiero Mas di Sabe Iral Ru sech - Zoldo Alto (contributo € 30.249).

Collegamento (anche ciclabile) con punti di elevato interesse naturalistico. Le opere riguardano la miglior percorribilità nonché il posizionamento di arredi quali panchine, tabelle illustrative e frecce direzionali.



Intervento concluso in data 31.12.2007

12) Realizzazione di un'area ricreativa turistica in loc. Pian - Zoppè di Cadore (contributo € 20.071)

Creazione di un luogo di sosta e svago con recinzione e inserimento di elementi di arredo quali tavoli, panche, posti fuoco e piccolo parcheggio (3 posti auto). Spazio particolarmente adatto per chi utilizza il tratto di strada adiacente per raggiungere i luoghi di partenza di percorsi di montagna.



Intervento concluso in data 31.12.2007

13) Recupero mediante ricostruzione di un mulino ad acqua in loc. Riva del Ponte - Zoppè di Cadore - (contributo € 146.905)

Ripristino di un mulino di tipo bi-albero andato distrutto con le alluvioni del 1890 e del 1966 che merita di essere valorizzato a scopo prevalentemente culturale e didattico-divulgativo in quanto elemento di rilievo dell'economia locale dei secoli scorsi.



Intervento concluso in data 31.12.2007

14) Completamento piazzola attrezzata eliporto - Zoldo Alto - (contributo € 83.702)

L'abilitazione al volo notturno dell'elisuperficie esistente (messa a norma) permette di usufruire di tempestive operazioni di soccorso, oltre alla disponibilità di un punto attrezzato per voli turistici in una zona dotata di maggior offerta di escursioni con maggior margine di sicurezza.



Intervento concluso in data 11.12.2008

15) Interventi di sistemazione della rete sentieristica a Zoppè di Cadore (contributo € 60.641)

Opere per la fruibilità, agli abitanti del luogo e ai turisti, di alcuni sentieri di rilievo anche naturalistico e paesaggistico che collegano le frazioni limitrofe ed i boschi che le circondano. Inserimento di tabelle descrittive e panchine.



Intervento concluso in data 31.12.2007

16) Cadore-Longarone-Zoldo: segnaletica e cartellonistica per la valorizzazione turistico-ambientale del territorio - Castello Lavazzo - Forno di Zoldo - Ospitale di Cadore - Soverzene - Zoldo Alto - Zoppè di Cadore - (contributo € 178.121)

Installazione di bacheche all'ingresso di ogni centro abitato per la descrizione di luoghi e servizi, cartelli indicatori della sentieristica, tabelloni a carattere storico-culturale nei punti notevoli e a scritte mobili per disponibilità ricettiva e di attrezzature turistiche (piste e parcheggi).



Intervento concluso in data 16.01.2009

Nel 2007 al Comune di **Selva di Cadore** è stata finanziata la " *Realizzazione di un fabbricato da destinare a Centro servizi polifunzionale (Kinderheim, bar-ristoro, attività logistico amministrativa e servizi di supporto alle attività sportive) finalizzato allo sviluppo turistico del territorio dell'Alto Agordino*" con un contributo di € 585.000 su un costo complessivo di € 900.000.

L'intervento costituisce parte di un progetto generale di riqualificazione del complesso sportivo esistente; è un'iniziativa di interesse sovracomunale nel settore dello sviluppo turistico e di valorizzazione delle risorse paesaggistiche, che coinvolge i comuni limitrofi (in particolare Santa Lucia e Zoldo Alto).



Ritardo nell'attuazione dell'intervento dovuto a variante progettuale e conseguente proroga. Fase di aggiudicazione conclusa il 16.12.2010. In fase di esecuzione lavori, con previsione di conclusione per il 15.9.2012 (dilatazione complessiva 28 mesi). L'avanzamento della spesa è al 4%.

Nel 2008 alla **Comunità Montana Cadore Longaronese Zoldo** è stato finanziato il " *Progetto integrato di sviluppo locale - Percorsi dei Sagrati Storico Religiosi - Comuni di Castellavazzo, Colle S. Lucia, Forno di Zoldo, La Valle Agordina, Soverzene, Taibon Agordino, Zoppè di Cadore*" con un contributo di € 1.451.000 su un costo complessivo di € 1.726.200.

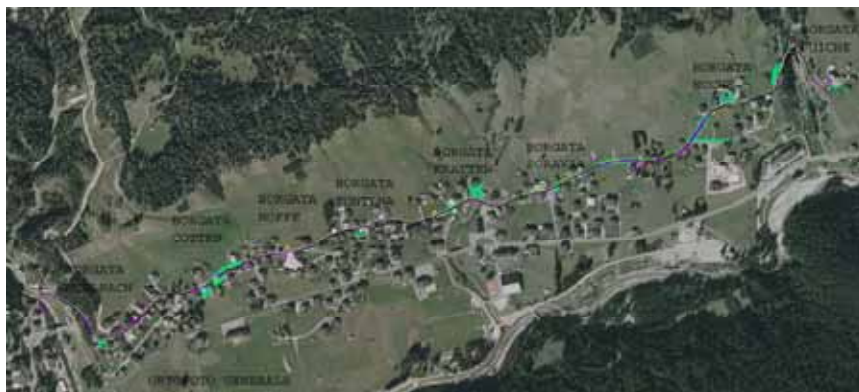
Si tratta di intervento di recupero dei centri storici e urbani, rivolto alle aree pubbliche centrali che coincidono pressoché ovunque con le principali Chiese, aree deputate a molteplici funzioni essenziali per il mantenimento delle popolazioni sui territori montani e per lo sviluppo locale (5 interventi su 7 sono di completamento).



Approvata la progettazione definitiva con modifiche alle opere: stralciata la parte di intervento su Soverzene, la relativa quota dei costi è stata assorbita dagli altri Comuni. Chiesta proroga di 6 mesi e suddivisione dell'aggiudicazione dei lavori in due distinte procedure per non rallentare ulteriormente i lavori localizzati su versanti diversi. Avvio procedura di aggiudicazione il 30.6.2011, prevista conclusione procedura il 08.8.2011. L'esecuzione dei lavori è prevista dal 01.9.2011 al 30.4.2013 (dilatazione complessiva di 45 mesi). L'avanzamento della spesa è al 1%.

Nel 2008 al Comune di **Sappada** è stato finanziato l'intervento " *Opere di riqualificazione ambientale e valorizzazione antichi nuclei abitativi di Sappada* " con un contributo di € 1.483.000 su un costo complessivo di € 2.750.000.

L'intervento è volto alla valorizzazione delle potenzialità turistiche, commerciali e culturali, con recupero del tessuto urbano e restauro degli spazi pubblici con particolare interesse alla vecchia strada di collegamento dei nuclei abitativi (materiali: pietra e legno) e alla riqualificazione di elementi di degrado a ridosso degli stessi.



Aggiudicazione lavori in data 18.4.2011. Slitta l'inizio esecuzione lavori, in quanto subordinato alla approvazione delle campionature dei materiali da parte della Soprintendenza ai beni ambientali, la quale si è riservata di esaminare ed approvare esplicitamente i materiali previsti per le pavimentazioni e lavorazioni principali prima che si proceda alla stipula del contratto. Prevista esecuzione lavori dal 01.10.2011 al 30.10.2012 (dilazione fine lavori di 13 mesi).

Nel 2008 al Comune di **Valle di Cadore** è stato finanziato il " *Nuovo centro coperto per il mercato comprensoriale dei prodotti tipici del territorio* " con un contributo di € 1.483.000 su un costo complessivo di € 2.291.079.

Si tratta del recupero di un'area in posizione centrale, con il riadattamento di un impianto sportivo ricreativo polivalente in degrado trasformato in ampio spazio attrezzato per un mercato coperto, parcheggio, percorsi pedonali e terrazze panoramiche.



Nessun avanzamento. Concessa proroga al 30.6.2011 del termine per avvio delle procedure di aggiudicazione, termine decorso nell'inattività del soggetto beneficiario. Si prevede l'avvio del procedimento di revoca del contributo.

Nel 2009 al Comune di **Lozzo di Cadore** è stata finanziata " *La traversata del Centro Cadore. Progetto integrato di sviluppo turistico del Centro Cadore attraverso il recupero e la valorizzazione di itinerari a fondo valle e la messa in rete dei luoghi di eccellenza paesaggistica, storico-culturale, naturalistica* " con un contributo di € 1.477.500 su un costo complessivo dell'intervento di € 1.829.270.

Il progetto intende creare un percorso unitario a bassa quota da Auronzo a Valle di Cadore lungo sentieri, mulattiere e strade già esistenti. Sistemazione di percorsi, loro messa in sicurezza, posizionamento della segnaletica, apertura punti panoramici, zone parcheggio e luoghi per la sosta temporanea lungo l'itinerario



Nessun avanzamento. L'intervento è in ritardo (attualmente approvato solo progetto preliminare, definitivo ancora da avviare). Previsto avvio aggiudicazione dei lavori il 28.12.2011, fine procedura il 31.3.2012. Previsioni di esecuzione lavori dal 30.4.2012 al 30.11.2013 (dilazione fine lavori di 31 mesi).

Nel 2009 al Comune di **Colle Santa Lucia** è stato finanziato l'intervento " *Il sito minerario del "Fursil": recupero a fini turistico culturali della galleria mineraria Breda e realizzazione del centro visita* " con un contributo di € 1.477.500 su un costo complessivo dell'intervento di € 1.580.000. Le opere consistono nel recupero di un tratto di m. 300 di galleria con ripristino del percorso esterno a binari rotabili fino alla partenza del trenino elettrico; del consolidamento e recupero del tratto di galleria per raggiungere l'antica camera di coltivazione, dove allestire un cantiere didattico di scavo; infine, costruzione di parte dell'edificio per centro visite e realizzazione di opere di collegamento.



Progettazione esecutiva in corso.

L'aggiudicazione dei lavori è prevista per il periodo dal 31.8.2011 al 30.9.2011, l'esecuzione lavori dal 30.10.2011 al 31.7.2013 (dilazione fine lavori di 35 mesi).

Nel 2010 al Comune di **Canale d'Agordo** è stato finanziato l'intervento "*Percorso religioso e turistico-naturalistico nelle Dolomiti Venete lungo la "Via dei papi"*" con un contributo di € 750.000 su un costo complessivo di € 883.000.

Il progetto consiste in interventi di adeguamento della cantieristica (suddivisi in varie tipologie) e di realizzazione sia di aree di accesso al percorso che di piazzole di sosta attrezzate. Collegamento di numerose singolarità religiose, naturalistiche, paesaggistiche e turistiche, in genere localizzate lungo il percorso o a breve distanza. La lunghezza complessiva dell'itinerario è di 117 km, di cui 11 km sono interessati dall'intervento.

Il monitoraggio sull'attuazione dell'opera parte con la sessione di dicembre 2011.



Impianti sportivi

(finanziati 3 interventi per € 2.380.550)

Nel 2005 al Comune di **Auronzo** è stata finanziata la "*Riqualificazione Comprensorio sciistico Monte Agudo. Realizzazione impianto di risalita Taiarezze - Malon*" con un contributo di € 1.500.000 su un costo iniziale di € 2.925.000 (incrementato ad € 6.350.000 grazie ad un ulteriore finanziamento di € 1.367.586 con del. CIPE n. 40 del 2004).

L'intervento riguarda la realizzazione di una nuova seggiovia quadriposto ad agganciamento automatico nel comprensorio sciistico del Monte Agudo: opera ritenuta strategica per il rilancio del turismo invernale nel Cadore Centrale, dove Auronzo rappresenta l'elemento di traino da valorizzare.



Intervento concluso in data 31.12.2009.

Nel 2005 al Comune di **Comelico Superiore** è stato finanziato l'intervento " *Ampliamento e ammodernamento area sciabile in Padola di Comelico Superiore. Pista da sci denominata Campo.* ", con un contributo di € 754.050 su un costo complessivo di € 1.005.402.


Il progetto punta al miglioramento dell'offerta turistica invernale con l'ampliamento dell'attuale area sciistica di Padola in un intervento che mira a soddisfare le esigenze tecniche di percorribilità e sicurezza contenendo e riducendo l'impatto dell'opera sull'ambiente.



Alcuni imprevisti hanno condotto a ritardi per l'approvazione della progettazione in Provincia. L'intervento è strettamente collegato con quello di innevamento artificiale della pista (oggetto di altro finanziamento). In corso di aggiudicazione. L'esecuzione dei lavori è prevista dal 01.8.2011 al 15.6.2012. Nessun avanzamento della spesa realizzata.

Nel 2008 al Comune di **Agordo** è stata finanziata la " *Realizzazione di un impianto comprensoriale di atletica leggera in località Polane del Comune di Agordo* " con un contributo di € 584.500 su un costo complessivo dell'intervento di € 700.000.

Le opere consistono nella realizzazione di un impianto comprensoriale di atletica leggera presso l'attuale campo di calcio comunale, con finalità di attrarre turismo anche di natura sportiva (ritiri estivi di società di calcio, hockey o altro), anche attraverso l'organizzazione di eventi sportivi di livello nazionale e provinciale.



Aggiudicazione dei lavori conclusa il 09.6.2011, esecuzione iniziata il 13.6.2011 con previsista conclusione il 09.11.2011. Non c'è avanzamento della spesa sostenuta in quanto la progettazione è stata redatta dall'ufficio tecnico comunale.

Itinerari ciclabili

(finanziato 1 intervento per € 819.290)

Nel 2007 alla **Comunità Montana Valle del Boite** è stato finanziato il "*Completamento itinerario ciclo-pedonale "La lunga via delle Dolomiti" di collegamento tra i comuni di Vodo di Cadore, Borca di Cadore, S. Vito di Cadore, Cortina d'Ampezzo - 3° stralcio*" con un contributo di € 819.290 su un costo complessivo dell'intervento di € 1.017.630.

Il progetto migliora la rete di servizi ai turisti in contesti di valenza ambientale e culturale mediante la realizzazione di tratti ciclo-pedonali e collegamenti di percorsi già esistenti.

Il tracciato complessivo, disegnato lungo il percorso della vecchia ferrovia delle Dolomiti, parte dalla Stazione di Calalzo (veduta delle Marmarole) per entrare ben presto nella Valle del torrente Boite (vista dell'Antelao e del Pelmo); la pista prosegue verso la valle di Borca di Cadore e San Vito (sfondo delle Tofane) per poi correre tra i prati di Cortina d'Ampezzo, attraversare il valico di Cima Banche per entrare nell'Alto Adige (veduta del Cristallo e poi delle Tre Cime di Lavaredo) e concludersi alla Stazione di Dobbiaco.



Intervento concluso in data 27.7.2009, effettuati collaudo e rendicontazione finale.

Intesa Programmatica d'Area
MEDIO BRENTA

IPA MEDIO BRENTA



COMUNI:

CAMPO SAN MARTINO
CAMPODORO
CARMIGNANO DI BRENTA
CITTADELLA
CURTAROLO
FONTANIVA
GALLIERA VENETA
GAZZO
GRANTORTO
LIMENA
PIAZZOLA SUL BRENTA
SAN GIORGIO IN BOSCO
SAN MARTINO DI LUPARI
SAN PIETRO IN GU'
TOMBOLO
VIGODARZERE
VILLAFRANCA PADOVANA

ALTRI ENTI

PROVINCIA DI PADOVA
UNIONE DEI COMUNI DEL BRENTA
CONFINDUSTRIA
ASCOM
CIA
CNA
COLDIRETTI
UPA
CGIL—CISL—UIL

INTESA PROGRAMMATICA D'AREA MEDIO BRENTA

Superficie: 338 kmq - Popolazione: 140.871 abitanti (dati Istat 2009)

Comuni appartenenti (17): Campo San Martino, Campodoro, Carmignano di Brenta, Cittadella, Curtarolo, Fontaniva, Galliera Veneta, Gazzo, Grantorto, Limena, Piazzola sul Brenta, San Giorgio in Bosco, San Martino di Lupari, San Pietro in Gù, Tombolo, Vigodarzere, Villafranca Padovana

Soggetto responsabile: Unione dei Comuni Padova Nordovest
Viale S. Camerini, 3 - 35016 Piazzola sul Brenta (PD)
www.unionedeicomunipadovanordovest.it
tel. 049/9697911 - fax 049/9697930

Contributi regionali assegnati

Nell'Area del Medio Brenta, con il metodo della programmazione decentrata, sono stati cofinanziati dalla Regione Veneto 2 interventi, per un contributo complessivo di 2.746.500 euro, come da tabella sotto riportata.

DGR	Soggetto attuatore (beneficiario)	opera finanziata	costo opera	contributo regione	avanzamento lavori
4081/08	Provincia di Padova	Recupero dell'ex ferrovia militare Treviso - Ostiglia per la realizzazione di un percorso ciclo pedonale - Lotto B	1.833.557	1.269.000	30-6-11: in fase progettuale
3955/09	Comune di Fontaniva	Sistemazione Villa Borromeo per museo agricolo - 2° stralcio	1.960.000	1.477.500	30-6-11: in fase progettuale
totale			3.793.557	2.746.500	

Itinerari ciclabili

(finanziato 1 intervento per € 1.269.000)

Nel 2008 alla **Provincia di Padova** è stato finanziato il "*Recupero dell'ex ferrovia militare Treviso - Ostiglia per la realizzazione di un percorso ciclo-pedonale - Lotto B*" con un contributo di € 1.269.000 su un costo complessivo di € 1.833.57.

Il progetto prevede il completamento della parte padovana di recupero e valorizzazione dell'ex linea ferroviaria Treviso-Ostiglia con realizzazione di una pista ciclo-pedonale che consente di collegare una molteplicità di centri storico-culturali e beni paesaggistici creando opportunità turistiche.



Nessun avanzamento, intervento ancora in fase di progettazione definitiva. La Direzione regionale Infrastrutture ha accordato proroghe per l'aggiudicazione dei lavori, la cui previsione di avvio è indicata al 30.9.2011 e di conclusione al 30.11.2011. L'esecuzione dei lavori è prevista dal 01.01.2012 al 31.7.2013 (dilazione dei lavori di 37 mesi). Nessun avanzamento della spesa.

Recupero di edifici

(finanziato 1 intervento per € 1.423.500)

Nel 2009 al Comune di **Fontaniva** è stata finanziata la "*Sistemazione Villa Borromeo per museo agricolo— 2° stralcio*" con un contributo di € 1.477.500 su un costo complessivo di € 1.960.000. Si tratta di uno stralcio comprendente il consolidamento della loggia ottocentesca, la realizzazione di nuovi impianti (elettrico, idrotermosanitario), i restauri interni ed esterni: marmorini, stucchi, infissi, pavimenti, giardino e posti auto. Destinazione del museo ad allestimenti permanenti e temporanei con dotazione di struttura ricettiva.



Nessun avanzamento. Il ritardato inizio dell'intervento è motivato dal fatto che la cantierabilità è legata all'effettivo completamento del 1° stralcio, che risulta in via di ultimazione. L'aggiudicazione è prevista per il periodo dal 30.11.2011 al 30.3.2012, l'esecuzione dei lavori dal 30.5.2012 al 30.12.2013 (dilazione fine lavori di 32 mesi). Avanzamento della spesa pari al 1%.

Intesa Programmatica d'Area
MIRANESE

IPA MIRANESE



COMUNI:
MARTELLAGO
MIRANO
NOALE
SALZANO
SANTA MARIA DI SALA
SCORZE' •

ALTRI ENTI:
PROVINCIA DI VENEZIA
CCIAA DI VENEZIA
UNINDUSTRIA VENEZIA
EUROSPORTELO VENETO
ASS.NE ARTIGIANI—CONFARTIGIANATO
CONFED. NAZ. DELL'ARTIGIANATO E DELLE PMI
CONFEDER. ITALIA AGRICOLTORI
UNIONE PROVINCIALE AGRICOLTORI
FEDER. PROV. COLTIVATORI DIRETTI
CGIL - CISL - UIL DI VENEZIA E ZONALE
CONFCOMMERCIO
CONFESERCENTI
ASS.NE VENEZIANA ALBERGATORI
A.C.E.A.
UNINE PROV. ALBERGATORI DI VENEZIA

INTESA PROGRAMMATICA D'AREA MIRANESE

Superficie: 184 kmq - Popolazione: 139.334 abitanti (dati Istat 2009)

Comuni appartenenti (7): Martellago, Mirano, Noale, Salzano, Santa Maria di Sala, Scorze', Spinea

Soggetto responsabile: Provincia di Venezia

Sede legale: Ca' Corner 2262 san Marco - 30124 Venezia

Sede operativa: Via Sansovino 5 (Centro Servizi 2 - Torre Nord)

www.provincia.venezia.it

tel. 041/2501839 - fax 041/2501840

Contributi regionali assegnati

Nell'Area del Miranese, con il metodo della programmazione decentrata, è stato cofinanziato dalla Regione Veneto 1 intervento, per un contributo di 446.250 euro, come da tabella sotto riportata.

DGR	Soggetto attuatore (beneficiario)	opera finanziata	costo opera	contributo regione	avanzamento lavori
3535/10	Comune di Scorzè	Itinerario lungo l'argine del fiume Dese	525.000	446.250	30-6-11: in fase progettuale
totale			525.000	446.250	

Valorizzazione turistico-ambientale
(finanziato 1 intervento per € 446.250)

Nel 2010 al Comune di **Scorzè** è stato finanziato l'intervento "*Itinerario lungo l'argine del fiume Dese*" con un contributo di € 446.250 su un costo complessivo di € 525.000.

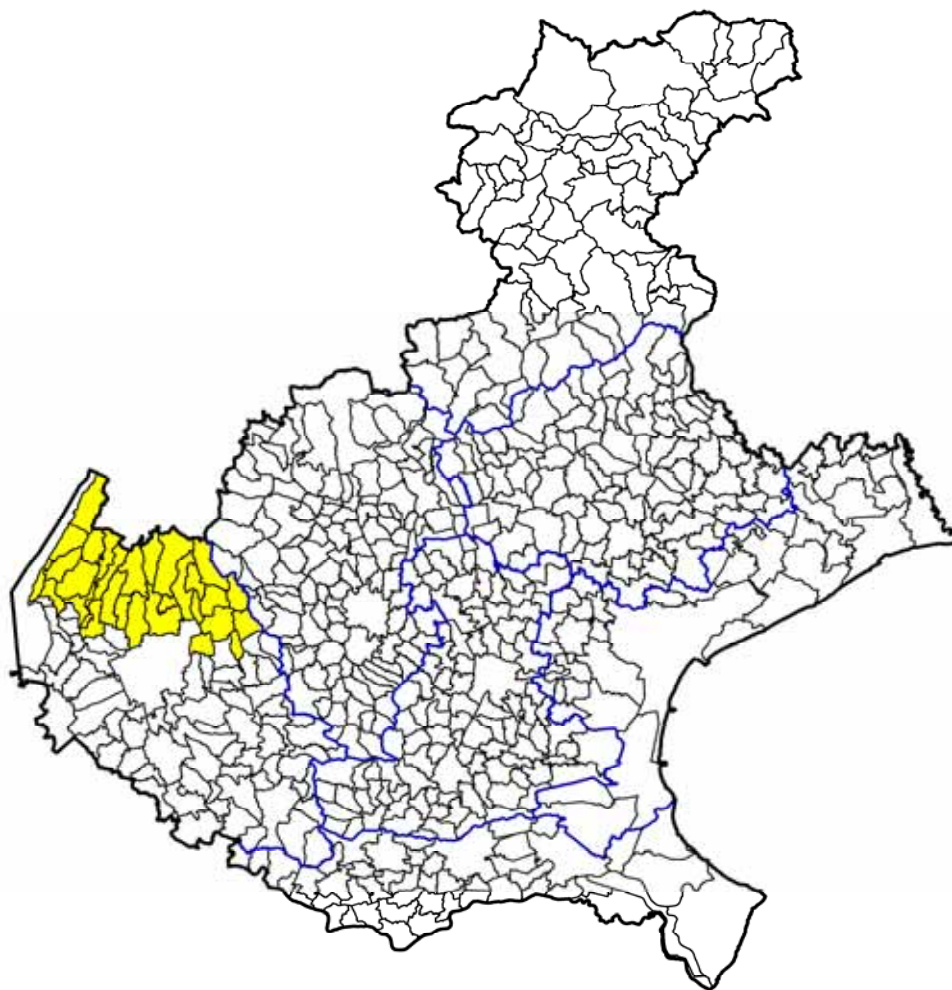
Il progetto prevede la trasformazione di un elemento di separazione urbana, quale il fiume Dese, un'opportunità di connessione e di rivalutazione tra aree verdi, impianti sportivi, parchi e aree gioco, insediamenti scolastici e parcheggi di attestazione nei Comuni di Scorzè e Martellago. L'itinerario di valorizzazione ambientale proposto si snoda per circa 10 km, di cui 5,5 nel Comune di Scorzè, dal Molino Todori al nord fino al molino Pavaneto a sud, e 4,5km nel comune di Martellago fino al parco "I laghetti". I siti di particolare pregio valorizzati sono i seguenti: i Molini di Scorzè, l'area compresa tra il fiume Dese ed il Rio San Martino, i molini di Martellago, l'area di villa Fappani, Combi, il parco "I laghetti" di Martellago.

Il monitoraggio sull'attuazione dell'opera parte con la sessione di dicembre 2011.



Intesa Programmatica d'Area
MONTAGNA VERONESE

IPA MONTAGNA VERONESE



COMUNI:

BADIA CALAVENA
 BOSCO CHIESANUOVA
 BRENTINO BELLUNO
 BRENZONE
 CAPRINO VERONESE
 CAZZANO DI TRAMIGNA
 CERRO VERONESE
 COSTERMANO
 DOLCE'
 ERBEZZO
 FERRARA DI MONTE BALDO
 FUMANE
 GREZZANA
 MALCESINE
 MARANO DI VALPOLICELLA
 MEZZANE DI SOTTO
 NEGRAR
 RIVOLI VERONESE
 ROVERE' VERONESE
 SAN GIOVANNI ILARIONE
 SAN MAURO DI SALINE
 SAN ZENO DI MONTAGNA
 SANT'AMBROGIO DI VALPOLICELLA
 SANT'ANNA D'ALFAEDO
 SELVA DI PROGNO
 TORRI DEL BENACO
 TREGNAGO
 VELO VERONESE
 VESTENANOVA

ALTRI ENTI:

C.M. DELLA LESSINIA
 C. M. DEL BALDO
 PROVINCIA DI VERONA
 ASS.NE INDUSTRIALI PROV. VR
 C.C.I.A.A. DI VERONA
 APIINDUSTRIA
 ASS.NE COMMERCianti E UNIONE CTS PR. VR
 ASS.NE ARTIGIANI RIUNITI PROV VR
 UNIONE PROV. ARTIGIANI—CONFARTIG. VR
 CONFEDER.NAZ.ARTIG. E PMI— ASS.NE PROV. VR
 CGIL—CISL—UIL
 UNIVERSITA' DEGLI STUDI DI VERONA
 PARCO SCIENTIFICA STAR
 FEDER. PROV. COLTIVATORI DIRETTI
 UNIONE PROV. AGRICOLTORI
 CONFEDER- ITALIANA AGRICOLTORI
 DISTRETTO DEL MARMO
 DISTRETTO TESSILE -ABBIGLIAMENTO
 DISTRETTO CALZATURIERO
 DISTRETTO LOGISTICO QUADRANTE EUROPA
 DISTRETTO VERONA CLIMA
 DISTRETTO DEL MOBILE CLASSICO
 DISTRETTO GRAFICO-CARTARIO

INTESA PROGRAMMATICA D'AREA MONTAGNA VERONESE

Superficie: 944 kmq - Popolazione: 108.839 abitanti (dati Istat 2009)

Comuni appartenenti (29): Badia Calavena, Bosco Chiesanuova, Brentino Belluno, Brenzone, Caprino Veronese, Cazzano di Tramigna, Cerro Veronese, Costermano, Dolce', Erbezzo, Ferrara di Monte Baldo, Fumane, Grezzana, Malcesine, Marano di Valpolicella, Mezzane di Sotto, Negrar, Rivoli Veronese, Rovere' Veronese, San Giovanni Ilarione, San Mauro di Saline, San Zeno di Montagna, Sant'Ambrogio di Valpolicella, Sant'Anna d'Alfaedo, Selva di Prognò, Torri del Benaco, Tregnago, Velo Veronese, Vestenanova

Soggetto responsabile: Provincia di Verona

Via S. Maria Antica, 1 - 37122 Verona (sede operativa: Via delle Franceschine 10 – Verona)

www.provincia.vr.it

tel. 045/9288611 - 045/9288314

fax 045/9288320 - 045/9288731

Contributi regionali assegnati

Nell'Area della Montagna Veronese, con il metodo della programmazione decentrata, sono stati cofinanziati dalla Regione Veneto 8 interventi, per un contributo complessivo di 7.072.950 euro, come da tabella sotto riportata.

DGR	Soggetto attuatore (beneficiario)	opera finanziata	costo opera	contributo regione	avanzamento lavori
4410/04	Comune di Bosco Chiesanuova	Realizzazione di strutture turistico-sportive polifunzionali ricreative Monti Lessini	2.010.000	1.335.500	31-12-10: in fase di esecuzione 30-6-11: concluso, in rendicontazione
3671/07	Comune di Sant' Ambrogio di Valpolicella	Completamento recupero di Villa Bassani Brenzoni per alta formazione nel comparto della lavorazione lapidea	700.000	525.000	31-12-10: in fase di esecuzione 30-6-11: in fase di esecuzione
4081/08	Comune di Brentino Belluno	Recupero antica viabilità sul versante orientale del Monte Baldo	668.000	540.000	31-12-10: in fase di esecuzione 30-6-11: in fase di collaudo
4081/08	Comune di Brenzone	Recupero e valorizzazione storico-culturale, paesaggistica, turistica e ambientale di Brenzone - località Campo	760.000	633.000	31-12-10: in corso di aggiudicazione 30-6-11: aggiudicati lavori
3955/09	Comunità Montana della Lessinia	Sistema della sentieristica della Lessinia: valorizzazione turistica area Valpolicella e Corno d'Aquilio	1.793.989	1.236.950	30-6-11: in fase progettuale
3955/09	Comune di Bosco Chiesanuova	Valorizzazione paesaggistica dell'area turistica di Malga San Giorgio	2.182.000	1.477.500	30-6-11: in fase progettuale
3955/09	Comune di Fumane	Azione pilota "A.P. per la riqualificazione degli elementi urbani del centro storico di Molina"	-	575.000	30-6-11: in fase progettuale
3535/10	C. M. del Baldo	B.A.L.D.O. in rete Biodiversità – Alpeggi – Lago – Didattica e sport – Ospitalità	882.353	750.000	30-6-11: in fase progettuale
totale			8.996.342	7.072.950	

Recupero di edifici

(finanziati 2 interventi per € 1.860.500)

Nel 2004 al Comune di **Bosco Chiesanuova** è stata finanziata la "*Realizzazione di strutture turistico sportive polifunzionali ricreative Monti Lessini*" con un contributo di € 1.335.500 su un costo complessivo di € 2.010.000.

Si tratta della ristrutturazione dell'ex cinema-teatro ad uso sala convegni, di sostegno ai progetti di qualificazione dell'offerta turistica invernale (trasporti a fune, piste, innevamento programmato) e collaborazione per itinerari di trekking e ciclo-turismo.



L'intervento è stato suddiviso in 4 stralci con incremento del costo complessivo fino a € 3.453.595. Aggiudicati i lavori dell'ultimo stralcio in data 23.9.2009. Si è conclusa l'esecuzione del 1° stralcio (demolizione e scavo) il 20.10.2007, del 2° stralcio (strutture metalliche e opere edili) il 13.08.2008, del 3° stralcio (strutture metalliche) il 05.9.2008. I lavori del 4° stralcio (opere edili e completamento impianti) sono iniziati il 29.09.2009 e finiti il 03.5.2011 (dilazione fine lavori di 42 mesi). Avanzamento della spesa al 96%. Chiesta dal Comune una proroga per la rendicontazione finale della spesa.

Nel 2007 al Comune di **Sant'Ambrogio di Valpolicella** è stato finanziato il "*Completamento recupero di Villa Bassani Brenzoni per alta formazione nel comparto della lavorazione lapidea*" con un contributo di € 525.000 su un costo complessivo di € 700.000.

Il restauro prevede l'adeguamento funzionale di alcune sale ai piani primo e secondo di Villa Bassani-Brenzoni (3° lotto), ai fini della candidatura a diventare la sede di un polo di eccellenza per l'alta formazione a servizio del distretto del marmo e delle pietre del Veneto.



Attualmente in fase di esecuzione lavori dal 07.05.2010, prevista la conclusione al 30.6.2011 (dilazione fine lavori di 23 mesi). Durante l'esecuzione dei lavori sono state apportate delle modifiche, ritenute necessarie, dovute in parte a cause impreviste e imprevedibili in fase di redazione del progetto, in parte a variazioni finalizzate al miglioramento dell'opera e alla sua funzionalità. Con DDR n. 43 del 23.3.2011, la Direzione Industria e Artigianato (acquisito il parere della Direzione LLPP) ha concesso il nulla osta per l'adozione della perizia suppletiva di variante, approvando anche un nuovo cronoprogramma relativo alle rimanenti fasi dell'intervento (ultimazione lavori entro il 30.06.2011, approvazione atti di contabilità e collaudo entro il 30.7.2011, rendicontazione finale entro il 30.09.2011).

Valorizzazione turistico-ambientale
(finanziati 4 interventi per € 3.887.450)

Nel 2008 al Comune di **Brenzone** è stato finanziato il "*Recupero e valorizzazione storico-culturale, paesaggistica, turistica e ambientale di Brenzone - località Campo*" con un contributo di € 633.000 su un costo complessivo di € 760.000.

Le opere prevedono il recupero a fini turistici e storico culturali della zona montana orientale del Comune di Brenzone, il restauro filologico delle strutture architettoniche rurali e la valorizzazione delle emergenze botaniche, storiche ed antropologiche.



Aggiudicati i lavori. Prevista l'esecuzione nel periodo dal 15.10.2011 al 30.12.2013 (ulteriore slittamento inizio lavori di circa 5 mesi, dilazione complessiva di fine lavori di 36 mesi). Nessun avanzamento rispetto alla spesa realizzata.

Nel 2008 al Comune di **Brentino Belluno** è stato finanziato il "*Recupero antica viabilità sul versante orientale del Monte Baldo*" con un contributo di € 540.000 su un costo complessivo di € 668.000. L'intervento prevede il recupero a fini turistici e storico culturali della zona montana orientale del Monte Baldo nel Comune di Brentino Belluno, raccordi con Ferrara di Monte Baldo., Caprino Veronese e Avio (Tn). Inoltre, il restauro delle strutture architettoniche della viabilità rurale, la valorizzazione per il cicloturismo, il torrentismo e la sentieristica.



Lavori assegnati al Servizio Forestale Regionale per la sentieristica e al Comune per la cartellonistica. L'assegnazione al Servizio Forestale è avvenuta con convenzione Comune-Regione del 30.7.2009 mentre per la parte a carico del Comune, l'aggiudicazione è del 25.09.2009.

Conclusi lavori per la sentieristica in data 31.12.2010, mentre per la cartellonistica sono iniziati il 01.10.2009 e conclusi il 31.01.2011. Fine collaudo previsto entro dicembre 2011. La spesa realizzata sul costo complessivo risulta pari a 100%


Nel 2009 al Comune di **Bosco Chiesanuova** è stata finanziata la "*Valorizzazione paesaggistica dell'area turistica di Malga San Giorgio*" con un contributo di € 1.477.500 su un costo complessivo di € 2.182.000. L'intervento prevede la realizzazione di strutture a supporto dell'attività turistica estiva ed invernale: area attrezzata coperta per ciclisti ed escursionisti, campo da pallavolo, bocce, giochi per bambini, aree parcheggio anche attrezzate per camper. Piantumazione delle aree oggetto di intervento e dotazione di segnaletica per la sentieristica.



Nessun avanzamento rispetto alla progettazione preliminare. Prevista l'aggiudicazione dei lavori dal 30.12.2011 al 30.6.2012 e l'esecuzione dal 02.07.2012 al 30.09.2014. Nessun avanzamento della spesa.

Nel 2009 alla **Comunità Montana della Lessinia** è stato finanziato il "*Sistema della sentieristica della Lessinia: valorizzazione turistica area Valpolicella e Corno d'Aquino*" con un contributo di € 1.236.950 su un costo complessivo di € 1.793.989.

Le opere prevedono il ripristino dei percorsi pedonali esistenti, posa di bacheche illustrative, manutenzione strade bianche, segnaletica per automobilisti, ciclisti e podisti, punti di sosta panoramici, infrastrutture per sosta e info-point, noli biciclette e accoglienza visitatori, restauro di un capitello e una fontana.



Iniziata la progettazione esecutiva la cui approvazione è prevista per il 15.07.2011. Previsioni di aggiudicazione dei lavori per il periodo dal 22.08.2011 al 19.09.2011 e di esecuzione lavori dal 26.09.2011 al 30.12.2013 (dilazione fine lavori di 30 mesi). La spesa realizzata sul costo complessivo risulta pari a 25%.

Nel 2010 alla **Comunità Montana del Baldo** è stato finanziato il progetto “ *B.A.L.D.O. in rete Biodiversità - Alpeggi -Lago - Didattica e sport - Ospitalità,*” con un contributo di € 750.000 su un costo complessivo di € 882.353.

Il territorio interessato dal progetto comprende la zona degli alpeggi del Monte Baldo, nella quale è prevista la valorizzazione del sistema delle malghe e degli edifici connessi (baite, casare, porcilaie, etc). Si tratta di recuperare tali manufatti destinandoli a scopi turistici - ricreativi e sportivi, al fine di mantenerli come memoria storica. Oltre al recupero è prevista la realizzazione di percorsi accessibili anche ai diversamente abili. Il monitoraggio sull'attuazione dell'opera parte con la sessione di dicembre 2011.



Azione pilota per la ricettività extra-alberghiera
(finanziamento complessivo € 575.00)

Nel 2009 al Comune di **Fumane** è stato affidato un Fondo di dotazione di € 500.000 per finanziare *iniziative private per l'avvio/ammodernamento di attività di affittacamere e bed & breakfast.*

Inoltre è stata assegnata un'ulteriore somma di € 75.000 per realizzare interventi infrastrutturali connessi o funzionali all'azione sulla ricettività (totale € 575.000).

Intesa Programmatica d'Area
MONTELLO PIAVE SILE

IPA MONTELO PIAVE SILE



COMUNI:

ARCADE
BREDÀ DI PIAVE
CAERANO SAN MARCO
CARBONERA
CORNUDA
CROCETTA DEL MONTELLO
GIAVERA DEL MONTELLO
ISTRANA
MASERADA SUL PIAVE
MONTEBELLUNA
NERVESA DELLA BATTAGLIA
POVEGLIANO
TREVIGNANO

ALTRI ENTI:

PROVINCIA DI TREVISO
CONSORZIO CONTARINA
CONSORZIO TREVISO 3
CONSORZIO **PRIULA**
CONSORZIO **PIAVE**
CONSORZIO DEL BOSCO MONTELLO
SCHIEVENIN ALTO TREVIGIANO SRL
CNA
CONFARTIGIANATO
UNINDUSTRIA TREVISO
CREDITO TREVIGIANO
VENETO BANCA
FONDAZIONE CASSAMARCA
ASCOM
ACMT
WWF
FONDAZIONE MUSEO DELLO SCARPONE
CGIL—CISL – UIL

INTESA PROGRAMMATICA D'AREA MONTELLO PIAVE SILE

Superficie: 350 kmq - Popolazione: 130.775 abitanti (dati Istat 2009)

Comuni appartenenti (14): Arcade, Breda di Piave, Caerano San Marco, Carbonera, Cornuda, Crocetta del Montello, Giavera del Montello, Istrana, Maserada sul Piave, Montebelluna, Nervesa della Battaglia, Povegliano, Trevignano, Volpago del Montello.

Nel corso del 2011 si è aggregato all'area il Comune di Spresiano, sono usciti i Comuni di Arcade, Cornuda e Nervesa della Battaglia. Nuovi dati dell'area: Comuni appartenenti 12, superficie 319 kmq, popolazione 124.743 abitanti.

Soggetto responsabile: Comune di Montebelluna

Corso Mazzini 118 – 31044 Montebelluna (TV)

www.comune.montebelluna.tv.it

www.ipamontellopiavesile.org

tel. 0423/617202 – fax 0423/617220

Contributi regionali assegnati

Nell'Area Montello Piave Sile, con il metodo della programmazione decentrata, sono stati cofinanziati dalla Regione Veneto 2 interventi, per un contributo di 1.728.700 euro, come da tabella sotto riportata.

DGR	Soggetto attuatore (beneficiario)	opera finanziata	costo opera	contributo regione	avanzamento lavori
3955/09	Comune di Istrana	Restauro di Villa Lattes per la nuova sede del museo della Collezione Lattes: automi, carillons, dipinti	1.750.000	1.465.200	30-6-11: in fase progettuale
3535/10	Comune di Giavera del Montello	Parco attrezzato Santi Angeli	310.000	263.500	30-6-11: in fase progettuale
totale			2.060.000	1.728.700	

Recupero di edifici

(finanziato 1 intervento per € 1.465.200)

Nel 2009 al Comune di **Istrana** è stato finanziato il " *Restauro di Villa Lattes per la nuova sede del museo della Collezione Lattes: automi, carrillons, dipinti*" con un contributo di € 1.465.200 su un costo complessivo dell'intervento di € 1.750.000.

Il progetto prevede la realizzazione di una nuova sede museale per ospitare collezione di automi, giocattoli meccanici, carrillons (lascito della famiglia Lattes), assieme a opere, dipinti, sculture, reperti lapidei, mobili, tappeti, arazzi, orologi e porcellane.



Nessun avanzamento (attualmente approvato solo progetto preliminare). L'aggiudicazione dei lavori è prevista per il periodo dal 16.09.2011 al 15.12.2011, l'esecuzione dal 10.01.2012 al 31.7.2014 (dilazione fine lavori 32 mesi).


Valorizzazione turistico-ambientale

(finanziato 1 intervento per € 263.500)

Nel 2010 al Comune di **Giavera del Montello** è stato finanziato il progetto " *Parco attrezzato Santi Angeli*" con un contributo di € 263.500 su un costo complessivo dell'intervento di € 310.000.

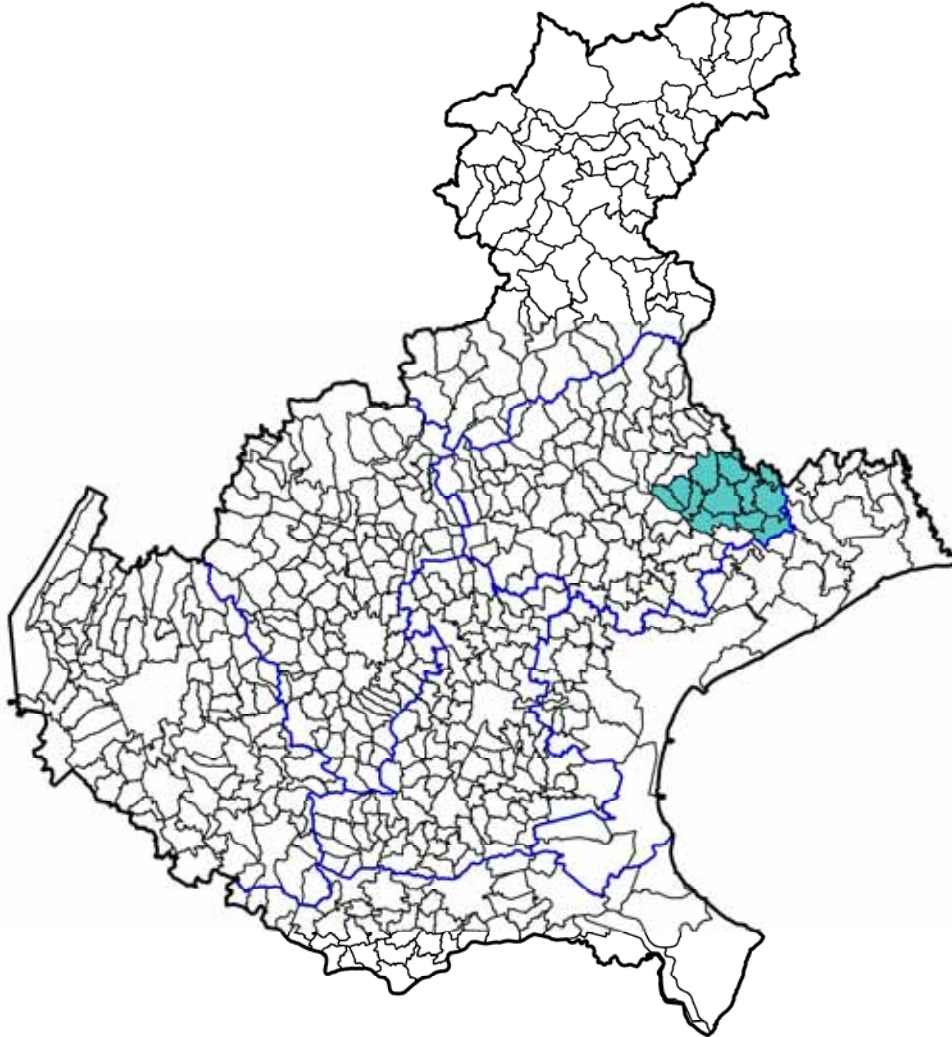
L'intervento prevede la riqualificazione di uno spazio pubblico sul Montello, finora poco utilizzato, al fine di aumentarne la fruibilità da parte di residenti e turisti. L'area è circondata dalle numerose grotte ed è situata all'interno del bosco del Montello in una zona di pregio naturalistico. Il progetto prevede la realizzazione di un percorso ciclo-pedonale di km 1,2 e di altri percorsi intermedi che formano piccoli anelli. Una parte dell'area è destinata a parcheggio auto, un'altra a sosta camper con potenziamento ed ampliamento della struttura già esistente con relativi servizi di carico e scarico, allacciamenti elettrici e servizi igienici. E' prevista la realizzazione di un bar chiosco di ristoro-punto di informazione turistica con annessi servizi igienici. Una parte d'area è destinata alle attività sportive all'aperto, attrezzata con un percorso vita, ed altra ad area pic-nic attrezzata con tavoli e panchine in legno vicino alle giostrine per bambini.

Il monitoraggio sull'attuazione dell'opera parte con la sessione di dicembre 2011.



Intesa Programmatica d'Area
OPITERGINO MOTTENSE

IPA OPITERGINO MOTTENSE



COMUNI:
CESSALTO
CHIARANO
CIMADOLMO
FONTANELLE
GORGO AL MONTICANO
MANSUE'
MEDUNA DI LIVENZA
MOTTA DI LIVENZA
ODERZO
ORMELLE
PONTE DI PIAVE
PORTOBUFFOLE'
SAN POLO DI PIAVE

ALTRI ENTI:
PROVINCIA DI TREVISO
CONSORZIO DEL COMPENSORIO OPITERGINO
CONSORZIO PROLOCO OPITERGINO MOTTENSE
CONSORZIO DI PROMOZIONE TURISTICA MARCA TV
UNINDUSTRIA
CONFCOOPERATIVE
CONFAGRICOLTURA
CONFARTIGIANATO
CNA ODERZO-MOTTA
COLDIRETTI
FONDAZIONE ODERZO CULTURA
FONDAZIONE MAZZOTTI
FONDAZIONE GIACOMINI
VENETO BANCA
BANCA DI CREDITO COOP DI MONASTIER E DEL SILE

INTESA PROGRAMMATICA D'AREA OPITERGINO MOTTENSE

Superficie: 327 kmq - Popolazione: 78.153 abitanti (dati Istat 2009)

Comuni appartenenti (13): Cessalto, Chiarano, Cimadolmo, Fontanelle, Gorgo al Monticano, Mansuè, Meduna di Livenza, Motta di Livenza, Oderzo, Ormelle, Ponte di Piave, Portobuffolè, San Polo di Piave.

Soggetto responsabile: Consorzio del Comprensorio Opitergino

Via degli Alpini 10 – 31046 Oderzo (TV)
tel. 0422/814385 – fax 0422/814395

Contributi regionali assegnati

Nell'Area Opitergino Mottense, con il metodo della programmazione decentrata, è stato cofinanziato dalla Regione Veneto 1 intervento, per un contributo di 749.700 euro, come da tabella sotto riportata.

DGR	Soggetto attuatore (beneficiario)	opera finanziata	costo opera	contributo regione	avanzamento lavori
3535/10	Comune di Fontanelle	"Gira Monticano" – Itinerario naturalistico del fiume Monticano	882.000	749.700	30-6-11: in fase progettuale
totale			882.000	749.700	

Valorizzazione turistico-ambientale

(finanziato 1 intervento per € 749.700)

Nel 2010 al Comune di **Fontanelle** è stato finanziato l'intervento "*Gira Monticano—Itinerario naturalistico del fiume Monticano*" con un contributo di € 749.000 su un costo complessivo di € 882.000. L'intervento riguarda l'itinerario ciclo-pedonale che attraversa un corridoio naturalistico costeggiante in gran parte il fiume Monticano. Il percorso si snoda sugli argini e sulle strade vicinali del fiume al fine di scoprire il territorio più ameno circostante il fiume. I comuni interessati dall'itinerario naturalistico sono: Fontanelle, Oderzo, Gorgo al Monticano e Motta di Livenza (lunghezza complessiva 40 km circa). Saranno realizzate opere di primaria necessità quali segnaletica, sistemazione di strada campestre e di argini, nonché ulteriori opere quali piantumazione alberi, aree di sosta in golenia e passerelle. Il monitoraggio sull'attuazione dell'opera parte con la sessione di dicembre 2011.



***Intesa Programmatica d'Area
OVEST VICENTINO***

IPA

OVEST VICENTINO



COMUNI:
ALTISSIMO
ARZIGNANO
BROGLIANO
CASTELGOMBERTO
CHIAMPO
CORNEDO VICENTINO
CREAZZO
CRESPADORO
GAMBELLARA
GAMBUGLIANO
MONTEBELLO VICENTINO
MONTECCHIO MAGGIORE
MONTEVIALE
MONTORSO VICENTINO
NOGAROLE VICENTINO
SAN PIETRO MUSSOLINO
SOVIZZO
TRISSINO
ZERMEGHEDO

ALTRIN ENTI
PROVINCIA DI VICENZA
C. M. AGNO-CHIAMPO
ASS.NE INDUSTRIALI PROV. VI
API PROV. VI
ASS.NE ARTIGIANI PROV. VI
CONFEDER. COMMERCIO, TURISMO, SERVIZI E PMI VI
CONFEDER. NAZ. ARTIGIANATO E PMI PROV. VI
CONFESERCENTI DI VICENZA
COLDIRETTI DUI VICENZA
CGIL—CISL—UIL DI VICENZA

INTESA PROGRAMMATICA D'AREA OVEST VICENTINO

Superficie: 310 kmq - Popolazione: 135.477 abitanti (dati Istat 2009)

Comuni appartenenti (19): Altissimo, Arzignano, Brogliano, Castelgomberto, Chiampo, Cornedo Vicentino, Cressadoro, Gambellara, Gambugliano, Montebello Vicentino, Montecchio Maggiore, Monteviale, Montorso Vicentino, Nogarole Vicentino, San Pietro Mussolino, Sovizzo, Trissino, Zermeghedo

Soggetto responsabile: Comune di Chiampo

Piazza Zanella, 42 - 36072 Chiampo (VI)

www.comune.chiampo.vi.it

www.pattoagnochiampo.com

tel. 0444/475211 - fax 0444/624759

Contributi regionali assegnati

Nell'Area Ovest Vicentino, con il metodo della programmazione decentrata, sono stati cofinanziati dalla Regione Veneto 3 interventi, per un contributo complessivo di 2.118.500 euro, come da tabella sotto riportata.

DGR	Soggetto attuatore (beneficiario)	opera finanziata	costo opera	contributo regione	avanzamento lavori
4410/04	Comune di Chiampo	Viabilità di collegamento tra la nuova zona industriale e la SP Val di Chiampo in zona Pieve Bassa	1.285.000	915.000	concluso
4081/08	Comune di Gambellara	Recupero delle barchesse di Palazzo Cera: centro servizi per la promozione dell'attività vitivinicola e Strada del vino	1.130.535	821.000	31-12-10: in corso di aggiudicazione 30-6-11: in fase di esecuzione
3535/10	C.M. Agno-Chiampo	Anello ecoturistico "Agno-Chiampo" nei Comuni di Chiampo, Nogarole Vicentino, Altissimo, San Pietro Mussolino, Cressadoro, Cornedo Vicentino, Brogliano e Trissino	450.000	382.500	30-6-11: in fase progettuale
totale			2.865.535	2.118.500	

Opere urbane (altri interventi)
(finanziato 1 intervento per € 915.000)

Nel 2004 al Comune di **Chiampo** è stata finanziata la " *Viabilità di collegamento tra la nuova zona industriale e la SP Val di Chiampo in zona di Pieve Bassa*" con un contributo di € 915.000 su un costo complessivo dell'intervento di € 1.285.000.

Si tratta della sistemazione della rete viaria con rotonda urbana, allargamento della sede stradale, adeguamento del Ponte "Grumello" per consentire un'adeguata capacità a fronte del previsto aumento del traffico e per il passaggio in sicurezza di pullman di pellegrini che si recano al locale Santuario.



Intervento concluso in data 22.10.2007.

Recupero di edifici
(finanziato 1 intervento per € 821.000)

Nel 2008 al Comune di **Gambellara** è stato finanziato il " *Recupero della barchessa di Palazzo Cera: centro servizi per la promozione dell'attività vitivinicola e Strada del vino*" con un contributo di € 821.000 su un costo complessivo dell'intervento di € 1.130.535.

Il progetto prevede il completamento del recupero delle Barchesse di Palazzo Cera al fine di realizzare un centro servizi per la promozione dell'attività vitivinicola. Nel fabbricato 1 i servizi informazione e promozione turistica, nel fabbricato 2 i servizi di promozione dell'attività vitivinicola e nel fabbricato 3 la sala convegni.



Sopraggiunte difficoltà in fase di progettazione, dovute a pareri della Soprintendenza ai Beni Architettonici e Paesaggistici di Verona, hanno determinato diverse dilazioni dei termini di aggiudicazione ed esecuzione lavori. Aggiudicazione avvenuta in data 25.02.2011. L'esecuzione è prevista per il periodo dal 25.5.2011 al 14.01.2013 (dilazione fine lavori di 33 mesi).

Valorizzazione turistico-ambientale
(finanziato 1 intervento per € 750.000)

Nel 2010 al Comune di **Valli del Pasubio** è stato finanziato il progetto "*Riorganizzazione e riqualificazione del percorso storico-ambientale di avvicinamento e collegamento delle Piccole Dolomiti tra Recoaro terme, Valli del Pasubio e Posina. Valorizzazione del patrimonio storico, paesaggistico, culturale, turistico ed escursionistico delle aree montane di Recoaro terme, Valli del Pasubio e Posina*", con un contributo di € 750.000 su un costo complessivo dell'intervento di € 1.000.000.

Si tratta di un intervento che sviluppa la vocazione del territorio offrendo aree e percorsi adatti all'attività turistico-ricreativa per un vasto pubblico, durante tutto l'arco dell'anno. E' stata definita una rete di itinerari che in gran parte utilizzano sentieri CAI esistenti o sono ricavati dalla pulizia e dalla sistemazione di strade, mulattiere e sentieri esistenti, manufatti militari (trincee). L'omogenea segnaletica dei percorsi completa ed unisce il sistema. L'allestimento di alcuni punti provvisti di arredo urbano e tabelle informative garantisce la percezione di un insieme organico degli interventi. Il monitoraggio sull'attuazione dell'opera parte con la sessione di dicembre 2011.



***Intesa Programmatica d'Area
PEDEMONTANA DEL BRENTA***

IPA PEDEMONTANA DEL BRENTA



COMUNI:

BASSANO DEL GRAPPA
CAMPOLONGO SUL BRENTA
CARTIGLIANO
CASSOLA
CISMON DEL GRAPPA
MAROSTICA
MASON VICENTINO
MOLVENA
NOVE
PIANEZZE
POVE DEL GRAPPA
ROSA'
ROSSANO VENETO
SAN NAZARIO
SCHIAVON
SOLAGNA
TEZZE SUL BRENTA

ALTRI ENTI:

PROVINCIA DI VICENZA
C.M. DEL BRENTA
ASSOCIAZIONE TERRE DEL BRENTA
ASSOCIAZIONE INDUSTRIALI
APIINDUSTRIA
CONFARTIGIANATO
CNA
CONFCOMMERCIO
CONFESERCENTI
COLDIRETTI
CGIL - CISL - UIL

INTESA PROGRAMMATICA D'AREA PEDEMONTANA DEL BRENTA

Superficie: 295 kmq - Popolazione: 133.649 abitanti (dati Istat 2009)

Comuni appartenenti (17): Bassano del Grappa, Campolongo sul Brenta, Cartigliano, Cassola, Cison del Grappa, Marostica, Mason Vicentino, Molvena, Nove, Pianezze, Pove del Grappa, Rosà, Rossano Veneto, San Nazario, Schiavon, Solagna, Tezze sul Brenta

Soggetto responsabile: Comune di Bassano del Grappa

Via Matteotti, 39 – 36061 Bassano del Grappa (VI)

www.comune.bassano.vi.it

tel. 0424/519202 – fax 0424/519206

Contributi regionali assegnati

Nell'Area della Pedemontana del Brenta, con il metodo della programmazione decentrata, è stato cofinanziato dalla Regione Veneto 1 intervento, per un contributo di 689.000 euro, come da tabella sotto riportata.

DGR	Soggetto attuatore (beneficiario)	opera finanziata	costo opera	contr. regione	avanzamento lavori
3535/10	Comune di Bassano del Grappa	AQuAS 1- Azioni per la Qualità, l'Attrattività e lo Sviluppo Sostenibile dell'area Pedemontana del Brenta. Percorso naturalistico dal Brenta alle colline tra Bassano e Marostica	950.000	689.000	30-6-11: in fase progettuale
totale			950.000	689.000	

Valorizzazione turistico-ambientale

(finanziato 1 intervento per € 689.000)

Nel 2010 al Comune di **Bassano del Grappa** è stato finanziato il progetto " *AQuAS 1—Azioni per la Qualità, l'Attrattività e lo Sviluppo Sostenibile dell'area Pedemontana del Brenta. Percorso naturalistico dal Brenta alle colline tra Bassano e Marostica* " con un contributo di € 689.000 su un costo complessivo di € 950.000.

L'intervento (primo stralcio) prevede la riqualificazione di 4 percorsi naturalistici di particolare suggestione (50Km) e di aree di sosta attrezzate, tabellazione, segnaletica, nonché dell' aula didattica Gemma a S. Michele di Bassano (111mq) che, partendo dal fiume Brenta, attraversano le colline tra Bassano del Grappa e Marostica. Il progetto intende rispondere a diverse esigenze: valorizzazione e fruibilità di un ambito naturalistico di pregio finora poco utilizzato; messa in rete e potenziamento di siti ambientalistici e culturali posti lungo il percorso; incremento dell'attività didattica dedicata ai luoghi; allargamento dell'offerta turistico-ambientale esistente.

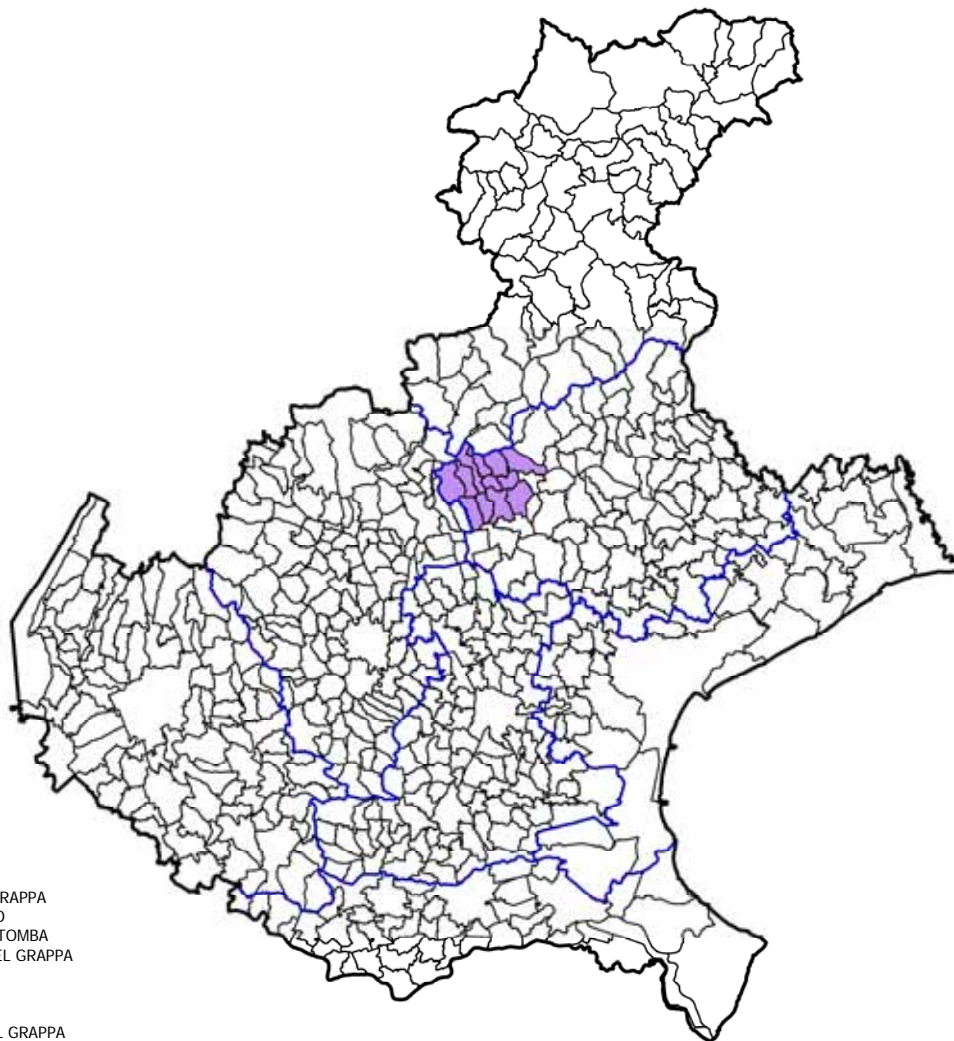
Il monitoraggio sull'attuazione dell'opera parte con la sessione di dicembre 2011.



***Intesa Programmatica d'Area
PEDEMONTANA DEL GRAPPA
E DELL'ASOLANO***

IPA

PEDEMONTANA DEL GRAPPA E DELL'ASOLANO



COMUNI:

ASOLO
 BORSO DEL GRAPPA
 CASTELCUCCO
 CAVASO DEL TOMBA
 CRESpano DEL GRAPPA
 FONTE
 MASER
 MONFUMO
 PADERNO DEL GRAPPA
 PEDEROBBA
 POSSAGNO
 SAN ZENONE DEGLI EZZELINI

ALTRI ENTI:

FONDAZIONE CANOVA (POSSAGNO)
 PROVINCIA DI TREVISO
 C.M. DEL GRAPPA
 C.C.I.A.A. DI TREVISO
 ULSS 8
 CNA DI ASOLO
 CNA INPROPRIO
 COLDIRETTI DI TV E ASOLO
 CIA DI TV E CASTELFRANCO
 ASS.NE COMUNI DELLA MARCA
 COMM.NE PARI OPPORTUNITA' PR. TV
 COMM.NE PARI OPPORTUNITA' REG.
 VEN.CONFARTIGIANATO DI ASOLO
 CONFCOMMERCIO TV, MONTEBELLUNA, ASOLO
 UST CISL TREVISO—CGIL TV E MONTEBELLU-
 NA—UIL TV
 COOPERATIVA NUOVA SINTESI
 COOPERATIVA OLIVOTTI
 CONSORZIO INTESA
 COOPERATIVA VALLORGANA

ISTITUTO COMPRENSIVO DI ASOLO
 ISTITUTO COMPRENSIVO DI BORSO DEL GRAPPA
 ISTITUTO COMPRENSIVO DI SAN ZENONE
 ISTITUTO COMPRENSIVO DI CRESpano DEL GRAPPA
 ISTITUTO COMPRENSIVO DI PEDEROBBA
 ISTITUTO COMPRENSIVO DI CORNUDA
 ISTITUTO COMPRENSIVO DI ASOLO
 CTI E CTP DI ASOLO
 ISTITUTO CAVANIS
 ISTITUTI FILIPPIN
 FONDAZIONE OPERE MONTEGRAPPA
 PSSAR "MAFFIOLI" CASTELFRANCO V. SEDE DI POSSAGNO
 SC. MATERNA BERNARDI TORRETTO
 ADICONSUM
 CONSORZIO TURISTICO: VIVERE IL GRAPPA
 CONSORZIO TURISTICO DI TREVISO: UNA PROV. INTORNO
 ASS.NE CULTURALE SANT'EULALIA DEI MISQUILLES
 ASS.NE ATTIVITA' SOLIDALE
 ASS.NE ANZIANI ATTIVI CRESpano
 PRO LOCO DI MONFUMO
 SOLA IN DEO SORS
 ASS.NE DONNA

BANCA INTESA
 BANCA POPOLARE DI MAROSTICA
 CREDITO COOPERATIVO TREVIGIANO
 VENETO BANCA
 UNICREDIT BANCA SPA
 BANCA VERDE MPS
 ALPAES
 A.E.S.A
 GAL4
 ASCO TLC
 LICEO MARIA ASSUNTA CASTELFRANCO
 IPSIA GALILEI DI CASTELFRANCO
 CONSERVATORIO STAT.DI MUSICA DI CASTELFRANCO V.
 ISTITUTO MUSICALE CANOVIANO DI POSSAGNO
 ISTITUTO MUSICALE MALPIERO DI ASOLO
 SOCIETA' FILARMONICA DI CRESpano
 ASILI NIDO E SCUOLE MATERNE DI VICARIATO DI ASOLO
 LASCITO FONDAZIONE CANOVA DI POSSAGNO
 FONDAZIONE LA FORNACE DI ASOLO
 CONSORZIO SPINLAB DI ROMANO DEGLI EZZELINI
 UNICEF

INTESA PROGRAMMATICA D'AREA PEDEMONTANA DEL GRAPPA E DELL'ASOLANO

Superficie: 236 kmq - Popolazione: 56.908 abitanti (dati Istat 2009)

Comuni appartenenti (12): Asolo, Borso del Grappa, Castelcucco, Cavaso del Tomba, Crespano del Grappa, Fonte, Maser, Monfumo, Paderno del Grappa, Pederobba, Possagno, San Zenone degli Ezzelini.

Nel corso del 2011, si è aggregato all'area il Comune di Cornuda.

Nuovi dati dell'area: Comuni appartenenti 13, superficie 248 kmq, popolazione 63.155 abitanti.

Soggetto responsabile: Comune di Asolo

Piazza D'Annunzio 1 - 31010 Asolo (TV)

www.comune.asolo.tv.it

tel. 0423/524604 – fax 0423/950130

Contributi regionali assegnati

Nell'Area della Pedemontana del Grappa e dell'Asolano, con il metodo della programmazione decentrata, sono stati cofinanziati dalla Regione Veneto 4 interventi, per un contributo complessivo di 2.565.500 euro, come da tabella sotto riportata.

DGR	Soggetto attuatore (beneficiario)	opera finanziata	costo opera	contr. regione	avanzamento lavori
4197/05	"Fondazione Canova" di Possagno	Osservatorio Canoviano della cultura della Pedemontana del Grappa e dell'Asolano	800.000	592.000	31-12-10 concluso, in rendicontazione 30-6-11: concluso, in rendicontazione
3898/06	Comune di S. Zenone degli Ezzelini	Recupero della torre di Ezzelino a S. Zenone degli Ezzelini	800.000	600.000	31-12-10: in fase di esecuzione 30-6-11: in fase di esecuzione
4081/08	Comune di Fonte	Realizzazione itinerario turistico "Sui sentieri degli Ezzelini" lungo il Muson e il Lastego	1.320.000	1.110.000	30-6-11: in fase progettuale
3535/10	Comune di Paderno del Grappa	Riqualificazione ambientale Val Secca con percorso vita	310.000	263.500	30-6-11: in fase progettuale
totale			3.230.000	2.565.500	

Recupero di edifici

(finanziato 2 interventi per € 1.192.000)

Nel 2005 alla **Fondazione Canova** (Possagno) è stato finanziato l'"*Osservatorio Canoviano e della cultura della Pedemontana del Grappa e dell'Asolano*" con un contributo di € 592.000 su un costo complessivo di € 800.000. Si tratta di opere per valorizzare in un Osservatorio il Centro Studi Canoviano (dapprima ubicato sopra la pinacoteca), spostandolo all'interno dell'aggregato denominato "Casa Rossa" (ex edificio abbandonato), mediante ristrutturazione.



Intervento concluso in data 28.11.2008

Nel 2006 al Comune di **S. Zenone degli Ezzelini** è stato finanziato il "*Recupero della Torre di Ezzelino a San Zenone degli Ezzelini*" con un contributo di € 600.000 su un costo complessivo di € 800.000. Il progetto riguarda il restauro strutturale ed il consolidamento della Torre (sec. XV - compendio storico-monumentale del Castellaro) finalizzato alla realizzazione di una struttura museale espositiva con valenza sovracomunale dotata di pannelli didattici per i visitatori.



Aggiudicati i lavori il 04.6.2008 con ritardi per prescrizioni della Soprintendenza. L'esecuzione lavori è iniziata al 28.07.2008 e la conclusione è prevista per il 30.07.2011 (dilazione fine lavori di 32 mesi) a causa dei problemi di seminagione dei prati legati alle avversità atmosferiche. Proposta una perizia suppletiva per il riutilizzo del ribasso di gara. Concessa proroga che riguarda ultimazione lavori e rendicontazione. Avanzamento di spesa all'81%.

Valorizzazione turistico-ambientale
(finanziati 2 interventi per € 1.373.000)

Nel 2008 al Comune di **Fonte** è stata finanziata la "Realizzazione itinerario turistico "Sui sentieri degli Ezzelini" lungo il Muson e il Lastego" con un contributo di € 1.110.000 su un costo complessivo di € 1.320.000. L'intervento intende realizzare una rete di percorsi ciclopedonali (Km 21,26 circa) lungo i torrenti Muson e Lastego in grado di collegare, attraverso l'acqua, la laguna Veneta con il Monte Grappa tra borgate rurali e aziende agrituristiche con realizzazione di infrastrutture e aree attrezzate.



Progettazione esecutiva da avviare. Concesse proroghe con approvazione di un nuovo crono programma, che prevede l'aggiudicazione nel periodo dal 01.3.2012 al 15.4.2012, l'esecuzione nel periodo dal 30.4.2012 al 30.6.2013 (dilazione fine lavori 18 mesi). L'avanzamento della spesa realizzata si attesta al 6%.

Nel 2010 al Comune di **Paderno del Grappa** è stato finanziato l'intervento "Riquilificazione ambientale Val Secca con percorso vita" con un contributo di € 263.500 su un costo complessivo di € 310.000.

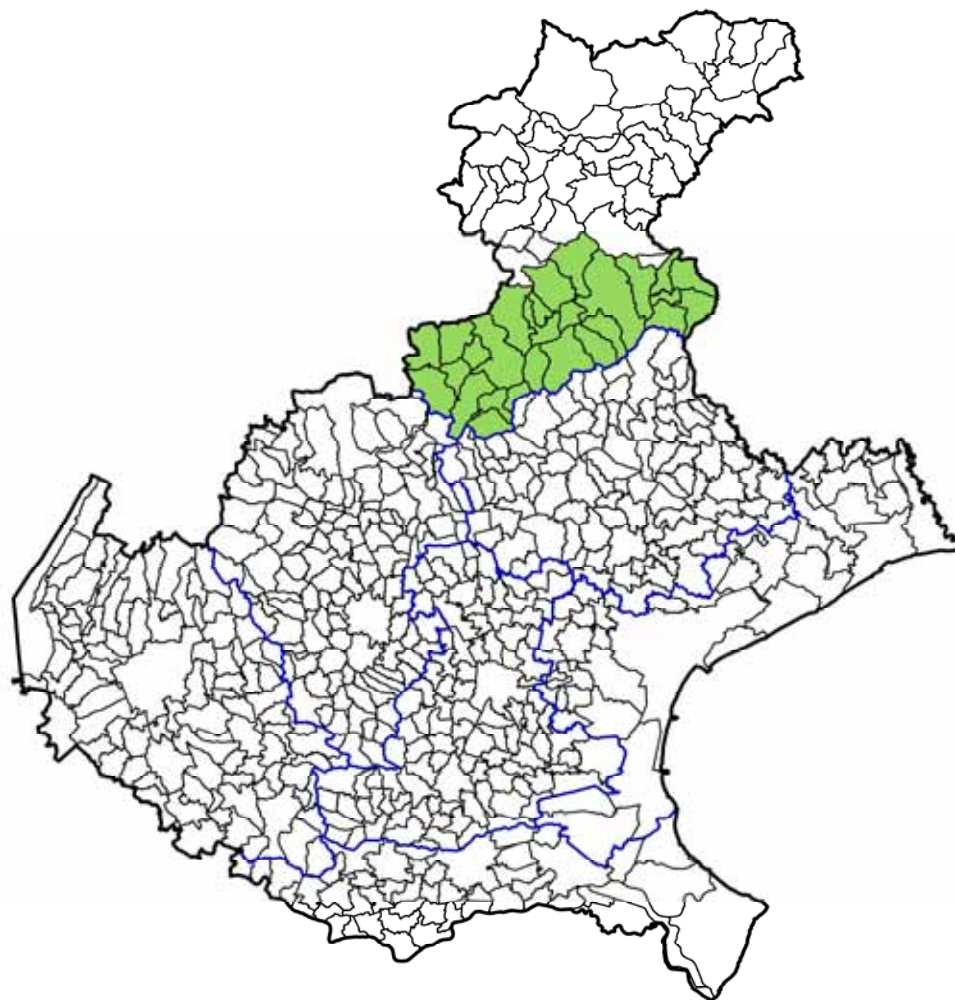
Consiste in un percorso ad anello attrezzato per il trekking e attività ginnico - sportiva all'aria aperta, con partenza ed arrivo presso l'area ad alto valore paesaggistico del torrente Astego, attraversamento della campagna di Paderno, percorso del tracciato della Val Secca con laghetto, incontro con la chiesa parrocchiale ed il campanile di Paderno e Villa Fietta. Si localizza nel centro di Paderno del Grappa. Per i percorsi ciclo-pedonali (2,6 km) si utilizzerà un fondo naturale, per le piazzole (15 piazzole per attività ginnico-sportiva) materiali bituminosi naturalizzati. Gli elementi di arredo ed attrezzature saranno in legno. Il progetto si inserisce in una rete di itinerari già esistenti quali Itinerario della Grande Guerra, Itinerario Strada dell'Architettura, Itinerario della Marca Storica.

Il monitoraggio sull'attuazione dell'opera parte con la sessione di dicembre 2011.



***Intesa Programmatica d'Area
PREALPI BELLUNESI***

IPA PREALPI BELLUNESI



COMUNI

ALANO DI PIAVE
ARSIE'
BELLUNO
CESIOMAGGIORE
CHIES D'ALPAGO
FARRA D'ALPAGO
FELTRE
FONZASO
LAMON
LENTIAI
LIMANA
MEL
PEDAVENA
PIEVE D'ALPAGO
PONTE NELLE ALPI
PUOS D'ALPAGO
QUERO
SAN GREGORIO NELLE ALPI
SANTA GIUSTIN
SEDICO
SEREN DEL GRAPPA
SOSPIROLO
SOVRAMONTE
TAMBRE
TRICHIANA
VAS

ALTRI ENTI:

PROVINCIA DI BELLUNO
UNIONE DEI COMUNI DEL BASSO FELTRINO-7VILLE
C.M. FELTRINA
C.M. VAL BELLUNA
C.M. DELL'ALPAGO
C.M. BELLUNESE BELLUNO - PONTE NELLE ALPI
APPIA
ASCOM BELLUNO
CCIAA
CGIL - CISL - UIL
CIA COLDIRETTI
CONFAGRICOLTURA
CONFINDUSTRIA DOLOMITI
CONSORZIO DEI COMUNI BIM PIAVE
UNIONE ARTIGIANI
VENETO AGRICOLTURA
ASSINDUSTRIA BELLUNO
UNIONFIDI BELLUNO
CASSA RURALE CASTELLO TISINO
ENEL DISTRIBUZIONE
CASSA RURALE VALLI DI PRIMIERO
COLDIRETTI BELLUNO

INTESA PROGRAMMATICA D'AREA PREALPI BELLUNESI

Superficie: 1.345 kmq - Popolazione: 145.101 abitanti (dati Istat 2009)

Comuni appartenenti (26): Alano di Piave, Arsiè, Belluno, Cesiomaggiore, Chies d'Alpago, Farra d'Alpago, Feltre, Fonzaso, Lamon, Lentiai, Limana, Mel, Pedavena, Pieve d'Alpago, Ponte nelle Alpi, Puos d'Alpago, Quero, San Gregorio nelle Alpi, Santa Giustina, Sedico, Seren del Grappa, Sospirolo, Sovramonte, Tambre, Trichiana, Vas

Soggetto responsabile: Comunità Montana della Val Belluna

Via dei Giardini 17 – 32036 Sedico (BL)

www.valbelluna.bl.it

tel. 0437/852896 – fax 0437/856070

www.gal2.it

tel. 0437/838586 - fax 0437/443916

Contributi regionali assegnati

Nell'Area delle Prealpi Bellunesi (che comprende l'ex Area Comprensorio Feltrino), con il metodo della programmazione decentrata, sono stati cofinanziati dalla Regione Veneto 4 interventi, per un contributo complessivo di 2.763.000 euro, come da tabella sotto riportata.

DGR	Soggetto attuatore (beneficiario)	opera finanziata	costo opera	contributo regione	avanzamento lavori
3898/06	Unione dei Comuni del Basso Feltrino - Sette Ville	Progetto per la realizzazione di un centro culturale a Quero	750.000	540.000	concluso
3671/07	Comune di Pedavena	Progetto di impianti sportivi e strutture ricettivo-turistiche in località Boscherai	2.400.000	900.000	31-12-10: in fase di esecuzione 30-6-11: sospeso (in esecuzione)
3955/09	Comune di Feltre	Azione pilota "Feltre. Camere con vista"	-	575.000	30-6-11: in fase progettuale
3535/10	C.M. dell'Alpago	Percorso per la fruizione sportivo-ricreativa degli ambienti naturali tra Ponte nelle Alpi e il Lago di Santa Croce	880.000	748.000	30-6-11: in fase progettuale
totale			4.030.000	2.763.000	

Recupero di edifici

(finanziato 1 intervento per € 540.000)

Nel 2006 all'**Unione dei Comuni del Basso Feltrino** è stato finanziato il "*Progetto per la realizzazione di un centro culturale a Quero*" con un contributo di € 540.000 su un costo complessivo di € 750.000. L'intervento riguarda l'adeguamento di un fabbricato già esistente, un tempo adibito a cinema, per la realizzazione di un centro culturale di promozione turistica, di valorizzazione organica del territorio con realizzazione di eventi per chi si accinge a visitare la provincia di Belluno a Nord e di Treviso a



Intervento concluso in data 26.09.2008

Impianti sportivi

(finanziato 1 intervento per € 900.000)

Nel 2007 al Comune di **Pedavena** è stato finanziato il "*Progetto di impianti sportivi e strutture ricettivo-turistiche in località Boscherai*" con un contributo di € 900.000 su un costo complessivo di € 2.400.000. Il progetto prevede la creazione di un polo sportivo - turistico che interessi l'intero comprensorio feltrino: realizzazione di campo di calcio e rugby in manto erboso con spogliatoi, palestra per allenamenti invernali, campi di allenamento.



Aggiudicati i lavori in data 22.07.2009. In fase di esecuzione lavori dal 30.09.2009, prevista conclusione il 31.05.2011. Non pervenuto aggiornamento dati al 30.6.2011. Avanzamento della spesa al 41%.

Azione pilota per la ricettività extra-alberghiera

(finanziamento complessivo € 575.000)

Nel 2009 al Comune di **Feltre** è stato affidato un Fondo di dotazione di € 500.000 per finanziare *iniziative private per l'avvio/ammodernamento di attività di affittacamere e bed & breakfast*. Inoltre è stata assegnata un'ulteriore somma di € 75.000 per realizzare interventi infrastrutturali connessi o funzionali all'azione sulla ricettività (totale € 575.000).

Valorizzazione turistico-ambientale
(finanziato 1 intervento per € 748.000)

Nel 2010 alla **Comunità Montana dell'Alpago** è stato finanziato l'intervento "*Percorso per la fruizione sportivo-ricreativa degli ambienti naturali tra Ponte nelle Alpi e il Lago di Santa Croce*" con un contributo di € 748.000 su un costo complessivo di € 880.000.

L'intervento riguarda realizzazione/riqualificazione di un percorso a valenza turistico-ricreativa che, partendo dalla valorizzazione del lago di Santa Croce, collega l'Alpago con il longaronese e la Provincia di Treviso. Il percorso, una volta adeguato e qualificato, si presterà alla percorrenza a piedi e in bicicletta e amplierà l'offerta del territorio, in particolare nei confronti dei turisti che raggiungono la zona dell'Alpago per svolgere attività sportive e ricreative.

[Il monitoraggio sull'attuazione dell'opera parte con la sessione di dicembre 2011](#)



Intesa Programmatica d'Area
RIVIERA DEL BRENTA

IPA

RIVIERA DEL BRENTA



COMUNI:
CAMPAGNA LUPIA
CAMPOLONGO MAGGIORE
CAMPONOGARA
DOLO
FIESSO D'ARTICO
FOSSO'
MIRA
PIANIGA
STRA
VIGONOVO

ALTRI ENTI:
PROVINCIA DI VENEZIA
CCIAA DI VENEZIA
UNINDUSTRIA DI VENEZIA
ACRIB
ASS.NE ARTIGIANI CITTA' DEL BRENTA
CONFEDER. NAZ. DELL'ARTIGIANATO E
DELLE PMI
CONFEDER. ITALIA AGRICOLTORI
FEDERAZIONE PROV COLTIVATORI DIRETTI
CGIL—CISL—UIL DI VENEZIA E ZONALE
CONFCOMMERCIO
CONFESERCENTI
ASSOCIAZIONE ALBERGATORI DI VENEZIA
A.C.E.A.

INTESA PROGRAMMATICA D'AREA RIVIERA DEL BRENTA

Superficie: 314 kmq - Popolazione: 127.362 abitanti (dati Istat 2009)

Comuni appartenenti (10): Campagna Lupia, Campolongo Maggiore, Camponogara, Dolo, Fiesso d'Artico, Fosso', Mira, Pianiga, Stra, Vigonovo.

Soggetto responsabile: Provincia di Venezia

Sede legale: Ca' Corner 2262 San Marco - 30124 Venezia

Sede operativa: Via Sansovino 5 (Centro Servizi 2 - Torre Nord)

www.provincia.venezia.it

tel. 041/2501839 – fax 041/2501840

Contributi regionali assegnati

Nell'Area della Riviera del Brenta, con il metodo della programmazione decentrata, è stato cofinanziato dalla Regione Veneto 1 intervento, per un contributo di 1.423.500 euro, come da tabella sotto riportata.

DGR	Soggetto attuatore (beneficiario)	opera finanziata	costo opera	contributo regione	avanzamento lavori
4410/04	Comune di Mira	Restauro Villa Contarini 1° - 3° stralcio	4.180.000	1.423.500	concluso
<i>totale</i>			4.180.000	1.423.500	

Recupero di edifici
(finanziato 1 intervento per € 1.423.500)

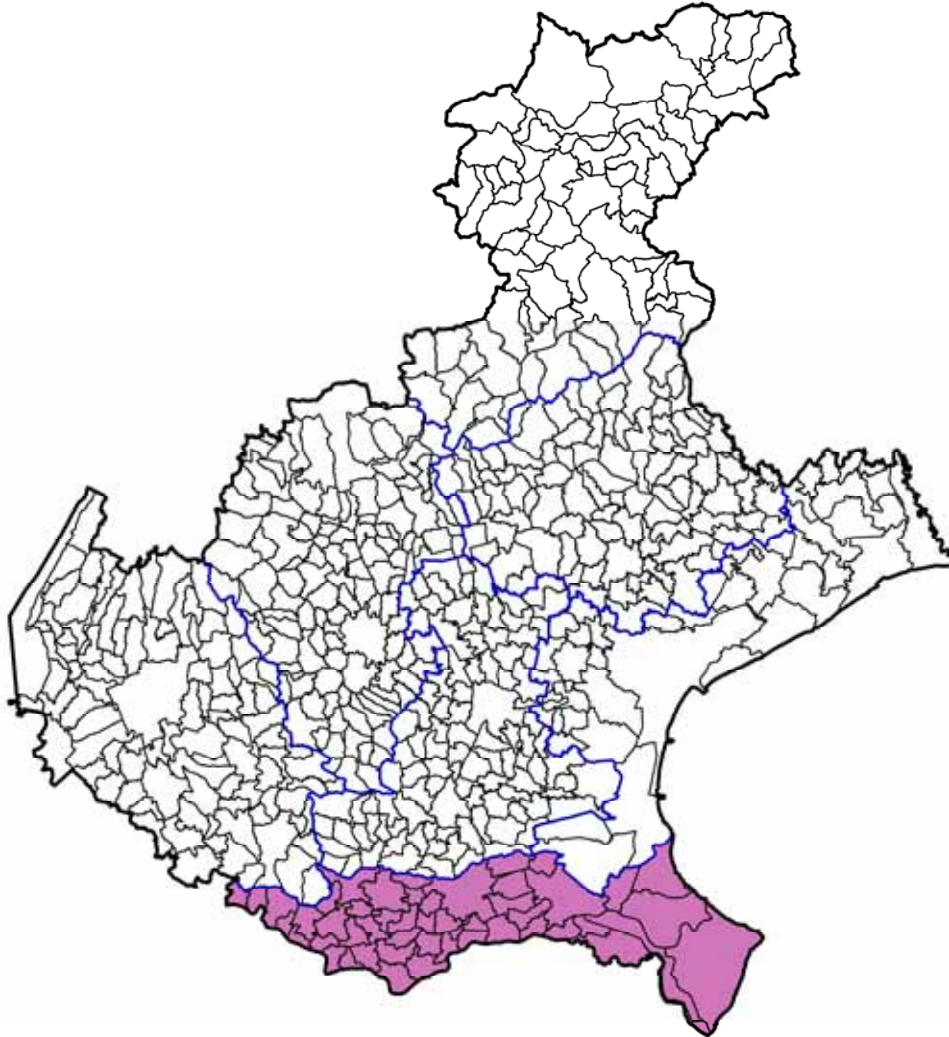
Nel 2004 al Comune di **Mira** è stato finanziato il "*Restauro Villa Contarini dei Leoni 1° - 3° stralcio*" con un contributo di € 1.423.500 su un costo complessivo di € 4.180.000. Si tratta di un intervento di valorizzazione e conservazione della villa con restauro e protezione dei manufatti, degli elementi di decoro e delle finiture con l'obiettivo di permettere la destinazione a centro culturale polivalente.



Intervento concluso in data 20.05.2008.

Intesa Programmatica d'Area
SISTEMA POLESINE

IPA SISTEMA POLESINE



COMUNI:

ADRIA
ARIANO NEL POLESINE
ARQUA' POLESINE
BADIA POLESINE
BAGNOLO DI PO
BERGANTINO
BOSARO
CALTO
CANARO
CANDA
CASTELGUGLIELMO
CASTELMASSA
CASTELNOVO BARIANO
CENESELLI
CEREGNANO
CORBOLA
COSTA DI ROVIGO
CRESPINO
FICAROLO
FIESSO UMBERTIANO
FRASSINELLE POLESINE
FRATTA POLESINE
GAIBA
GAVELLO
GIACCIANO CON BARUCHELLA
GUARDA VENETA

LENDINARA
LOREO
LUSIA
MELARA
OCCHIOBELLO
PAPOZZE
PETTORAZZA GRIMANI
PINCARA
POSELLA
PONTECCHIO POLESINE
PORTO TOLLE
PORTO VIRO
ROSOLINA
ROVIGO
SALARA
SAN BELLINO
SAN MARTINO DI VENEZZE
STIENTA
TAGLIO DI PO
TRECENTA
VILLADOSE
VILLAMARZANA
VILLANOVA DEL GHEBBO
VILLANOVA MARCHESANA

ALTRI ENTI.

CAMERA DI COMMERCIO DI RO
PROVINCIA DI ROVIGO
CONSORZIO PER LO SVILUPPO DEL POLESINE
ENTE PARCO REGIONALE DELTA DEL PO
CEN.SER. SPA
INTERPORTO DI ROVIGO SPA
CONSORZIO A.I.A.
CONSORZIO UNIVERSITA' ROVIGO
CONSORZIO ALBERG. E RISTORAT. DELTA PO
CONFARTIGIANATO IMPRESE ROVIGO
API
ASCOM
ASSINDUSTRIA
ASSOCIAZIONE AGRICOLTORI
C.I.A.
CAN
COLDIRETTI
CONFESERCENTI
UPA CASA
CONFCOOP. UNIONE INTERPROV. PD E RO
FEDERCOOPESCA
ADICONSUM
ADOC
FEDERCONSUMATORI
CGIL—CISL—UIL

INTESA PROGRAMMATICA D'AREA SISTEMA POLESINE

Superficie: 1.790 kmq - Popolazione: 247.297 abitanti (dati Istat 2009)

Comuni appartenenti (50): Adria, Ariano nel Polesine, Arqua' Polesine, Badia Polesine, Bagnolo di Po, Bergantino, Bosaro, Calto, Canaro, Canda, Castelguglielmo, Castelmassa, Castelnovo Bariano, Ceneselli, Ceregnano, Corbola, Costa di Rovigo, Crespino, Ficarolo, Fiesso Umbertiano, Frassinelle Polesine, Fratta Polesine, Gaiba, Gavello, Giacciano con Baruchella, Guarda Veneta, Lendinara, Loreo, Lusia, Melara, Occhiobello, Papozze, Pettorazza Grimani, Pincara, Polesella, Pontecchio Polesine, Porto Tolle, Porto Viro, Rosolina, Rovigo, Salara, San Bellino, San Martino di Venezze, Sienta, Taglio di Po, Trecenta, Villadose, Villamarzana, Villanova del Ghebbo, Villanova Marchesana

Soggetto responsabile: Consorzio per lo Sviluppo del Polesine (CON.SVI.PO.)

Via delle Industrie 53/b – 54100 Rovigo

tel. 0425/412576 – fax 0425/419410 - www.consvipo.it

Contributi regionali assegnati

Nell'Area Sistema Polesine, con il metodo della programmazione decentrata, sono stati cofinanziati dalla Regione Veneto 13 interventi, per un contributo complessivo di 13.436.070 euro, come da tabella sotto riportata.

DGR	Soggetto attuatore (beneficiario)	opera finanziata	costo opera	contributo regione	avanzamento lavori
4410/04	Comune di Pincara	Progetto integrato per la valorizzazione del sistema fluviale Fissero-Tartaro-Canalbiano-Po di Levante	3.050.000	1.423.500	31-12-10: in corso di collaudo 30-6-11: concluso, in rendicontazione
4197/05	Provincia di Rovigo	Lavori di ampliamento dell'istituto alberghiero di Adria	1.200.000	629.920	31-12-10: in attesa di collaudo 30-6-11: concluso, in rendicontazione
3898/06	Comune di Occhiobello	Progetto integrato per la valorizzazione del sistema fluviale della sinistra Po	2.798.000	1.399.000	31-12-10 in esecuzione 30-6-11: concluso, in rendicontazione
3671/07	Comune di Fratta Polesine	Itinerario ciclabile intercomunale fra Adige e Po - 2° stralcio a completamento	2.800.000	1.500.000	31-12-10: progettazione 30-6-11: in corso di aggiudicazione
3671/07	Comune di Porto Viro	Collettore Padano Polesano - Progetto per la riqualificazione paesaggistico- ambientale e riuso strategico, finalizzato alla funzione turistica ricreativa delle aree coinvolte e degli ambiti limitrofi ad esso connessi	2.000.000	1.000.000	30-6-11: progettazione
4081/08	Camera di Commercio di Rovigo	Adeguamento edile, impiantistico e restauro del "Salone del grano" e dei locali annessi per adibirli ad attività a supporto dell'economia locale	4.628.240	1.483.000	31-12-10: in corso di aggiudicazione 30-6-11: in esecuzione
4081/08	Comune di Trecenta	Recupero polifunzionale di un bene culturale, ex scuole elementari di Sariano, con destinazione ad uso turistico ricettivo - ostello per la gioventù	1.665.000	1.215.250	31-12-10: in corso di aggiudicazione 30-6-11: in corso di aggiudicazione
3955/09	Comune di Porto Tolle	Valorizzazione dell'area Largo Europa e attracco fluviale ex traghetto	1.500.000	1.122.900	30-6-11: progettazione
3955/09	Comune di Ariano Polesine	Valorizzazione di Santa Maria in Punta e delle sue golene nel Comune di Ariano Polesine	600.000	504.000	30-6-11: progettazione
3955/09	Comune di Loreo	Intervento di restauro e ristrutturazione del teatro Zago	1.300.000	1.083.500	30-6-11: progettazione
3955/09	Comune di Taglio di Po	Azione pilota "La ricchezza del fiume, il calore dell'accoglienza"	-	575.000	30-6-11: progettazione
3535/10	Comune di Castelguglielmo	Completamento di itinerari e percorsi attrezzati a valenza turistico-ricettiva sovra comunale finalizzati alla fruizione ed alla valorizzazione degli ambienti di pregio naturalistico ambientale e storico-culturale lungo l'asta fluviale Tartaro - Canalbiano	1.361.000	750.000	30-6-11: progettazione
3535/10	Comune di Arquà Polesine	Completamento di itinerari e percorsi attrezzati a valenza turistico-ricettiva sovra comunale finalizzati alla fruizione ed alla valorizzazione degli ambienti di pregio naturalistico ambientale e storico-culturale lungo l'ex alveo della Fossa Filistina collegando il Castello di Rovigo con il Castello di Arquà Polesine	2.248.800	750.000	30-6-11: progettazione
totale			25.151.240	13.436.070	

Valorizzazione turistico-ambientale
(finanziati 4 interventi per € 4.449.400)

Nel 2004 al Comune di **Pincara** è stato finanziato il "Progetto integrato per la valorizzazione del sistema fluviale Fissero-Tartaro-Canalbianco-Po Levante" con un contributo di € 1.423.500 su un costo complessivo di € 3.050.000.

L'intervento è finalizzato al miglioramento e alla realizzazione di strutture turistico ricettive lungo l'asta fluviale del Canalbianco. Si prevede l'adeguamento della banchina esistente per l'attracco di imbarcazioni turistiche, la realizzazione di aree sosta camper e di percorsi turistici di interesse storico naturalistico.



Intervento concluso in data 31.07.2009 e tuttora in fase di rendicontazione finale. Avanzamento della spesa realizzata al 90% del costo complessivo.

Nel 2006 al Comune di **Occhiobello** è stato finanziato il "Progetto integrato per la valorizzazione del sistema fluviale della sinistra Po", con un contributo di € 1.399.000 su un costo complessivo di € 2.798.169. L'intervento è stato suddiviso in 2 parti: opere ingegneristiche su acqua e lavori stradali e segnaletica. L'aggiudicazione è avvenuta il 30.11.2008 con ritardi per le tempistiche richieste dalla Conferenza dei Servizi e dalla Soprintendenza.



In fase di esecuzione dei lavori dal 01.12.2008, rilasciato nulla-osta su 2^ perizia suppletiva. Prevista conclusione il 22.08.2011 (dilazione complessiva di 33 mesi). La spesa realizzata sul costo complessivo risulta pari al 97%.

Nel 2009 al Comune di **Porto Tolle** è stata finanziata la " *Valorizzazione dell'area Largo Europa e attracco fluviale ex traghetto*", con un contributo di € 1.122.900 su un costo complessivo di € 1.500.000. L'intervento riguarda la sistemazione della darsena esistente lungo il fiume Po, lo scavo del bacino, la protezione delle sponde per la realizzazione di attracchi per 14 posti barca; inoltre la realizzazione di un percorso pedonale di collegamento tra l'attracco e il fabbricato esistente, da adibire a museo.



Progettazione esecutiva da avviare; in attesa di acquisizione dell'autorizzazione dell'Ente Parco Delta del Po e A.I.P.O. L'aggiudicazione è prevista per il periodo dal 20.12.2011 al 01.3.2012, l'esecuzione lavori dal 01.3.2012 al 30.8.2012 (dilazione fine lavori di 26 mesi). Nessun avanzamento della spesa.

Nel 2009 al Comune di **Ariano nel Polesine** è stata finanziata la " *Valorizzazione di Santa Maria in Punta e delle sue golene nel Comune di Ariano Polesine*", con un contributo di € 504.000 su un costo complessivo di € 600.000. L'intervento prevede la creazione di un percorso turistico di km 4 per la valorizzazione ambientale ed architettonica del luogo tra preesistenze di edifici e un meraviglioso panorama naturalistico. Restauro di un monumento, di una scala, creazione di area di sosta, di un parcheggio e realizzazione di un percorso naturalistico.



Nessun avanzamento (progettazione definitiva in corso). L'aggiudicazione è prevista per il periodo dal 30.10.2011 al 31.01.2012 e l'esecuzione lavori dal 30.3.2012 al 30.12.2012 (dilazione fine lavori di 32 mesi).

Nel 2010 al Comune di **Castelguglielmo** è stato finanziato il *"Completamento di itinerari e percorsi attrezzati a valenza turistico-ricreativa sovra comunale finalizzati alla fruizione ed alla valorizzazione degli ambienti di pregio naturalistico ambientale e storico-culturale lungo l'asta fluviale Tartaro-Canalbiano"*, con un contributo di € 750.000 su un costo complessivo di € 1.361.000.

Il progetto va ad integrare e completare tratti di percorsi ed itinerari turistici a forte valenza ambientale storico culturale già realizzati, lungo l'asta fluviale Fissero Tartaro Canalbiano. Verranno realizzate aree di sosta attrezzate in ambiti suggestivi lungo il canale e dal percorso si potrà accedere ad architetture storiche di ville venete quali Villa Nani Mocenigo e testimonianze di corti rurali. Si prospetta di creare n°4 chioschi di ristoro lungo il tratto a favore dell'incremento dell'artigianato locale e dei prodotti tipici polesani. [Il monitoraggio sull'attuazione dell'opera parte con la sessione di dicembre 2011.](#)



Nel 2010 al Comune di **Arquà Polesine** è stato finanziato il *"Completamento di itinerari e percorsi attrezzati a valenza turistico-ricreativa sovra comunale finalizzati alla fruizione ed alla valorizzazione degli ambienti di pregio naturalistico ambientale e storico-culturale lungo l'ex alveo della Fosa Filistina collegando il Castello di Rovigo con Castello di Arquà Polesine"* con un contributo di € 750.000 su un costo complessivo di € 2.248.800.

L'intervento prevede di integrare il circuito di percorsi e itinerari turistici presenti nel territorio comunale di Rovigo allargandolo al limitrofo Comune di Arquà Polesine, attraverso il collegamento dei due castelli medioevali. E' prevista la realizzazione di aree di sosta in prossimità dei borghi attraversati dal percorso da cui si potrà accedere alle architetture storiche (castelli, chiese, monastero, piazze, ecc). Si prospetta di creare n° 5 chioschi di ristoro lungo il tratto (con incremento dell'artigianato locale e dei prodotti tipici polesani), punto informativo, attività di servizio pubblicità, agriturismo. Il monitoraggio sull'attuazione dell'opera parte con la sessione di dicembre 2011.



Recupero di edifici
(finanziati 4 interventi per € 4.411.670)

Nel 2005 alla **Provincia di Rovigo** sono stati finanziati i "*Lavori di ampliamento dell'Istituto Alberghiero di Adria*" con un contributo di € 629.920 su un costo complessivo di € 1.200.000. L'intervento riguarda l'ampliamento del corpo aule sviluppato su tre piani, servizi bagno, deposito, ascensore. Cucina e ristorante capace di 80-90 posti a sedere con zona bar. Collegamento alla parte esistente tramite un ponte corridoio al piano terra.



Intervento concluso in data 24.02.2010, in attesa di fine collaudo. Chiesta proroga per la rendicontazione finale. La spesa realizzata sul costo complessivo risulta pari a 99%

Nel 2008 alla **Camera di Commercio di Rovigo** è stato finanziato l'"*Adeguamento edile, impiantistico e restauro del "Salone del grano" e dei locali annessi per adibirli ad attività a supporto dell'economia locale*" con un contributo di € 1.483.000 su un costo complessivo dell'intervento di € 4.628.240.

Si prevede un intervento di edilizia e impiantistica, di restauro del locale "Salone del Grano" e dei locali adiacenti per adibirli ad attività congressuali (216 posti a sedere) e attività fieristiche. Nel complesso si tratta di una valorizzazione architettonica dell'intera struttura.



Incrementata del 4% la previsione del costo complessivo (pari ad € 5.019.554).

Eseguita 2 revisioni sulla progettazione esecutiva in fase di rilascio delle autorizzazioni.

Lavori aggiudicati in data 16.6.2011. Inizio esecuzione il 20.6.2011, prevista fine per marzo 2013 (dilazione fine lavori di 9 mesi). La spesa realizzata sul costo complessivo risulta pari a 7% .

Nel 2008 al Comune di **Trecenta** è stato finanziato il " *Recupero polifunzionale di un bene culturale (ex scuole elementari di Sariano) con destinazione ad uso collettivo e turistico ricettivo (ostello per la gioventù)*" con un contributo di € 1.215.250 su un costo complessivo di € 1.665.000.

Si tratta del recupero polifunzionale di un immobile con destinazione in parte a struttura ricettiva in ambito turistico (ostello per la gioventù) e in parte a centro polifunzionale a disposizione della popolazione dei Comuni che gravitano nell'area dell'Alto Polesine.



In corso di aggiudicazione dei lavori (fine prevista entro settembre 2011), mentre l'esecuzione è prevista dal 15.09.2011 al 30.3.2012 (dilazione fine lavori di 17 mesi). Avanzamento della spesa al 9%.

Nel 2009 al Comune di **Loreo** è stato finanziato l'" *Intervento di restauro e ristrutturazione del teatro "Zago"*" con un contributo di € 1.083.500 su un costo complessivo dell'intervento di € 1.300.000.

Si prevede un intervento di restauro con la realizzazione di una sala polivalente (conferenze, convegni, riunioni), con mostra permanente dedicata al "Taglio di Loreo-Porto Viro"(1604), attività ricettive e culturali di Loreo e del Territorio Deltizio.



Nessun avanzamento (progettazione definitiva da avviare). Rilevati problemi per la mancanza di verifiche e autorizzazioni. L'aggiudicazione e l'esecuzione delle opere rimangono in attesa di precisazioni.

Itinerari ciclabili
(finanziati 2 interventi per € 2.500.000)

Nel 2007 al Comune di **Fratta Polesine** è stato finanziato l'intervento "*Itinerario ciclabile intercomunale tra Adige e Po - 2° stralcio a completamento*" con un contributo di € 1.500.000 su un costo complessivo di € 2.800.000.

Si tratta del completamento della pista ciclabile tra Adige e Po, per un percorso complessivo di 44 km. Il progetto coinvolge 8 comuni: Lendinara, Villanova del Ghebbo, Fratta Polesine (capofila), Pincara, Arquà Polesine, Villamarzana, Frassinelle, Polesella.

Avviata procedura di aggiudicazione dei lavori, con prevista conclusione per il 15.8.2011; segue previsione di esecuzione dei lavori, con conclusione entro il 15.11.2012.

La spesa realizzata sul totale complessivo ammonta al 2%.



Nel 2007 al Comune di **Porto Viro** è stato finanziato il "*Collettore Padano Polesano - Progetto per la riqualificazione paesaggistico-ambientale e riuso strategico, finalizzato alla fruizione turistica ricreativa delle aree coinvolte e degli ambiti limitrofi ad esso connessi*" con un contributo di € 1.000.000 su un costo complessivo di € 2.000.000.

L'intervento riguarda la realizzazione di un percorso di visitazione ciclopedonale su entrambi i lati del canale per circa 12 km. Lungo i tracciati previste piazzole di sosta, lampioni fotovoltaici, segnaletiche turistiche e piante autoctone per la valorizzazione del paesaggio.



La progettazione definitiva è in corso. L'aggiudicazione è prevista dal 30.11.2011 al 30.4.2012, l'esecuzione dal 15.6.2012 al 31.7.2013. L'avanzamento della spesa è del 12%.

Azione pilota per la ricettività extra-alberghiera
(finanziamento complessivo € 575.000)

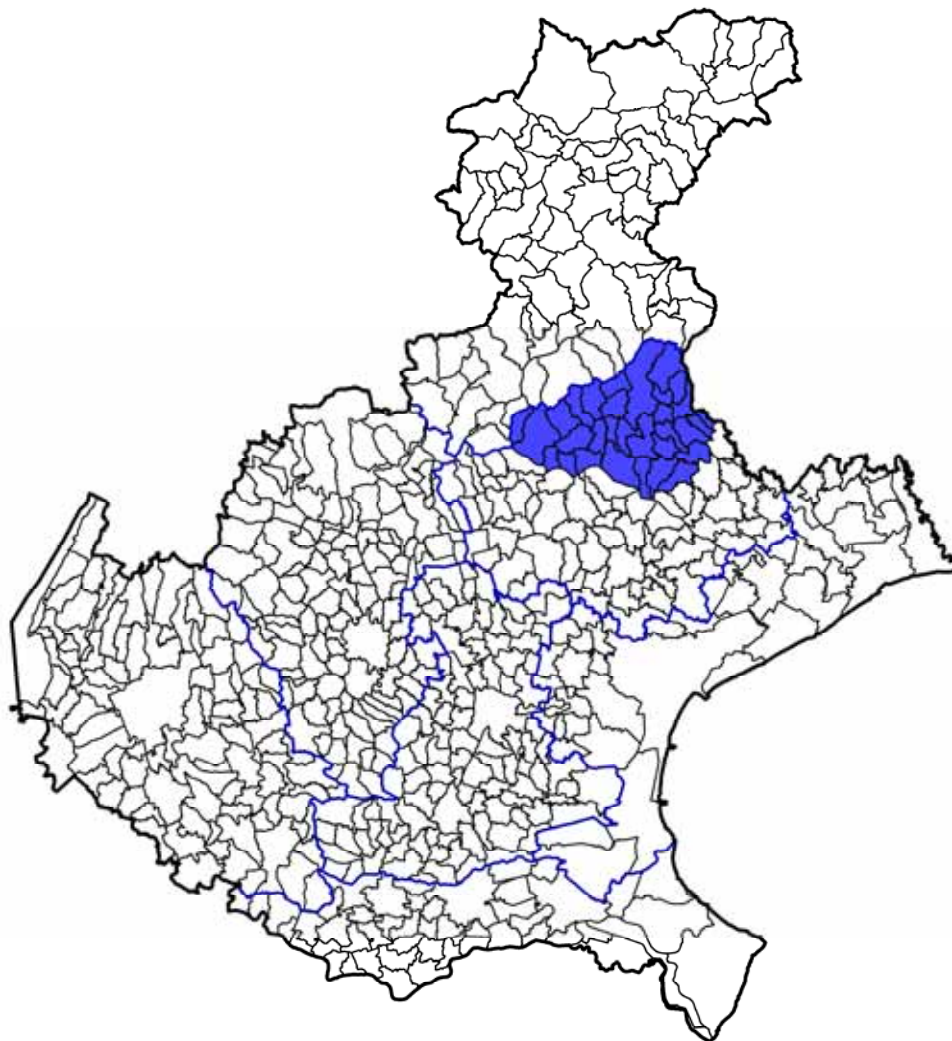
Nel 2009 al Comune di **Taglio di Po** è stato affidato un Fondo di dotazione di € 500.000 per finanziare *iniziative private per l'avvio/ammodernamento di attività di affittacamere e bed & breakfast*.

Inoltre è stata assegnata un'ulteriore somma di € 75.000 per realizzare interventi infrastrutturali connessi o funzionali all'azione sulla ricettività (totale € 575.000).

Intesa Programmatica d'Area
TERRE ALTE DELLA MARCA TREVIGIANA

IPA

TERRE ALTE DELLA MARCA TREVIGIANA



COMUNI:

CAPPELLA MAGGIORE
 CISON DI VALMARINO
 CODOGNE'
 COLLE UMBERTO
 CONEGLIANO
 CORDIGNANO
 FARRA DI SOLIGO
 FOLLINA
 FREGONA
 GODEGA DI SANT'URBANO
 MARENO DI PIAVE
 MIANE
 MORIAGO DELLA BATTAGLIA
 ORSAGO
 PIEVE DI SOLIGO
 REFRONTOLO
 REVINE LAGO

SAN FIOR
 SAN PIETRO DI FELETTO
 SAN VENDEMMIANO
 SANTA LUCIA DI PIAVE
 SARMEDE
 SEGUSINO
 SERNAGLIA DELLA BATTAGLIA
 SUSEGANA
 TARZO
 VALDOBBIADENE
 VAZZOLA
 VIDOR
 VITTORIO VENETO

ALTRI ENTI:

PROVINCIA DI TREVISO
 C. M. DELLE PREALPI TREVIGIANE
 U.L.S.S. N. 7 DI PIEVE DI SOLIGO
 ASCO HOLDING
 CONSORZIO TUTELA PROSECCO CONEGLIANO E VALDOBB.
 ASS.NE STRADA PROSECCO E VINI COLLI CONEGL. E VALDOBB.
 ASS.NE ALTA MARCA DI VALDOBBIADENE
 CONSORZIO PROLOCO QUARTIER DEL PIAVE
 ASCOM CONEGLIANO E VITTORIO VENETO
 CONF. ITA AGRICOLTORI TREVISO
 CONFARTIGIANATO CONEGLIANO E VITTORIO VENETO
 C.N.A. CONEGLIANO E VITTORIO VENETO
 FEDERAZIONE COLTIVATORI DIRETTI TREVISO
 UNINDUSTRIA TREVISO
 CGIL—CISL—UIL
 ANCE TREVISO
 BANCA DI CREDITO COOPERATIVO DELLE PREALPI
 BAXCA DELLA MARCA

INTESA PROGRAMMATICA D'AREA TERRE ALTE DELLA MARCA TREVIGIANA

Superficie: 775 kmq - Popolazione: 229.282 abitanti (dati Istat 2009)

Comuni appartenenti (30): Cappella Maggiore, Cison di Valmarino, Codognè, Colle Umberto, Conegliano, Cordignano, Farra di Soligo, Follina, Fregona, Godega di Sant'Urbano, Mareno di Piave, Miane, Moriago della Battaglia, Orsago, Pieve di Soligo, Refrontolo, Revine Lago, San Fior, San Pietro di Feletto, Santa Lucia di Piave, San Vendemiano, Sarmede, Segusino, Sernaglia della Battaglia, Susegana, Tarzo, Valdobbiadene, Vazzola, Vidor, Vittorio Veneto

Soggetto responsabile: Comune di Pieve di Soligo

Via G.Vaccari 2 – 31053 Pieve di Soligo (TV)

www.comune.pievedisoligo.tv.it

www.galaltamarca.it

tel. 0438/985314 – fax 0438/985300

Contributi regionali assegnati

Nell'Area Terre Alte della Marca Trevigiana, con il metodo della programmazione decentrata, sono stati cofinanziati dalla Regione Veneto 4 interventi, per un contributo complessivo di 5.009.000 euro, come da tabella sotto riportata.

DGR	Soggetto attuatore (beneficiario)	opera finanziata	costo opera	contributo regione	avanzamento lavori
4081/08	Comune di Sarmede	Palazzo mostra internazionale per l'infanzia	1.721.875	1.446.000	31-12-10: in fase progettuale 30-6-11: in fase di esecuzione
4081/08	Comune di Fregona	Interventi strutturali per la realizzazione del parco delle grotte del Caglieron	1.600.000	1.335.500	31-12-10: in corso di aggiudicazione 30-6-11: in corso di aggiudicazione
3955/09	Azienda Speciale Santa Lucia Fiere	Ristrutturazione e sistemazione dell'area ex filanda "Ancillotto"	2.140.000	1.477.500	30-6-11: in fase progettuale
3535/10	C.M. delle Prealpi Trevigiane	Progetto per la valorizzazione turistico-sportiva e ricreativa dell'ambito territoriale dell'IPA terre Alte della Marca Trevigiana: ambito dei "Colli del Prosecco dal Monte Cesen al Piave"	999.000	750.000	30-6-11: in fase progettuale
totale			6.460.875	5.009.000	

Recupero di edifici

(finanziati 2 interventi per € 2.923.500)

Nel 2008 al Comune di **Sarnede** è stato finanziato l'intervento "Palazzo mostra internazionale per l'infanzia" con un contributo di € 1.446.000 su un costo complessivo di € 1.721.875. Consiste nel realizzare una nuova struttura per le attività della mostra internazionale d'illustrazione per l'infanzia, comprensiva di spazio espositivo, scuola internazionale d'illustrazione e archivio per raccogliere il materiale di 25 anni di rassegna. Riordino del centro storico con aspetti di risparmio energetico.



Avvio esecuzione lavori il 28.06.2011, prevista conclusione il 30.09.2012. L'avanzamento della spesa è pari al 10%.

Nel 2009 al Comune di **Santa Lucia di Piave** è stata finanziata la "Ristrutturazione e sistemazione dell'area ex filanda "Ancillotto"" con un contributo di € 1.477.500 su un costo complessivo di € 2.140.000. L'intervento prevede la ristrutturazione dell'area storica a ovest, la creazione di una zona di collegamento tra i 2 blocchi per ottimizzare la funzione espositiva e fieristica. Inoltre si prevede la creazione di una piazza aperta al tessuto urbano come ritrovo e riferimento per l'uso quotidiano del complesso



Il 17.05.2011, a seguito di cambio del soggetto attuatore dal Comune all'Azienda Speciale Santa Lucia Fiere, disposta la rassegnazione del contributo all'Azienda. Dovrà essere sottoscritto nuovo disciplinare tra la Direzione regionale LLPP e il nuovo soggetto attuatore. L'intervento è fermo alla fase della progettazione preliminare. L'aggiudicazione è prevista tra il 20.12.2011 e il 30.06.2012, l'esecuzione tra il 30.09.2012 e il 30.04.2014. Nessun avanzamento della spesa.

Valorizzazione turistico-ambientale
(finanziati 2 interventi per € 2.085.500)

Nel 2008 al Comune di **Fregona** è stata finanziata l'opera "*Interventi strutturali per la realizzazione del parco delle grotte del Caglieron*" con un contributo di € 1.335.500 per un costo complessivo di € 1.600.000. L'intervento prevede la creazione di un parco pluritematico per la valorizzazione del territorio e la fruibilità turistica dello stesso con sistemazione dell'accessibilità da Via Ronzon, realizzazione di passerelle e percorsi pedonali sul torrente Caglieron, sistemazione delle grotte n. 6-8, ricostruzione del Borgo dello Scallellino e creazione di aree di sosta temporanee.



In corso di aggiudicazione lavori dal 15.11.2010 (prevista conclusione al 07.7.2011); l'esecuzione è in parte a carico del Comune (con inizio 30.4.2011 e prevista fine 31.12.2012), in parte a carico del Servizio Forestale (i cui lavori sono terminati il 31.5.2011). Nessun avanzamento della spesa.

Nel 2010 alla **Comunità Montana delle Prealpi Trevigiane** è stato finanziato il "*Progetto per la valorizzazione turistico - sportiva e ricreativa dell'ambito territoriale dell'IPA Terre Alte della Marca Trevigiana: ambito dei "Colli del Prosecco dal Monte Cesen al Piave"*" con un contributo di € 750.000 su un costo complessivo di € 999.000. Il progetto interessa i Comuni di Cison di Valmarino, Follina, Miane, Moriago della Battaglia, Segusino, Valdobbiadene, Vidor, Farra di Soligo, Pieve di Soligo, Sernaglia della Battaglia. Sono previsti interventi di piccola infrastrutturazione quali: parcheggio-belvedere, sistemazione percorso ciclo-pedonale panoramico "delle vedette", completamento del maglio Bottarel, sistemazione santuario Madonna del Carmine, risistemazione del punto di accesso est ai Palù, belvedere nel parco villa Brandolini, realizzazione di passerelle nella valle della Rìu e recupero di un fabbricato rustico, realizzazione di un parcheggio e di punti di sosta a Fontane, riqualificazione della Piazza Tempio a Pianezze, sistemazione area esterna panoramica ossario a Castello.

Il monitoraggio sull'attuazione dell'opera parte con la sessione di dicembre 2011

Veduta dai colli di Farra di Soligo, zona delle Torri di Credazzo.



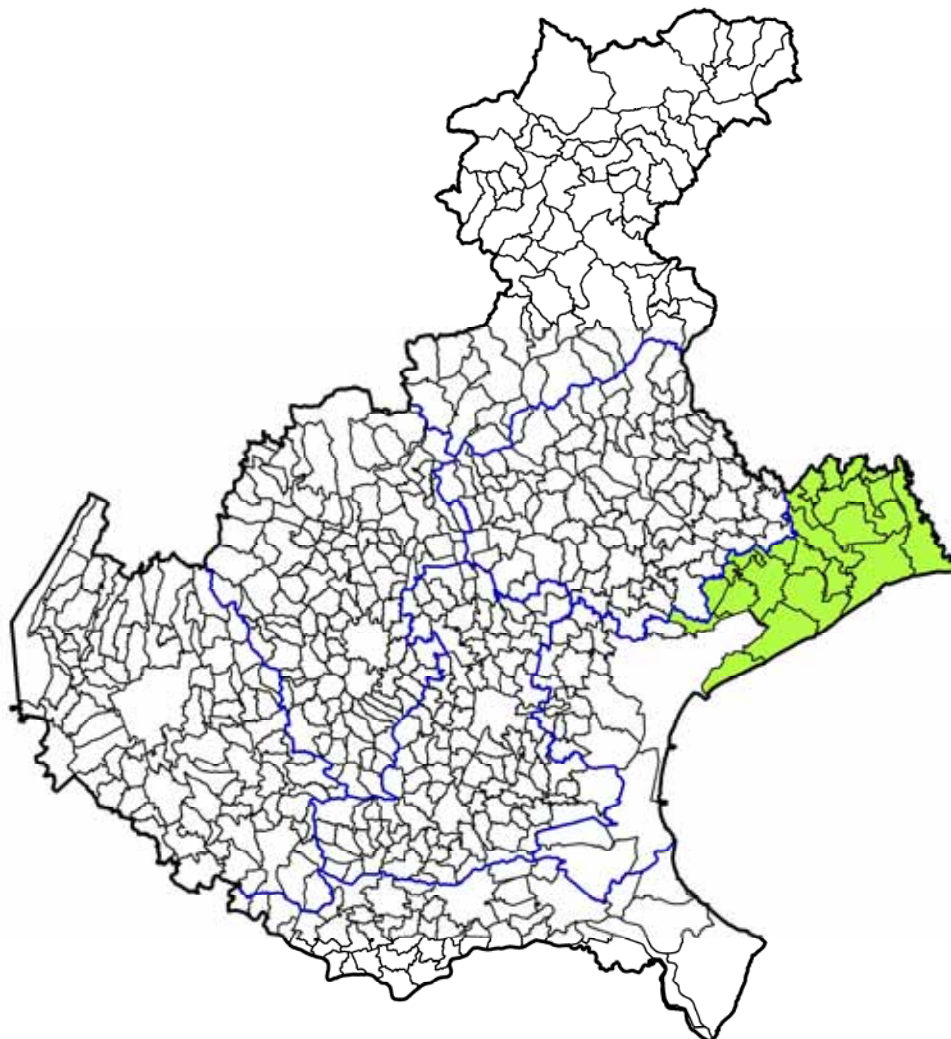
Veduta dai colli del Felletto dei Colli del Prosecco; a destra sullo sfondo il Monte Cesen.



Intesa Programmatica d'Area
VENEZIA ORIENTALE

IPA

VENEZIA ORIENTALE



COMUNI:

ANNONE VENETO
CAORLE
CAVALLINO TREPORTI
CEGGIA
CINTO CAOMAGGIORE
CONCORDIA SAGITTARIA
ERACLEA
FOSSALTA DI PIAVE
FOSSALTA DI PORTOGRUARO
GRUARO
IESOLO
MEOLO
MUSILE DI PIAVE
NOVENTA DI PIAVE
PORTOGRUARO
PRAMAGGIORE
QUARTO D'ALTINO
SAN DONA' DI PIAVE
SAN MICHELE AL TAGLIAMENTO
SANTO STINO DI LIVENZA
TEGLIO VENETO
TORRE DI MOSTO

ALTRI ENTI:

PROVINCIA DI VENEZIA
CCIAA DI VENEZIA
CIA DI VENEZIA
COLDIRETTI DI VENEZIA
CONFCOMMERCIO DI VENEZIA
CNA DI VENEZIA
CONFARTIGIANATO DI VENEZIA
ANCE DI VENEZIA
APIINDUSTRIA DI VENEZIA
UNIINDUSTRIA DI VENEZIA
CONFCOOPERATIVE DI VENEZIA
LEGA COOPERATIVE DEL VENETO
IAL VENETO—PORTOGRUARO CAMPUS
RETE INTERDISTRETTUALE DELLE ISTITUZIONI SCOLASTICHE
CGIL—CISL—UIL

INTESA PROGRAMMATICA D'AREA VENEZIA ORIENTALE

Superficie: 1.137 kmq - Popolazione: 237.014 abitanti (dati Istat 2009)

Comuni appartenenti (22): Annone Veneto, Caorle, Cavallino Treporti, Ceggia, Cinto Caomaggiore, Concordia Sagittaria, Eraclea, Fossalta di Piave, Fossalta di Portogruaro, Gruaro, Iesolo, Meolo, Musile di Piave, Noventa di Piave, Portogruaro, Pramaggiore, Quarto d'Altino, San Dona' di Piave, San Michele al Tagliamento, Santo Stino di Livenza, Teglio Veneto, Torre di Mosto

Soggetto responsabile: Comune di Portogruaro

Piazza della Repubblica, 1 - 30026 Portogruaro (Ve)

www.comune.portogruaro.ve.it

www.vegal.net

tel. 0421/277216 - fax 0421/73209

Contributi regionali assegnati

Nell'Area del Veneto Orientale, con il metodo della programmazione decentrata, è stato cofinanziato dalla Regione Veneto 1 intervento, per un contributo di 1.261.000 euro, come da tabella sotto riportata.

DGR	Soggetto attuatore (beneficiario)	opera finanziata	costo opera	contributo regione	avanzamento lavori
4081/08	Comune di Caorle	Realizzazione parcheggio ingresso Caorle	1.500.000	1.261.000	30-6-11: in fase progettuale
totale			1.500.000	1.261.000	

Valorizzazione turistico-ambientale
(finanziato 1 intervento per € 1.261.000)

Nel 2008 al Comune di **Caorle** è stata finanziata la "*Realizzazione parcheggio ingresso Caorle*" con un contributo di € 1.261.000 su un costo complessivo di € 3.261.000.

Consiste nella realizzazione di un parcheggio situato all'ingresso di Caorle su un'area attualmente privata e a destinazione agricola, limitrofa alle principali arterie di accesso alla città. Previsti n. 1.500 posti auto a supporto di un'area con significative infrastrutture pubbliche.



Intervento in sospenso a causa di sostanziali modifiche apportate al progetto originario, non ancora valutate e autorizzate a livello regionale. Nessun avanzamento della spesa.

Le tipologie di intervento finanziate
Dati e grafici al 30 - 6 - 2011

Numero di interventi finanziati alle Intese Programmatiche d'Area per tipologia

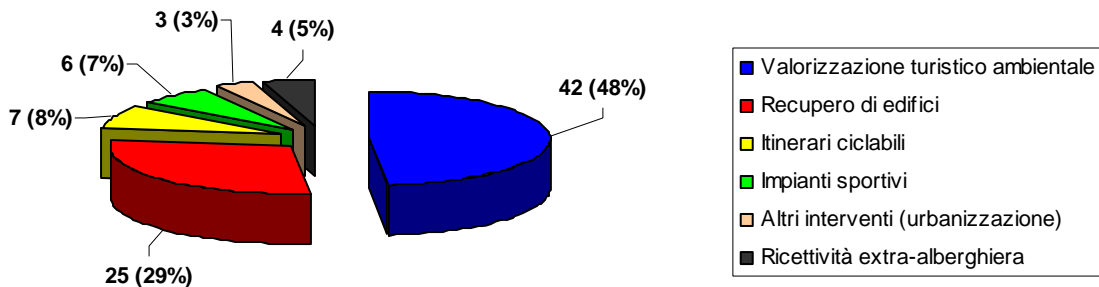
Intesa Programmatica d'Area	Valorizzazione turistico-ambientale	Recupero di edifici	Piste ciclabili	Impianti sportivi	Altri interventi (urbanizzazione)	Ricettività extra-alberghiera	Totale
Alto Vicentino	1	2	0	1	0	1	5
Altopiano dei Sette Comuni	3	2	0	1	0	0	6
Area Berica	2	0	1	0	0	0	3
Bassa Padovana	2	2	0	0	1	0	5
Basso Veronese e Colognese	2	1	1	0	0	0	4
Camposampierese	1	0	1	0	0	0	2
Castellana	1	0	0	0	0	0	1
Chioggia Cavarzere e Cona	0	3	0	0	1	0	4
Dolomiti Venete	8	0	1	3	0	0	12
Medio Brenta	0	1	1	0	0	0	2
Miranese	1	0	0	0	0	0	1
Montagna Veronese	5	2	0	0	0	1	8
Montello Piave-Sile	1	1	0	0	0	0	2
Opitergino Mottense	1	0	0	0	0	0	1
Ovest Vicentino	1	1	0	0	1	0	3
Pedemontana del Brenta	1	0	0	0	0	0	1
Pedemontana del Grappa e dell'Asolano	2	2	0	0	0	0	4
Prealpi Bellunesi	1	1	0	1	0	1	4
Riviera del Brenta	0	1	0	0	0	0	1
Sistema Polesine	6	4	2	0	0	1	13
Terre Alte Marca Trevigiana	2	2	0	0	0	0	4
Venezia Orientale	1	0	0	0	0	0	1
Totale	42	25	7	6	3	4	87

Importo dei contributi regionali alle Intese Programmatiche d'Area per tipologia di intervento

Intesa Programmatica d'Area	Valorizzazione turistico-ambientale	Recupero di edifici	Piste ciclabili	Impianti sportivi	Altri interventi (urbanizzazione)	Ricettività extra-alberghiera	Totale
Alto Vicentino	750.000	2.426.000	0	638.300	0	575.000	4.389.300
Altopiano dei Sette Comuni	2.382.121	887.200	0	1.514.500	0	0	4.783.821
Area Berica	1.370.000	0	730.000	0	0	0	2.100.000
Bassa Padovana	2.233.000	1.733.400	0	0	664.400	0	4.630.800
Basso Veronese e Colognese	1.050.030	577.800	906.530	0	0	0	2.534.360
Camposampierese	750.000	0	872.048	0	0	0	1.622.048
Castellana	1.077.500	0	0	0	0	0	1.077.500
Chioggia Cavarzere e Cona	0	3.805.574	0	0	1.428.250	0	5.233.824
Dolomiti Venete	10.130.500	0	819.290	2.838.550	0	0	13.788.340
Medio Brenta	0	1.477.500	1.269.000	0	0	0	2.746.500
Miranese	446.250	0	0	0	0	0	446.250
Montagna Veronese	4.637.450	1.860.500	0	0	0	575.000	7.072.950
Montello Piave Sile	263.500	1.465.200	0	0	0	0	1.728.700
Opitergino Mottense	749.700	0	0	0	0	0	749.700
Ovest Vicentino	382.500	821.000	0	0	915.000	0	2.118.500
Pedemontana del Brenta	689.000	0	0	0	0	0	689.000
Pedemontana del Grappa e dell'Asolano	1.373.500	1.192.000	0	0	0	0	2.565.500
Prealpi Bellunesi	748.000	540.000	0	900.000	0	575.000	2.763.000
Riviera del Brenta	0	1.423.500	0	0	0	0	1.423.500
Sistema Polesine	5.949.400	4.411.670	2.500.000	0	0	575.000	13.436.070
Terre Alte della Marca Trevigiana	2.085.500	2.923.500	0	0	0	0	5.009.000
Venezia Orientale	1.261.000	0	0	0	0	0	1.261.000
Totale	38.328.951	26.441.844	7.096.868	4.994.350	3.007.650	2.300.000	82.169.663

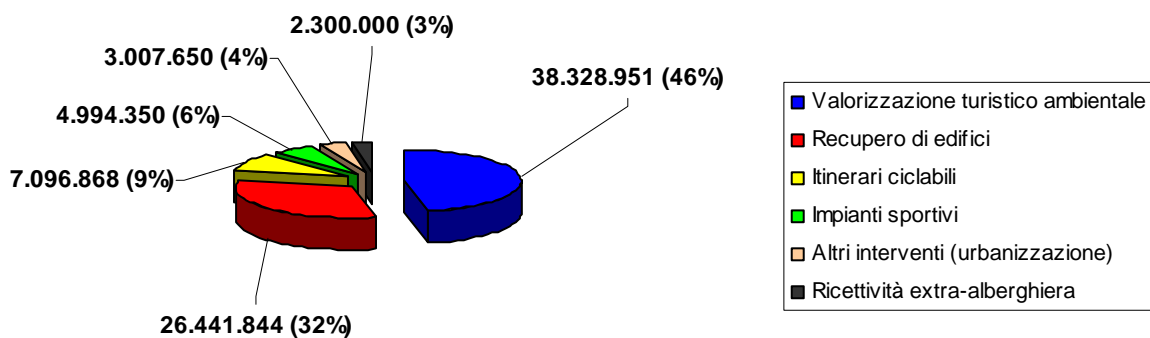
Numero interventi finanziati per tipologia

(totale n. 87 interventi)



Importo interventi finanziati per tipologia

(totale contributi € 82.169.663)



L'avanzamento dei lavori
Dati e grafici al 30 - 6 - 2011

Elenco dettagliato degli interventi finanziati per tipologie omogenee, con stato di avanzamento lavori

Anno	Area	Titolo intervento	Contributo	Aggiudicazione lavori		Conclusione lavori	
				crono iniziale	crono aggiornato	crono iniziale	crono aggiornato

VALORIZZAZIONE TURISTICO AMBIENTALE

2004	Sistema Polesine	Progetto integrato per la valorizzazione del sistema fluviale Fissero-Tartaro-Canalbianco-Po di Levante (Comune Pincara)	1.423.500	31.08.2005	30.06.2007	31.12.2006	31.07.2009
2004	Dolomiti Venete	Progetto integrato: valorizzazione turistico-ambientale del territorio - 16 progetti - (C.M. Cadore-Longaronese-Zoldo)	1.423.500	15.05.2005	17.02.2008	30.11.2005	23.02.2009
2006	Sistema Polesine	Progetto integrato per la valorizzazione del sistema fluviale della sinistra Po (Comune Occhiobello)	1.399.000	28.03.2008	30.11.2008	31.10.2008	22.08.2010
2006	Altopiano dei Sette Comuni	Sistemazione e messa in sicurezza della strada turistica "Gallo - Melette - Monte Ortigara" (Comune Gallio)	633.371	31.12.2007	27.12.2007	31.12.2008	13.11.2009
2006	Basso Veronese	Valorizzazione delle potenzialità turistiche e congressuali dell'area fieristica della ex polifosfati di Cerea (Comune Cerea)	800.030	31.03.2007	06.03.2008	31.12.2007	31.12.2009
2007	Dolomiti Venete	Realizzazione di un fabbricato da destinare a Centro servizi polifunzionale (Kinderheim, bar-ristoro, attività logistico amministrativa e servizi di supporto alle attività sportive) finalizzato allo sviluppo turistico del territorio dell'Alto Agordino (Comune Selva di Cadore)	585.000	31.07.2008	16.12.2010	01.05.2010	15.09.2012
2007	Area Berica	Realizzazione di infrastrutture pubbliche nel settore dello sviluppo turistico e valorizzazione delle risorse paesaggistiche dell'altipiano di Pozzolo (Comune Villaga)	620.000	31.01.2009	04.11.2010	30.04.2010	31.08.2012
2007	Castellana	Realizzazione di un itinerario turistico lungo il fiume Muson denominato "Sui sentieri degli Ezzelini" - 1° e 2° stralcio (Comune Castello di Godego)	1.077.500	31.03.2008	30.01.2010 09.12.2010	31.12.2009	03.04.2012
2008	Dolomiti Venete	Opere di riqualificazione ambientale e valorizzazione antichi nuclei abitativi di Sappada (Comune Sappada)	1.483.000	30.09.2009	15.04.2011	30.09.2011	30.10.2012
2008	Montagna Veronese	Recupero antica viabilità sul versante orientale del Monte Baldo (Comune Brentino Belluno)	540.000	31.03.2009	25.09.2009	31.12.2010	31.01.2011
2008	Montagna Veronese	Recupero e valorizzazione storico-culturale, paesaggistica, turistica e ambientale di Brenzone - località Campo (Comune Brenzone)	633.000	31.03.2009	31.12.2010	31.12.2010	30.12.2013
2008	Bassa Padovana	Centro di Educazione Naturalistica e Ambientale per la valorizzazione paesaggistica nell'area della Golea dell'Adige denominata "il Bosco" (Comune Piacenza d'Adige)	1.483.000	30.08.2009	30.03.2012	31.12.2010	30.12.2012
2008	Dolomiti Venete	Nuovo centro coperto per il mercato comprensoriale dei prodotti tipici del territorio (Comune Valle di Cadore)	1.483.000	31.12.2009	-	31.12.2010	-
2008	Venezia Orientale	Realizzazione parcheggio ingresso Caorle (Comune Caorle)	1.261.000	31.12.2009	15.11.2011	30.09.2010	30.09.2013
2008	Dolomiti Venete	Progetto integrato di sviluppo locale - Percorsi dei Sagrati Storico Religiosi - Comuni di Castellavazzo, Colle S. Lucia, Forno di Zoldo, La Valle Agordina, Soverzene, Taibon Agordino, Zoppè di Cadore (C.M. Cadore-Longaronese-Zoldo)	1.451.000	30.06.2009	08.08.2011	01.07.2009	30.04.2013
2008	Pedemontana del Grappa e dell'Asolano	Realizzazione itinerario turistico "Sui sentieri degli Ezzelini" lungo il Muson e il Lastego (Comune Fonte)	1.110.000	30.06.2010	15.04.2012	31.12.2011	30.06.2013
2008	Altopiano dei Sette Comuni	Elettrificazione dei comprensori turistici di Campolongo in Comune di Rotzo e di Monte Verena in Comune di Roana (Comune Rotzo)	998.750	30.06.2009	31.06.2011	30.06.2010	04.09.2011
2008	Terre Alte della Marca Trevigiana	Interventi strutturali per la realizzazione del parco delle grotte del Caglieron (Comune Fregona)	1.335.500	31.12.2009	17.07.2011	31.03.2011	31.12.2012
2009	Montagna Veronese	Sistema della sentieristica della Lessinia: valorizzazione turistica area Valpolicella e Corno d'Aquilio (C.M. della Lessinia)	1.236.950	01.04.2010	19.09.2011	01.07.2010	30.12.2013
2009	Sistema Polesine	Valorizzazione dell'area Largo Europa e attracco fluviale ex traghetto (Comune Porto Tolle)	1.122.900	01.04.2010	01.03.2012	01.07.2010	30.08.2012
2009	Dolomiti Venete	La traversata del Centro Cadore. Progetto integrato di sviluppo turistico del centro Cadore attraverso il recupero e la valorizzazione di itinerari a fondovalle e la messa in rete dei luoghi di eccellenza paesaggistica, storico-culturale, naturalistica (Comune Lozzo Cadore)	1.477.500	02.01.2011	31.03.2012	01.04.2011	30.11.2013
2009	Dolomiti Venete	Il sito minerario del "Fursil": recupero a fini turistico culturali della galleria mineraria Breda e realizzazione del centro visita (Comune Colle Santa Lucia)	1.477.500	01.07.2010	30.09.2012	16.08.2010	30.11.2013

Anno	Area	Titolo intervento	Contributo	Aggiudicazione lavori		Conclusione lavori	
				crono iniziale	crono aggiornato	crono iniziale	crono aggiornato

VALORIZZAZIONE TURISTICO AMBIENTALE

2009	Montagna Veronese	Valorizzazione paesaggistica dell'area turistica di Malga San Giorgio (Comune Bosco Chiesanuova)	1.477.500	01.07.2010	30.06.2012	01.10.2010	30.09.2014
2009	Sistema Polesine	Valorizzazione di Santa Maria in Punta e delle sue golene nel Comune di Ariano Polesine (Comune Ariano nel Polesine)	504.000	01.03.2010	30.01.2012	01.04.2010	30.12.2012
2010	Campo sampierese	La via delle risorgive tra ambiente e cultura (Comune Trebaseleghe)	750.000	30.12.2011		30.12.2012	
2010	Prealpi Bellunesi	Percorso per la fruizione sportivo/ricreativa degli ambienti naturali tra Ponte nelle Alpi e il Lago di Santa Croce (C.M. Alpago)	748.000	30.03.2012		30.12.2012	
2010	Sistema Polesine	Completamento di itinerari e percorsi attrezzati a valenza turistico ricettiva sovra comunale finalizzati alla fruizione e alla valorizzazione degli ambienti di pregio naturalistico ambientale e storico-culturale lungo l'asta fluviale Tartaro-Canalbianco (Comune Castelguglielmo)	750.000	30.09.2011		30.06.2013	
2010	Bassa Padovana	Percorso itinerante storico ambientale dai Colli Euganei al fiume Adige - Vie di terra e di acqua (Comune Pernumia)	750.000	30.09.2011		30.12.2011	
2010	Montagna Veronese	B.A.L.D.O. in rete. Biodiversità - Alpeggi - Lago - Didattica e sport - Ospitalità (C.M. del Baldo)	750.000	30.06.2011		30.09.2012	
2010	Altopiano dei Sette Comuni	Itinerari geologici tra l'Altopiano e il fiume - Valorizzazione turistica, ambientale e paesaggistica dei geositi nel territorio tra l'Altopiano dei Sette Comuni e la Valbrenta (Comune Valstagna)	750.000	30.06.2012		30.12.2012	
2010	Pedemontana del Brenta	AQuAS 1 - Azioni per la Qualità, l'Attrattività e lo Sviluppo sostenibile dell'area Pademontana del Brenta. Percorso naturalistico dal Brenta alle colline tra Bassano e Marostica (Comune Bassano del Grappa)	689.000	30.06.2011		30.09.2011	
2010	Miranese	Itinerario lungo l'argine del fiume Dese (Comune Scorzè)	446.250	30.06.2011		30.12.2011	
2010	Opitergino Mottense	"Gira Monticano" - Itinerario naturalistico del fiume Monticano (Comune Fontanelle)	749.700	30.06.2011		30.03.2011	
2010	Sistema Polesine	Completamento di itinerari e percorsi attrezzati a valenza turistico ricettiva sovra comunale finalizzati alla fruizione e alla valorizzazione degli ambienti di pregio naturalistico ambientale e storico-culturale lungo l'ex alveo della Fossa Filistina collegando il castello di Rovigo con il Castello di Arquà Polesine (Comune Arquà P.)	750.000	30.09.2011		30.06.2013	
2010	Terre Alte della Marca trevigiana	Progetto per la valorizzazione turistico-sportiva e ricreativa dell'ambito territoriale dell'IPA Terre Alte della Marca trevigiana: ambito dei "Colli del Prosecco dal Monte Cesen al Piave" (C.M. Prealpi Trevigiane)	750.000	30.03.2012		30.12.2012	
2010	Basso Veronese e colognese	Il sole, il papavero e l'acqua. Realizzazione di attrezzature e percorsi per la fruizione del SIC fiume Adige tra Verona Est e Badia Polesine, nei Comuni di Angiari, Legnago, Terrazzo e Villa Bartolomea (Comune Legnago)	250.000	30.12.2011		30.06.2012	
2010	Alto Vicentino	Riorganizzazione e riqualificazione del percorso storico-ambientale di avvicinamento e collegamento delle Piccole Dolomiti tra Recoaro Terme, Valli del Pasubio e Posina. Valorizzazione del patrimonio storico, paesaggistico, culturale, turistico ed escursionistico delle aree montane di Recoaro terme, Valli del Pasubio e Posina (Comune Valli del Pasubio)	750.000	30.09.2011		30.06.2013	
2010	Area Berica	Progetto per la realizzazione di un percorso intercomunale naturalistico, ambientale e storico-culturale - 1° stralcio (Comune Alonte)	750.000	30.06.2012		30.03.2013	
2010	Ovest Vicentino	Anello ecoturistico "Agnò-Chiampo" nei Comuni di Chiampo, Nogarole Vicentino, Altissimo, San Pietro Mussolino, Crespadoro, Cornedo Vicentino, Brogliano e Trissino (C.M. Agno Chiampo)	382.500	30.06.2011		30.06.2013	
2010	Pedemontana del Grappa e dell'Asolano	Riqualificazione ambientale Val Secca con percorso vita (Comune Paderno del Grappa)	263.500	30.06.2011		30.03.2012	
2010	Montello Piave Sile	Parco attrezzato Santi Angeli (Comune Giavera del Montello)	263.500	30.09.2011		30.12.2012	
2010	Dolomiti Venete	Percorso religioso e turistico-naturalistico nelle Dolomiti Venete lungo la "Via dei Papi" (Comune Canale d'Agordo)	750.000	30.12.2011		30.09.2012	

Totale

38.328.951

Anno	Area	Titolo intervento	Contributo	Aggiudicazione lavori		Conclusione lavori	
				crono iniziale	crono aggiornato	crono iniziale	crono aggiornato

RECUPERO DI EDIFICI

2004	Chioggia Cavarzere Cona	Realizzazione di un polo agroalimentare con ristrutturazione del mercato ortofrutticolo di Brondolo (Comune Chioggia)	1.349.600	30.04.2005	17.12.2008	31.12.2007	10.03.2010
2004	Riviera del Brenta	Restauro Villa Contarini Leoni 1°-3° stralcio (Comune Mira)	1.423.500	01.03.2006	19.05.2006	31.03.2008	20.05.2008
2004	Altopiano dei Sette Comuni	Restauro e riqualificazione dell'ex sede Municipale con destinazione d'uso a Museo (Comune Foza)	887.200	31.12.2006	04.12.2006	31.12.2008	30.10.2009
2004	Montagna Veronese	Realizzazione di strutture turistico sportive polifunzionali ricreative Monti Lessini (Comune Bosco Chiesanuova) - 1°, 2°, 3° e 4° stralcio	1.335.500	30.01.2007	23.09.2009	30.10.2007	20.10.2007 13.08.2008 05.09.2008 30.05.2011
2004	Basso Veronese	Recupero dell'ex Casa del fascio quale Centro socio culturale del territorio (Comune Alberedo d'Adige)	577.800	15.04.2006	22.05.2006	30.05.2007	21.03.2008
2005	Sistema Polesine	Lavori di ampliamento dell'Istituto Alberghiero di Adria (Provincia Rovigo)	629.920	31.10.2006	19.12.2006	31.03.2008	24.02.2010
2005	Pedemontana del Grappa	Osservatorio Canoviano e della cultura della Pedemontana del Grappa e dell'Asolano (Comune Possagno).	592.000	15.04.2007	18.09.2007	31.12.2007	28.11.2008
2006	Prealpi Bellunesi	Progetto per la realizzazione di un centro culturale a Quero (Unione dei Comuni Basso Feltrino-Sette Ville)	540.000	31.12.2006	10.09.2007	01.12.2007	26.09.2008
2006	Bassa Padovana	Lavori ristrutturazione Villa Centanini per trasformazione in museo della civiltà rurale - ostello - attività turistico ambientali (Comune Pozzonovo)	900.000	30.01.2008	10.12.2008	02.01.2009	30.02.2012
2006	Pedemontana del Grappa	Recupero della Torre di Ezzelino a San Zenone degli Ezzelini (Comune San Zenone degli Ezzelini)	600.000	30.10.2007	04.06.2008	30.11.2008	30.07.2011
2006	Chioggia Cavarzere Cona	Riqualificazione area vecchio porto di Chioggia di Isola Saloni - Area filtro servizi logistici e supporto all'autostrada del mare (ASPO Chioggia)	955.974	31.07.2007	19.09.2007	30.06.2009	15.05.2008
2007	Montagna Veronese	Completamento recupero di Villa Bassani Brenzoni per alta formazione nel comparto della lavorazione lapidea (Comune Sant'Ambrogio di Valpolicella)	525.000	30.06.2008	16.08.2010	31.07.2009	30.06.2011
2007	Chioggia Cavarzere Cona	Restauro Palazzo Barbiani - sede municipale - (Comune Cavarzere)	1.500.000	30.11.2007	06.07.2009	31.08.2009	19.11.2010
2008	Sistema Polesine	Adeguamento edile, impiantistico e restauro del "Salone del grano" e dei locali annessi per adibirli ad attività a supporto dell'economia locale (Camera di Commercio di Rovigo)	1.483.000	30.06.2010	16.06.2011	30.06.2012	05.03.2013
2008	Ovest Vicentino	Recupero della barchessa di Palazzo Cera: centro servizi per la promozione dell'attività vitivinicola e Strada del vino (Comune Gambellara)	821.000	30.08.2009	18.04.2011	31.03.2010	14.01.2013
2008	Altopiano dei Sette Comuni	Centro servizi sportivi denominato Fontanella Bike Resort (Comune Lusiana)	897.000	30.08.2009	30.08.2011	30.06.2010	30.08.2012
2008	Terre Alte della Marca Trevigiana	Palazzo mostra internazionale per l'infanzia (Comune Sarmede)	1.446.000	30.09.2010	06.05.2011	31.12.2011	30.09.2012
2008	Sistema Polesine	Recupero polifunzionale di un bene culturale (ex scuole elementari di Sariano) con destinazione ad uso collettivo e turistico ricettivo (ostello per la gioventù) - (Comune Trecenta)	1.215.250	30.09.2009	15.09.2011	30.09.2010	30.03.2012
2008	Alto Vicentino	Recupero dell'edificio di archeologia industriale "Shed" per il potenziamento delle attività del Centro per il trasferimento tecnologico Demotech (Comune Schio) - 1° e 2° stralcio	1.091.000	30.06.2009	04.05.2010 10.06.2011	30.09.2010	21.10.2010 19.01.2012
2008	Alto Vicentino	Restauro e rifunionalizzazione del complesso denominato Villa Fabris - sede Centro Europeo per i Mestieri della Conservazione del Patrimonio Culturale (Comune Thiene)	1.335.000	30.06.2009	04.04.2011	30.11.2010	01.04.2013
2009	Sistema Polesine	Intervento di restauro e ristrutturazione del teatro Zago (Comune Loreo)	1.083.500	01.04.2010	01.06.2013	01.07.2010	01.07.2015
2009	Terre Alte della Marca Trevigiana	Ristrutturazione e sistemazione dell'area ex filanda "Ancillotto" (Comune Santa Lucia di Piave)	1.477.500	01.07.2010	30.06.2012	01.10.2010	30.04.2014
2009	Bassa Padovana	Lavori di restauro conservativo, consolidamento statico, integrazione impianti tecnologici e restauro affreschi di Villa Pisani (Comune Monselice)	833.400	06.05.2010	31.01.2012	01.07.2010	31.01.2014
2009	Medio Brenta	Sistemazione Villa Borromeo per museo agricolo - II° stralcio (Comune Fontaniva)	1.477.500	01.10.2010	30.03.2012	01.04.2011	30.12.2013
2009	Montello Piave-Sile	Restauro di Villa Lattes per la nuova sede del museo della Collezione Lattes: automi, carrillons, dipinti (Comune Istrana)	1.465.200	01.05.2010	15.12.2011	01.07.2010	31.07.2014
Totale			26.441.844				

Anno	Area	Titolo intervento	Contributo	Aggiudicazione lavori		Conclusione lavori	
				crono- iniziale	crono- aggiornato	crono- iniziale	crono- aggiornato

ITINERARI CICLABILI

2005	Basso Veronese	Realizzazione percorso ciclabile "Dalle Alpi all'Adriatico" tratto VR Sud. (Comuni di: Roverchiara, Angiari, Legnago, Villa Bartolomea, Castagnaro)	906.530	31.05.2006	12.05.2009	28.02.2007	30.09.2011
2007	Sistema Polesine	Itinerario ciclabile intercomunale fra Adige e Po - 2° stralcio a completamento (Comune Fratta Polesine)	1.500.000	31.03.2008	15.02.2011	31.03.2009	15.11.2012
2007	Area Berica	Pista ciclabile-pedonale dal Lago di Fimon al Tormeno (Comune Arcugnano) - 1°, 2° e 3° stralcio	730.000	31.12.2008	01.06.2009 01.09.2011 13.10.2010	31.05.2009	30.11.2009 01.03.2012 01.12.2011
2007	Dolomiti Venete	Completamento itinerario ciclo-pedonale "La lunga via delle Dolomiti" di collegamento tra i comuni di Vodo di Cadore, Borca di Cadore, S. Vito di Cadore, Cortina d'Ampezzo - 3° stralcio - (C.M. Valle del Boite)	819.290	31.12.2007	06.06.2008	30.11.2009	27.07.2009
2007	Sistema Polesine	Collettore Padano Polesano - Progetto per la riqualificazione paesaggistico-ambientale e riuso strategico, finalizzato alla fruizione turistica ricreativa delle aree coinvolte e degli ambiti limitrofi ad esso connessi (Comune Porto Viro)	1.000.000	31.05.2008	30.04.2012	31.10.2009	31.07.2013
2007	Campo Sampierese	Recupero dell'ex ferrovia militare Treviso-Ostiglia per la realizzazione di un percorso ciclo-pedonale (Provincia di Padova)	872.048	31.12.2008	31.07.2011	31.01.2010	30.06.2012
2008	Medio Brenta	Recupero dell'ex ferrovia militare Treviso - Ostiglia per la realizzazione di un percorso ciclo-pedonale - Lotto B - (Provincia di Padova)	1.269.000	30.06.2009	30.11.2011	30.06.2010	31.07.2013
Totale			7.096.868				

IMPIANTI SPORTIVI

2005	Dolomiti Venete	Riqualificazione Comprensorio sciistico Monte Agudo. Realizzazione impianto di risalita Taiarezze - Malon (Comune Auronzo)	1.500.000	01.11.2006	02.05.2007	30.11.2008	31.12.2009
2005	Dolomiti Venete	Ampliamento e ammodernamento area sciabile in Padola di Comelico Superiore. Pista da sci denominata Campo (Comune Comelico Superiore)	754.050	31.08.2006	21.07.2011	31.10.2008	15.06.2012
2005	Altopiano dei Sette Comuni	Adeguamento funzionale ed impiantistico dello Stadio del Ghiaccio (Comune Asiago)	617.500	30.09.2007	27.12.2007	30.09.2008	23.04.2010
2007	Prealpi Bellunesi	Progetto di impianti sportivi e strutture ricettivo-turistiche in località Boscherai (Comune Pedavena)	900.000	31.08.2007	22.07.2009	31.12.2008	31.05.2011
2008	Dolomiti Venete	Realizzazione di un impianto comprensoriale di atletica leggera in località Polane del Comune di Agordo (Comune Agordo)	584.500	31.03.2010	09.06.2011	30.09.2010	09.11.2011
2009	Alto Vicentino	Completamento della struttura copertura polivalente al fine della pratica del pattinaggio su ghiaccio (Comune Tonezza del Cimone)	638.300	01.03.2010	30.06.2012	01.04.2010	31.12.2013
Totale			4.994.350				

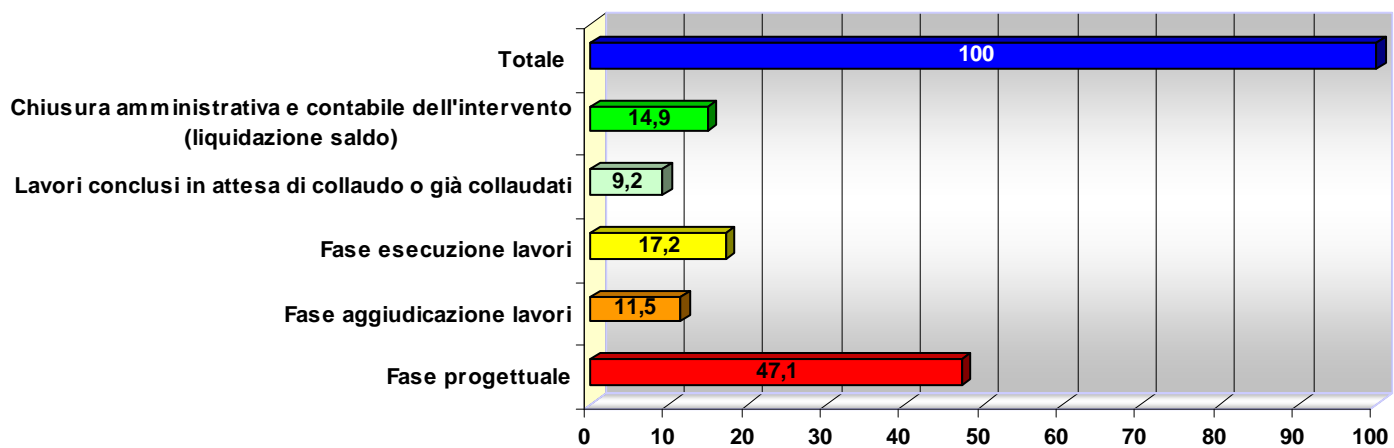
ALTRI INTERVENTI (URBANIZZAZIONE)

2004	Bassa Padovana	Opere di urbanizzazione Area PIP - Casale di Scodosia	664.400	28.02.2005	10.03.2006	30.11.2006	31.03.2008
2004	Ovest Vicentino	Viabilità di collegamento tra la nuova zona industriale e la SP Val di Chiampo in zona di Pieve Bassa (Comune Chiampo)	915.000	04.06.2005	12.06.2006	05.02.2006	22.10.2007
2009	Chioggia Cavarzere Cona	Progetto di sistemazione e arredo di Corso del Popolo - La piazza di Chioggia (Comune Chioggia)	1.428.250	01.05.2010	30.06.2012	01.07.2010	01.03.2014
Totale			3.007.650				

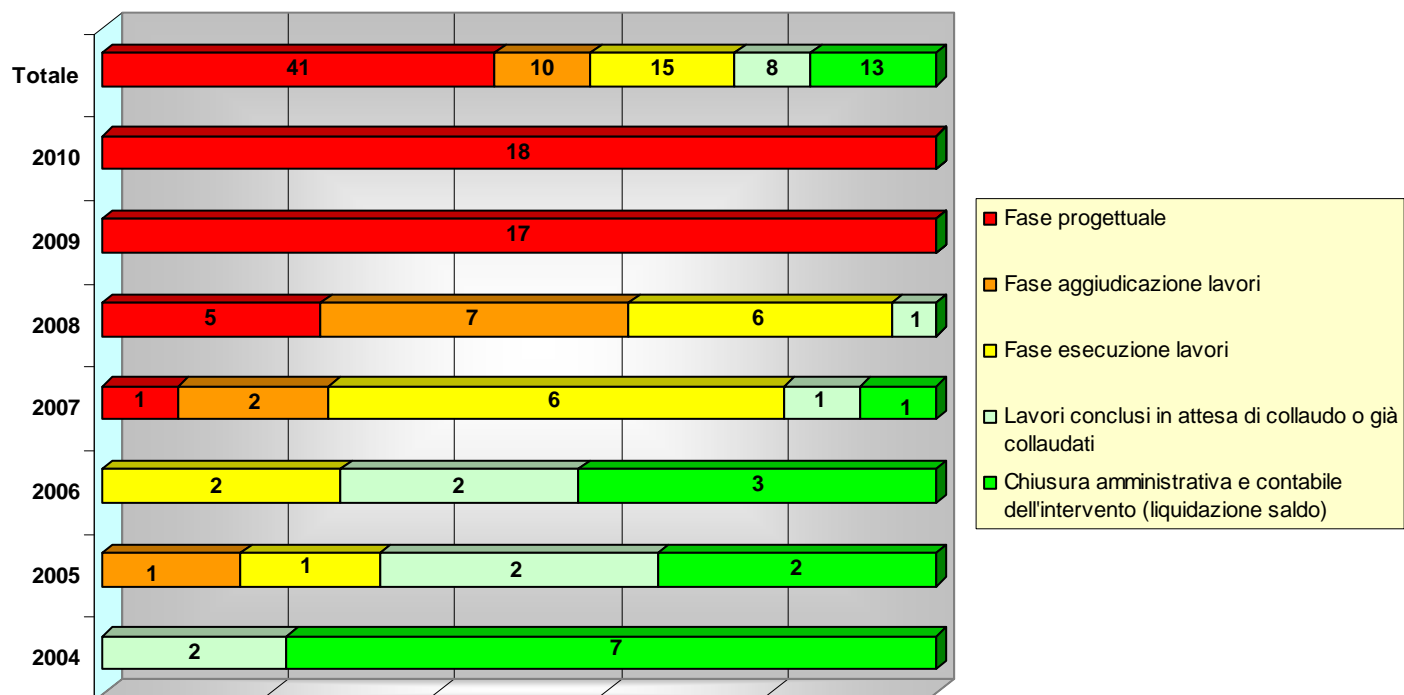
RICETTIVITA' EXTRA-ALBERGHIERA

2009	Alto Vicentino	Soggiornare nelle antiche ville dei conti e dei signori (Comune Valli del Pasubio)	575.000				
2009	Prealpi Bellunesi	Feltre. Camere con vista (Comune Feltre)	575.000				
2009	Montagna Veronese	AP per la riqualificazione degli elementi urbani del Centro storico di Molina (Comune Fumane)	575.000				
2009	Sistema Polesine	La ricchezza del fiume, il calore dell'accoglienza (Comune Taglio di Po)	575.000				
Totale			2.300.000				

Programmazione decentrata 2004-2010
Percentuale stato di avanzamento degli interventi al 30-6-2011



Programmazione decentrata 2004-2010 - Interventi finanziati: 87
Stato di avanzamento degli interventi al 30-6-2011



Conclusion

Sette anni di istruttorie regionali

Nel periodo dal 2004 al 2010 con il metodo della programmazione decentrata sono state istruite 132 domande di finanziamento, presentate dai soggetti responsabili delle Intese programmatiche d'area, riguardanti 385 opere pubbliche inerenti i principali settori dello sviluppo locale.

Di questi interventi, 87 sono stati finanziati con l'assegnazione di contributi regionali per complessivi 82.169.663,20 euro; altri 92 sono stati ritenuti ammissibili, anche se non hanno ottenuto contributi su questa linea di finanziamento; i rimanenti 206, infine, non hanno raggiunto le condizioni minime per una valutazione di ammissibilità.

Nel bilancio regionale 2011 non sono stati stanziati fondi per questa linea di finanziamento.

Il dato complessivo al 30-6-2011 sullo stato di avanzamento delle 87 opere finanziate è il seguente:

- 41 sono ancora in fase progettuale;
- 10 sono in fase di aggiudicazione dei lavori;
- 15 sono in fase di esecuzione dei lavori;
- 8 interventi sono giunti a conclusione dei lavori, in attesa di collaudo o già collaudati e in fase di rendicontazione finale;
- 13 interventi sono giunti alla chiusura del procedimento amministrativo e contabile, con relativa liquidazione del saldo.

Il dato necessita di una corretta interpretazione in relazione all'annualità di finanziamento del singolo intervento, considerata la durata media di ciascuna fase di avanzamento dell'opera (progettazione, aggiudicazione lavori, esecuzione lavori, fine lavori e chiusura contabile).

In particolare, per quanto attiene alla fase della progettazione, si registra un intervallo medio di circa 2 anni dal momento della concessione del contributo regionale all'avvio della procedura di aggiudicazione dei lavori: risulta evidente, pertanto, che il sussistere della fase progettuale, se costituisce la normalità per interventi con recente assegnazione di contributo regionale, costituisce al contrario una situazione di criticità nel caso di interventi già da tempo assegnatari di contributo e ancora fermi nel percorso di realizzazione dell'opera.

Il presente documento è stato realizzato dalla Direzione Programmazione Regione Veneto
Dirigente Responsabile: ing. Carlo Terrajujo

P.O. Sviluppo locale: dr.ssa Nicoletta Gusella

P.O. Attuazione programmazione decentrata: dr. Alberto Cruccu

Hanno collaborato: arch. Federica Cupoli, dr.ssa Zorica Hinic

I P A



REGIONE DEL VENETO