

S VILUPPO



LOCALE



Programmazione decentrata
Cofinanziamento di interventi infrastrutturali
(l.r. 13/1999 - periodo 2004/2010)

Elaborazione dati di Monitoraggio al 30 giugno 2012
Edizione Settembre 2012

Indice

<i>Introduzione</i>	5
<i>Programmazione decentrata - cofinanziamento di interventi infrastrutturali :</i>	7
<i>Annualità 2004</i>	9
<i>Annualità 2005</i>	23
<i>Annualità 2006</i>	29
<i>Annualità 2007</i>	37
<i>Annualità 2008</i>	47
<i>Annualità 2009</i>	61
<i>Annualità 2010</i>	73
<i>Intese Programmatiche d'Area nel territorio veneto</i>	85
<i>Tipologie di intervento finanziate - dati e grafici</i>	137
<i>Stato di avanzamento dei lavori - dati e grafici</i>	141
<i>Conclusione</i>	147

Introduzione

La Programmazione decentrata

In questa pubblicazione vengono rappresentati gli interventi infrastrutturali proposti dai tavoli di concertazione locale, finanziati con le risorse destinate dalla Regione Veneto alla LR 13/1999 “Interventi regionali per i Patti territoriali” nel periodo dal 2004 al 2010, che costituiscono l'applicazione concreta della programmazione decentrata, metodo che la Regione ha scelto per rapportarsi con il territorio nell'ambito dello sviluppo locale.

L'Intesa Programmatica d'Area

L'Intesa Programmatica d'Area (IPA) è uno strumento di programmazione decentrata introdotto dalla L.R. 35/2001 “Nuove norme sulla Programmazione”, derivante dalla regionalizzazione del metodo adottato nella precedente esperienza dei Patti Territoriali; rappresenta momenti di concertazione tra soggetti pubblici e parti economiche e sociali, con funzioni di analisi e di proposta delle azioni di sviluppo prioritarie per l'area di appartenenza.

Le Intese Programmatiche d'Area, in sostanza, costituiscono ambiti territoriali di programmazione: per mezzo di esse, la Regione offre la possibilità agli Enti pubblici locali e alle parti economiche e sociali di partecipare alla programmazione regionale, attraverso accordi e proposte finalizzate allo sviluppo economico e sociale di aree territoriali sub-regionali.

Con DGR 2796/2006 sono stati stabiliti i principi per la formazione e la gestione dell'IPA.

Il cofinanziamento di interventi infrastrutturali

La Regione Veneto, sulla base delle modifiche apportate dalla legge finanziaria regionale del 2003 alla LR 13/1999, ha favorito la trasformazione dei Patti Territoriali presenti nel territorio in Intese Programmatiche d'Area, mediante il sostegno alla formazione di piani o programmi di azioni settoriali o plurisettoriali di sviluppo locale.

La legge finanziaria regionale del 2004 ha ulteriormente modificato la L.R. 13/1999, permettendo di includere, tra le tipologie di intervento finanziabili, gli interventi infrastrutturali presentati dai Tavoli di Concertazione delle Intese Programmatiche d'Area.

Alla luce di ciò, nel periodo dal 2004 al 2010 con il metodo della programmazione decentrata sono stati complessivamente assegnati contributi regionali per circa 82 milioni di euro per la realizzazione di 87 interventi infrastrutturali, dichiarati strategici dai soggetti responsabili delle Intese Programmatiche d'Area a seguito di decisioni assunte nei rispettivi Tavoli di Concertazione locale.

Si tratta di opere pubbliche inerenti le principali linee di intervento riconducibili allo sviluppo locale (sviluppo turistico, beni culturali, valorizzazione delle risorse paesaggistiche, riqualificazione centri urbani, etc.). I progetti sono stati istruiti dalla Direzione Programmazione con il supporto di pareri tecnici delle competenti Direzioni di settore e della valutazione complessiva del Nucleo regionale di valutazione e verifica degli investimenti pubblici (NUVV), nel rispetto dei contenuti previsti dai bandi annuali.

Questi sono i provvedimenti con i quali la Giunta Regionale ha deliberato i relativi finanziamenti:

DGR n. 4410 del 29.12.2004, contributi per € 10.000.000,00;

DGR n. 4197 del 30.12.2005, contributi per € 5.000.000,00;

DGR n. 3898 del 12.12.2006, contributi per € 5.828.374,96;

DGR n. 3671 del 20.11.2007, contributi per € 10.128.838,24;


DGR n. 4081 del 30.12.2008, contributi per € 21.920.000,00;

DGR n. 3955 del 22.12.2009, contributi per € 18.000.000,00;

DGR n. 3535 del 30.12.2010, contributi per € 11.292.450,00.

PROGRAMMAZIONE DECENTRATA

Cofinanziamento di interventi infrastrutturali



Comune di Chioggia *“Realizzazione di un polo agroalimentare con ristrutturazione del mercato ortofrutticolo di Brondolo”*

Anno 2004 - DGR n. 3039 e DGR n. 4410

DGR 3039 del 01/10/2004 “Programmazione decentrata – cofinanziamento di interventi infrastrutturali (LR 13/99 e art. 25 LR 35/2001)”.

La Giunta Regionale ha stabilito di dar corso ad una linea di sostegno allo sviluppo locale facendo uso delle risorse presenti nel bilancio 2004 ai capitoli n. 20080 “Interventi regionali per i patti territoriali (LR n. 13/1999)” e n. 100345 “Cofinanziamento regionale di interventi previsti nei patti territoriali e in altri strumenti di programmazione negoziata e decentrata (LR n. 13/1999)”, risorse che sono rispettivamente di 2,5 milioni di euro e di 7,5 milioni di euro, per un totale di 10 milioni di euro.

Si è previsto di finanziare la realizzazione di opere e infrastrutture pubbliche nei settori dello sviluppo locale e turistico, compresi i beni culturali, dichiarati strategici dai soggetti responsabili dei patti territoriali, in qualità di presentatori delle richieste di contributo.

Gli interventi devono ricadere totalmente nelle aree sottoutilizzate secondo la zonizzazione Obiettivo 2; devono inoltre presentare un livello di progettazione almeno preliminare.

Istruite 16 domande di finanziamento, comprendenti complessivamente 59 progetti.

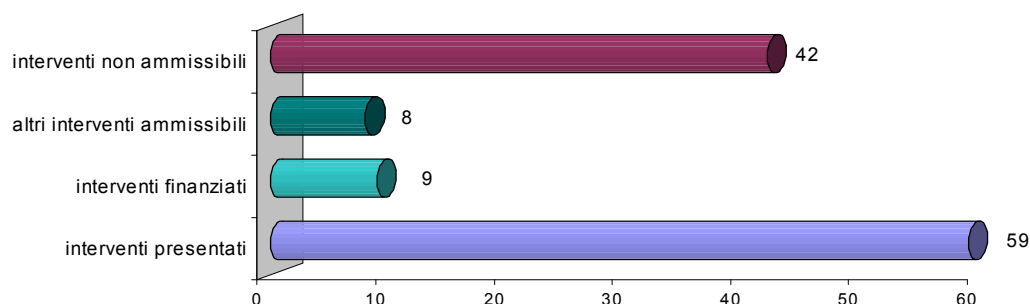
DGR 4410 del 29/12/2004 “Programmazione decentrata - cofinanziamento di interventi infrastrutturali. Individuazione dei progetti finanziabili ex DGR n. 3039/2004”.

Individuati 9 interventi finanziabili, con impegno del totale delle risorse stanziare (10 milioni di euro).

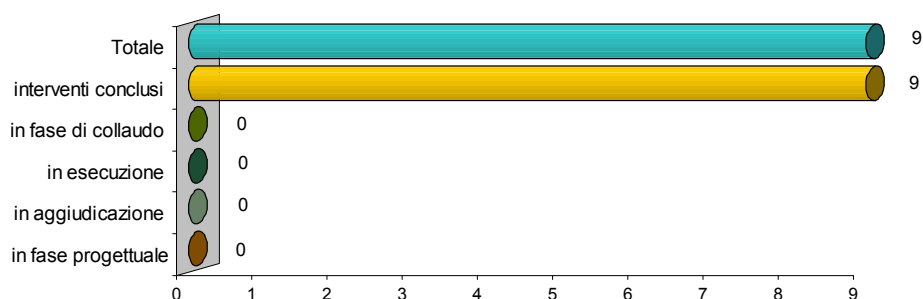
Altri 8 interventi ritenuti ammissibili, ma non finanziabili; dichiarati non ammissibili i rimanenti 42.

All'avvio effettivo dei singoli interventi è previsto che provvedano le direzioni regionali di settore individuate dal Segretario Generale della Programmazione, previa sottoscrizione di un disciplinare con il soggetto attuatore, nel quale vengono definite modalità attuative e tempistiche di realizzazione dell'opera.

Annualità 2004



Stato di avanzamento degli interventi al 30 giugno 2012



area	beneficiario	opera finanziata	costo totale	contributo regione	avanzamento lavori al 30-6-2012
Sistema Polesine	Comune di Pincara	Progetto integrato per la valorizzazione del sistema fluviale Fissero - Tartaro - Canalbianco - Po di Levante	3.050.000	1.423.500	concluso
Dolomiti Venete	C.M. Cadore Longaronese Zoldo	Progetto integrato: valorizzazione turistico-ambientale del territorio	1.860.093	1.423.500	concluso
Chioggia Cavarzere Cona	Comune di Chioggia	Realizzazione di un polo agroalimentare con ristrutturazione del mercato ortofrutticolo di Brondolo	3.746.175	1.349.600	concluso
Bassa Padovana	Cosecon s.p.a.	Opere di urbanizzazione Area PIP Casale di Scodosia	1.000.000	664.400	concluso
Ovest Vicentino	Comune di Chiampo	Viabilità di collegamento tra la nuova zona industriale e la SP Val di Chiampo in zona Pieve Bassa	1.285.000	915.000	concluso
Riviera del Brenta	Comune di Mira	Restauro Villa Contarini 1° - 3° stralcio	4.180.000	1.423.500	concluso
Altopiano dei Sette Comuni	Comune di Foza	Restauro e riqualificazione dell'ex sede municipale con destinazione d'uso a museo	1.050.479	887.200	concluso
Montagna Veronese	Comune di Bosco Chiesanuova	Realizzazione di strutture turistico-sportive polifunzionali ricreative Monti Lessini	2.010.000	1.335.500	concluso
Basso Veronese e Colognese	Comune di Albaredo d'Adige	Recupero dell'ex casa del fascio quale centro socio-culturale del territorio	1.150.886	577.800	concluso
totale			19.332.633	10.000.000	

Valorizzazione turistico-ambientale

Nel 2004 al Comune di **Pincara** è stato finanziato il "*Progetto integrato per la valorizzazione del sistema fluviale Fissero-Tartaro-Canalbianco-Po Levante*" con un contributo di € 1.423.500 su un costo complessivo di € 3.050.000. L'intervento è finalizzato al miglioramento e alla realizzazione di strutture turistico ricettive lungo l'asta fluviale del Canalbianco. Si prevede l'adeguamento della banchina esistente per l'attracco di imbarcazioni turistiche, la realizzazione di aree sosta camper e di percorsi turistici di interesse storico naturalistico.



Intervento concluso in data 31.07.2009. Disposta liquidazione del saldo con Decreto della Direzione Infrastrutture del 20.09.2011. Spesa realizzata pari al 100% del costo complessivo. Costo dell'intervento aumentato rispetto a quello iniziale di circa € 4.870 (0,2 %).

Nel 2004 alla **Comunità Montana Cadore Longaronese Zoldo** è stato finanziato il progetto integrato di "*Valorizzazione turistico ambientale del territorio*" con un contributo di € 1.423.500 su un costo complessivo di € 1.860.093. Il progetto, per la sua fase attuativa, è stato suddiviso in 16 interventi per consentire una miglior rilevazione delle fasi di avanzamento.

1) *Percorso storico archeologico e naturalistico della Gardona - Castello Lavazzo - (contributo € 71.139)*



Sistemazione dei percorsi esistenti in un itinerario ad anello che va a toccare tutte le emergenze di maggior rilievo con creazione di aree di sosta per gli autoveicoli, pulitura e messa in sicurezza della torre e del muro difensivo della Gardona.

Intervento concluso in data 30.11.2007

2) Parcheggio a servizio della rete sentieristica a Podenzoi - Castello Lavazzo - (contributo € 61.922)

Creazione di una zona di sosta per i veicoli (almeno 10) strutturata in modo da consentire un facile accesso in un luogo strategicamente importante quale punto di partenza di numerosi itinerari escursionistici.



Intervento concluso in data 28.07.2007

3) Completamento e miglioramento del collegamento viario Stavel-Pianezze, ai fini della valorizzazione turistico-ambientale della Borgata di Pianezze - Comune di Cibiana - (contributo € 179.146)

Sistemazione del collegamento che si diparte dall'attuale Strada Provinciale per l'accesso alla borgata di Pianezze (abitato di origini antiche situato a monte dell'asse viario) in forma compatibile con il delicato contesto ambientale del percorso.



Intervento concluso in data 23.02.2009

4) *Lavori per la realizzazione di un'area ricreativa a Forno di Zoldo (contributo € 176.016)*

Opere di trasformazione di una zona ad immediata accessibilità turistica in area a verde attrezzato polifunzionale, con creazione di area per il gioco dei bambini, spazio centrale con tribuna per piccoli spettacoli, parcheggio veicolare e tracciato ciclo-pedonale lungo l'argine.



Intervento concluso in data 14.07.2007.

5) *Manutenzione straordinaria fabbricato Pian dei Pez - Forno di Zoldo - (contributo € 101.705)*

Adeguamento funzionale (impianto elettrico, idro-termo-sanitario e locale cucina nonchè servizi) di un fabbricato utilizzato come casa-campeggio per lo svolgimento di settimane bianche e verdi da parte delle scolaresche.

Intervento concluso in data 13.07.2007 .

6) *Interventi di sistemazione della rete sentieristica a Forno di Zoldo (contributo € 22.918)*

Ripristino di percorsi pedonali mediante sistemazione dei sentieri esistenti con realizzazioni ex-novo ove non presenti. Creazione di scalinate in legname nei tratti di maggiore pendenza e inserimento di arredi quali panchine, frecce direzionali, tabelle e pannelli illustrativi.



Intervento concluso in data 31.12.2007

7) *Interventi di adeguamento, ripristino e ricomposizione ambientale in località Pralongo - Ospitale di Cadore - (contributo € 42.705).* Riqualificazione di un'area utilizzata come campo scuola estivo con recupero del corpo fabbricato principale per cucina, magazzini e altri servizi. Inoltre, realizzazione di un parco giochi, miglioramento dei sentieri esistenti e creazione di un'area sosta attrezzata con tavoli e panchine.



Intervento concluso in data 31.12.2007

8) *Valorizzazione turistico-ambientale della frazione di Davestra: sistemazione rete sentieristica e recupero zona archeologica di Paluch - Ospitale di Cadore - (contributo € 62.349).* Realizzazione di un'area attrezzata per bambini e di un parcheggio, ripulitura di uno spiazzo nei pressi del sito archeologico (per miglior fruibilità) e collegamento della forgia di epoca medioevale con l'abitato mediante una rete sentieristica



Intervento concluso in data 31.12.2007.

9) *Sistemazione della rete sentieristica di Soverzene (contributo € 43.559).*


Recupero di un percorso esistente e delle emergenze storiche (vedetta di epoca romana e fornace da calce) con posizionamento lungo i sentieri di panchine, tavoli (nei punti sosta panoramici), tabelle e cartelli descrittivi del percorso e delle emergenze storiche



Intervento concluso in data 31.12.2007

10) Sistemazione area camper e parcheggi in località Palafavera - Zoldo Alto - (contributo € 142.350)

Creazione di un'area attrezzata con 20 aree sosta per camper, 44 posti auto, passerella pedonale di collegamento ed inserimento di elementi quali le piantumazioni arbustive ed arboree, prese dell'acquedotto, vasche per lo scarico e punti luce.



Intervento concluso in data 07.11.2008

11) Ripristino della funzionalità del sentiero Mas di Sabe Iral Ru sech - Zoldo Alto (contributo € 30.249). Collegamento (anche ciclabile) con punti di elevato interesse naturalistico. Le opere riguardano la miglior percorribilità nonché il posizionamento di arredi quali panchine, tabelle illustrative e frecce direzionali.



Intervento concluso in data 31.12.2007

12) Realizzazione di un'area ricreativa turistica in loc. Pian - Zoppè di Cadore (contributo € 20.071)

Creazione di un luogo di sosta e svago con recinzione e inserimento di elementi di arredo quali tavoli, panche, posti fuoco e piccolo parcheggio (3 posti auto). Spazio particolarmente adatto per chi utilizza il tratto di strada adiacente per raggiungere i luoghi di partenza di percorsi di montagna.



Intervento concluso in data 31.12.2007

13) *Recupero mediante ricostruzione di un mulino ad acqua in loc. Riva del Ponte - Zoppè di Cadore - (contributo € 146.905).*

Ripristino di un mulino di tipo bi-albero andato distrutto con le alluvioni del 1890 e del 1966 che merita di essere valorizzato a scopo prevalentemente culturale e didattico divulgativo in quanto elemento di rilievo dell'economia locale dei secoli scorsi.



Intervento concluso in data 31.12.2007

14) *Completamento piazzola attrezzata eliporto - Zoldo Alto - (contributo € 83.702).*

L'abilitazione al volo notturno dell'elisuperficie esistente (messa a norma) permette di usufruire di tempestive operazioni di soccorso, oltre alla disponibilità di un punto attrezzato per voli turistici in una zona dotata di maggior offerta di escursioni con maggior margine di sicurezza.



Intervento concluso in data 11.12.2008.

15) *Interventi di sistemazione della rete sentieristica a Zoppè di Cadore (contributo € 60.641)*

Opere per la fruibilità, agli abitanti del luogo e ai turisti, di alcuni sentieri di rilievo anche naturalistico e paesaggistico che collegano le frazioni limitrofe ed i boschi che le circondano. Inserimento di tabelle descrittive e panchine.



Intervento concluso in data 31.12.2007

16) *Cadore-Longaronese-Zoldo: segnaletica e cartellonistica per la valorizzazione turistico-ambientale del territorio - Castello Lavazzo - Forno di Zoldo - Ospitale di Cadore - Soverzene - Zoldo Alto - Zoppè di Cadore - (contributo € 178.121).*

Installazione di bacheche all'ingresso di ogni centro abitato per la descrizione di luoghi e servizi, cartelli indicatori della sentieristica, tabelloni a carattere storico-culturale nei punti notevoli e a scritte mobili per disponibilità ricettiva e di attrezzature turistiche (piste e parcheggi).




Intervento concluso in data 16.01.2009

Recupero di edifici

Nel 2004 al Comune di **Chioggia** è stata finanziata la "*Realizzazione di un polo agroalimentare con ristrutturazione del mercato ortofrutticolo di Brondolo*" con un contributo di € 1.349.600 su un costo complessivo dell'intervento di € 3.746.175.

L'intervento prevede la riorganizzazione della struttura del mercato in termini di edifici (per il miglior sfruttamento dell'impianto) e di funzionamento operativo (ampliamento della gamma merceologica trattata) con spazi adeguati per la commercializzazione dei prodotti ortofrutticoli a bassi costi gestionali.



Intervento concluso in data 10.03.2010. Spesa realizzata pari al 100% del costo complessivo.

Nel 2004 al Comune di **Mira** è stato finanziato il "*Restauro Villa Contarini dei Leoni 1° - 3° stralcio*" con un contributo di € 1.423.500 su un costo complessivo di € 4.180.000.

Si tratta di un intervento di valorizzazione e conservazione della villa con restauro e protezione dei manufatti, degli elementi di decoro e delle finiture con l'obiettivo di permettere la destinazione a centro culturale polivalente.



Intervento concluso in data 20.05.2008. Spesa realizzata pari al 100% del costo complessivo.

Nel 2004 al Comune di **Foza** è stato finanziato il "*Restauro e riqualificazione dell'ex sede Municipale con destinazione d'uso a Museo*" con un contributo di € 887.200 su un costo complessivo di € 1.050.479. Nel 2004 al Comune di **Foza** è stato finanziato il "*Restauro e riqualificazione dell'ex sede Municipale con destinazione d'uso a Museo*" con un contributo di € 887.200 su un costo complessivo di € 1.050.479. Nel 2004 al Comune di **Foza** è stato finanziato il "*Restauro e riqualificazione dell'ex sede Municipale con destinazione d'uso a Museo*" con un contributo di € 887.200 su un costo complessivo di € 1.050.479.. L'intervento riguarda la ristrutturazione del fabbricato esistente creando spazi alla destinazione d'uso per il servizio pubblico culturale e conversione a museo recuperando le parti architettoniche originali di maggiore importanza.



Intervento concluso in data 30.10.2009. La spesa sostenuta è pari al 99,6% del costo totale dell'opera, inferiore di € 3.894,71 al costo iniziale previsto (economie regionali di € 3.289,97).

Recupero di edifici

Nel 2004 al Comune di **Bosco Chiesanuova** è stata finanziata la "*Realizzazione di strutture turistico sportive polifunzionali ricreative Monti Lessini*" con un contributo di € 1.335.500 su un costo complessivo di € 2.010.000.

Si tratta della ristrutturazione dell'ex cinema-teatro ad uso sala convegni, di sostegno ai progetti di qualificazione dell'offerta turistica invernale (trasporti a fune, piste, innevamento programmato) e collaborazione per itinerari di trekking e ciclo-turismo.



L'intervento è stato suddiviso in 4 stralci. Aggiudicati i lavori dell'ultimo stralcio in data 23.09.2009. Si è conclusa l'esecuzione del 1° stralcio (demolizione e scavo) il 20.10.2007, del 2° stralcio (strutture metalliche e opere edili) il 13.08.2008, del 3° stralcio (strutture metalliche) il 05.09.2008. I lavori del 4° stralcio (opere edili e completamento impianti) sono iniziati il 29.09.2009 e finiti il 03.05.2011 (dilazione fine lavori di 42 mesi). La spesa complessiva sostenuta ammonta ad € 3.734.329,32.. Si è verificato un aumento del costo complessivo iniziale dell'85,8 % (della maggiorazione di spesa si è fatto carico il Comune).

Nel 2004 al Comune di **Albaredo d'Adige** è stato finanziato il "*Recupero dell'ex Casa del fascio quale Centro socio culturale del territorio*" con un contributo di € 577.800 su un costo complessivo di € 1.665.000. Si tratta del recupero dell'edificio già sede municipale e della ristrutturazione del retrostante ex cinema-teatro. Creazione, inoltre, di un parcheggio e di una serie di percorsi che introducono ai nuovi accessi secondari e sistemazione a verde attrezzato



Intervento concluso in data 21.3.2008. Spesa realizzata pari al 100% del costo complessivo.

Opere urbane (altri interventi)

Nel 2004 alla **Cosecon S.p.a.** sono state finanziate le "*Opere di urbanizzazione Area PIP Casale di Scodosia*" con un contributo di € 664.400 su un costo complessivo di € 1.367.131.

Si tratta di opere per il consolidamento e l'implementazione di insediamenti produttivi (PMI) per favorire lo sviluppo di attività economiche e servizi reali in ambito locale con implicazioni positive per le aree residenziali.



Intervento concluso in data 31.03.2008. Spesa realizzata pari al 100% del costo complessivo.

Nel 2004 al Comune di **Chiampo** è stata finanziata la "*Viabilità di collegamento tra la nuova zona industriale e la SP Val di Chiampo in zona di Pieve Bassa*" con un contributo di € 915.000 su un costo complessivo dell'intervento di € 1.285.000. Si tratta della sistemazione della rete viaria con rotonda urbana, allargamento della sede stradale, adeguamento del Ponte "Grumello" per consentire un'adeguata capacità a fronte del previsto aumento del traffico e per il passaggio in sicurezza di pullman di pellegrini che si recano al locale Santuario.



Intervento concluso in data 22.10.2007. Spesa realizzata pari al 100% del costo complessivo.



Comune di Legnago "Percorso ciclabile Dalle Alpi all'Adriatico tratto VR sud" (Comuni di Roverchiara, Angiari, Legnago, Villa Bartolomea, Castagnaro)

Anno 2005 - DGR n. 1848 e DGR n. 4197

DGR 1848 del 19/7/2005 “Programmazione decentrata – cofinanziamento di interventi infrastrutturali (LR 13/1999 e art. 25 LR 35/2001).”

Contributi regionali per la realizzazione di opere e infrastrutture pubbliche individuate con il metodo della programmazione decentrata e dichiarate strategiche dai soggetti responsabili di patti territoriali.

La delibera ha dettato le modalità di presentazione delle domande, le tipologie di infrastrutture finanziabili e i criteri di selezione degli interventi, mettendo a disposizione risorse pari a 5 milioni di euro.

Le tipologie ammissibili sono: sviluppo turistico, beni culturali, valorizzazione di risorse paesaggistiche.

Gli interventi devono ricadere totalmente nelle aree sottoutilizzate secondo la zonizzazione Obiettivo 2; devono inoltre presentare un livello di progettazione almeno preliminare.

Istruite 16 domande di finanziamento, comprendenti complessivamente 48 progetti.

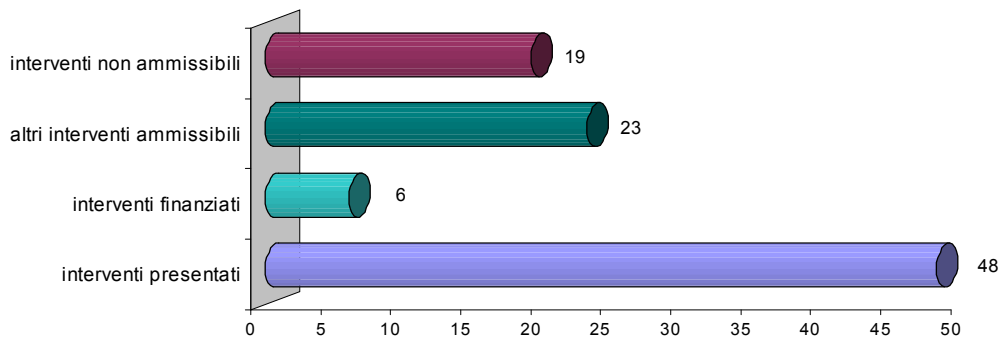
DGR 4197 del 30/12/2005 “Programmazione decentrata – cofinanziamento di interventi infrastrutturali. Individuazione dei progetti finanziabili ex DGR n. 1848/2005”.

Individuati 6 interventi finanziabili, con impegno del totale delle risorse stanziare (5 milioni di euro).

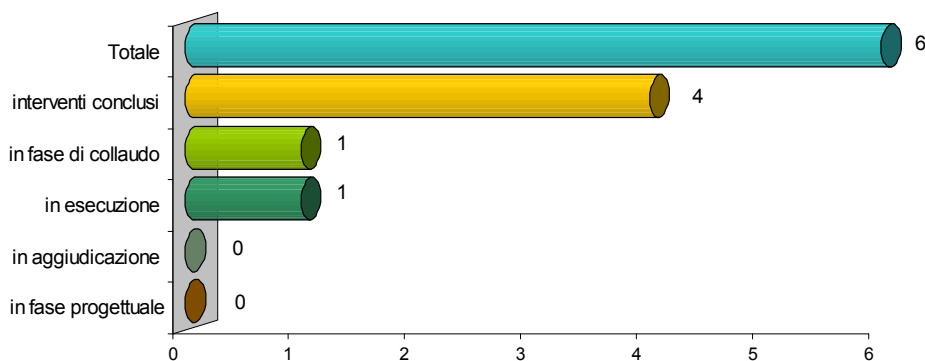
Altri 23 interventi ritenuti ammissibili, ma non finanziati; dichiarati non ammissibili i rimanenti 19.

All'avvio effettivo dei singoli interventi è previsto che provvedano le direzioni regionali di settore individuate dal Segretario Generale della Programmazione, previa sottoscrizione di un disciplinare con il soggetto attuatore, nel quale vengono definite modalità attuative e tempistiche di realizzazione dell'opera.

Annualità 2005



Stato di avanzamento degli interventi al 30 giugno 2012



area	beneficiario	opera finanziata	costo totale	contributo regione	avanzamento lavori al 30-6-2012
Dolomiti Venete	Comune di Auronzo di Cadore	Riqualificazione Comprensorio sciistico Monte Agudo. Realizzazione impianto di risalita Taia-rezze-Malon	2.925.000	1.500.000	concluso
Dolomiti Venete	Comune di Comelico Superiore	Ampliamento e ammodernamento area sciabile in Padola di Comelico Superiore. Pista da sci denominata Campo	1.005.402	754.050	in esecuzione
Sistema Polesine	Provincia di Rovigo	Lavori di ampliamento dell'istituto alberghiero di Adria	1.200.000	629.920	in corso di collaudo
Pedemontana del Grappa e dell'Asolano	Fondazione Canova di Possagno	Osservatorio Canoviano della cultura della Pedemontana del Grappa e dell'Asolano	800.000	592.000	concluso
Basso Veronese e Colognese	Comune di Legnago	Realizzazione percorso ciclabile "dalle Alpi all'Adriatico" tratto VR sud	1.208.760	906.530	concluso
Altopiano dei Sette Comuni	Comune di Asiago	Adeguamento funzionale ed impiantistico dello stadio del ghiaccio	950.000	617.500	concluso
totale			8.089.162	5.000.000	

Recupero di edifici

Nel 2005 alla **Provincia di Rovigo** sono stati finanziati i "*Lavori di ampliamento dell'Istituto Alberghiero di Adria*" con un contributo di € 629.920 su un costo complessivo di € 1.200.000.

L'intervento riguarda l'ampliamento del corpo aule sviluppato su tre piani, servizi bagno, deposito, ascensore. Cucina e ristorante capace di 80-90 posti a sedere con zona bar. Collegamento alla parte esistente tramite un ponte corridoio al piano terra.



Intervento concluso in data 24.02.2010. Causa ritardi nell'operazione di collaudo, prevista la presentazione della rendicontazione finale entro il 31 ottobre 2012. La spesa realizzata è pari al 99% del costo complessivo.

Nel 2005 alla **Fondazione Canova** (Possagno) è stato finanziato l'"*Osservatorio Canoviano e della cultura della Pedemontana del Grappa e dell'Asolano*" con un contributo di € 592.000 su un costo complessivo di € 800.000.

Si tratta di opere per valorizzare in un Osservatorio il Centro Studi Canoviano (dapprima ubicato sopra la pinacoteca), spostandolo all'interno dell'aggregato denominato "Casa Rossa" (ex edificio abbandonato), mediante ristrutturazione.



Intervento concluso in data 28.11.2008. La spesa sostenuta è di € 787.612,34. Il contributo erogato è di € 582.833,13 (economie regionali di € 9.166,87).

Impianti sportivi

Nel 2005 al Comune di **Auronzo** è stata finanziata la "*Riqualificazione Complesso sciistico Monte Agudo. Realizzazione impianto di risalita Taiarezzo - Malon*" con un contributo di € 1.500.000 su un costo iniziale di € 2.925.000 (incrementato ad € 6.350.000 grazie ad un ulteriore finanziamento di € 1.367.586 con del. CI-PE n. 40 del 2004).

L'intervento riguarda la realizzazione di una nuova seggiovia quadriposto ad agganciamento automatico nel comprensorio sciistico del Monte Agudo: opera ritenuta strategica per il rilancio del turismo invernale nel Cadore Centrale, dove Auronzo rappresenta l'elemento di traino da valorizzare.



Intervento concluso in data 24.02.2010. La spesa realizzata è pari al 100% del costo complessivo.

Nel 2005 al Comune di **Comelico Superiore** è stato finanziato l'intervento "*Ampliamento e ammodernamento area sciabile in Padola di Comelico Superiore. Pista da sci denominata Campo.*", con un contributo di € 754.050 su un costo complessivo di € 1.005.402.


Il progetto punta al miglioramento dell'offerta turistica invernale con l'ampliamento dell'attuale area sciistica di Padola in un intervento che mira a soddisfare le esigenze tecniche di percorribilità e sicurezza contenendo e riducendo l'impatto dell'opera sull'ambiente.



Alcuni imprevisti hanno determinato dei ritardi per l'approvazione della progettazione in Provincia. L'intervento è strettamente collegato con quello di innevamento artificiale della pista (oggetto di altro finanziamento). La procedura di aggiudicazione si è conclusa il 30.09.2011. I lavori sono partiti in data 07.10.2011 ed è previsto si concludano entro il 30.09.2012. L'avanzamento della spesa è pari al 30%.

Nel 2005 al Comune di **Asiago** è stato finanziato l'"*Adeguamento funzionale ed impiantistico dello Stadio del Ghiaccio*" con un contributo di € 617.500 su un costo complessivo di € 950.000.

L'intervento intende rendere la struttura polivalente idonea a scopi diversi dalla pratica sportiva ampliando i servizi offerti al turismo dell'Altopiano. I lavori prevedono: modifica dell'impianto di ventilazione e deumidificazione, risanamento acustico, dotazione di un palco e completamento locali bar.



Intervento concluso in data 23.04.2010. La spesa sostenuta, pari al 98,2% del costo complessivo, risulta inferiore di € 1.677,28 rispetto alla previsione iniziale (economie sul contributo regionale di € 1.090,23).

Itinerari ciclabili

Nel 2005 al Comune di **Legnago** è stata finanziata la "*Realizzazione percorso ciclabile "Dalle Alpi all'Adriatico" tratto VR Sud. (Comuni di: Roverchiara, Angiari, Legnago, Villa Bartolomea, Castagnaro)*" con un contributo di € 906.530 su un costo complessivo dell'intervento di € 1.208.780.

Il progetto prevede la realizzazione di un percorso per ciclisti e pedoni di circa 25 km lungo il fiume Adige, immerso nella natura e quindi ad elevato carattere naturalistico, collegato alla viabilità ordinaria e alle altre infrastrutture ciclabili e pedonali già esistenti. Si prevede anche la posa di elementi di arredo come panchine e cestini.



Conclusi i lavori il 20.6.2011. La relazione acclarante del 19.12.2011 chiude l'intervento con un costo inferiore di € 13.191,69 , con proporzionale diminuzione del contributo regionale di € 9.892,97.



Comune di Pozzonovo *“Lavori di ristrutturazione di Villa Centanini per trasformazione in museo della civiltà rurale-ostello-attività turistico ambientali”*

Anno 2006 - DGR n. 1113 e DGR n. 3898

DGR 1113 del 18/4/2006, “Programmazione decentrata – cofinanziamento di interventi infrastrutturali (LR 13/1999 e art. 25 LR 35/2001)”.

Contributi regionali per la realizzazione di opere e infrastrutture pubbliche individuate con il metodo della programmazione decentrata e dichiarate strategiche dai soggetti responsabili del coordinamento di attività di programmazione dello sviluppo locale (patti territoriali o costituenti intese programmatiche d’area).

La delibera ha dettato le modalità di presentazione delle domande, le tipologie di infrastrutture finanziabili e i criteri di selezione degli interventi, mettendo a disposizione risorse pari a 5.828.374,96 euro.

Le tipologie ammissibili sono: sviluppo turistico, beni culturali, valorizzazione di risorse paesaggistiche.

Gli interventi devono ricadere totalmente nelle aree sottoutilizzate secondo la zonizzazione Obiettivo 2; devono inoltre presentare un livello di progettazione almeno preliminare.

Istruite 16 domande di finanziamento, comprendenti complessivamente 43 progetti.

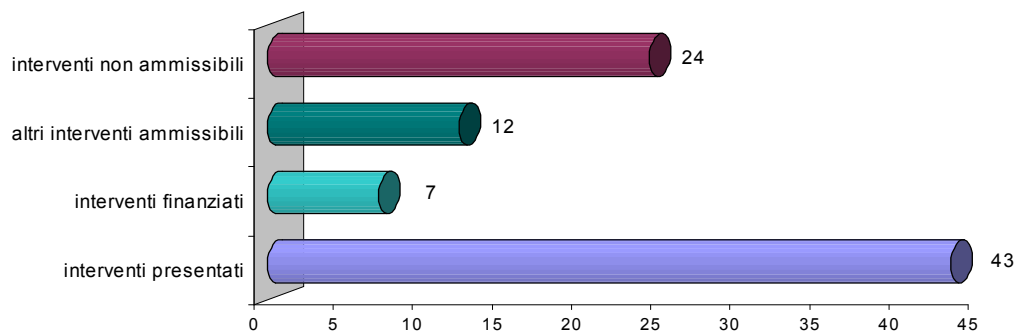
DGR 3898 del 12/12/2006 “Programmazione decentrata - cofinanziamento di interventi infrastrutturali. Individuazione dei progetti finanziabili ex DGR n. 1113/2006”.

Individuati 7 interventi finanziabili, con impegno del totale delle risorse stanziare (5.828.374,96 euro).

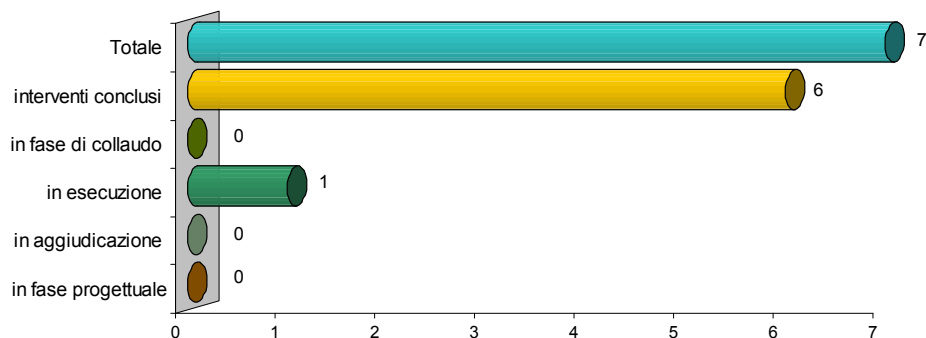
Altri 12 interventi ritenuti ammissibili, ma non finanziati; dichiarati non ammissibili i rimanenti 24.

All’avvio effettivo dei singoli interventi è previsto che provvedano le direzioni regionali di settore individuate dal Segretario Generale della Programmazione, previa sottoscrizione di un disciplinare con il soggetto attuatore, nel quale vengono definite modalità attuative e tempistiche di realizzazione dell’opera.

Annualità 2006



Stato di avanzamento degli interventi al 30 giugno 2012



area	beneficiario	opera finanziata	costo totale	contributo regione	avanzamento lavori al 30-6-2012
Sistema Polesine	Comune di Occhiobello	Progetto integrato per la valorizzazione del sistema fluviale della sinistra Po	2.798.000	1.399.000	concluso
Altopiano dei Sette Comuni	Comune di Gallio	Sistemazione e messa in sicurezza della strada turistica "Gallio - Melette - Monte Ortigara"	892.371	633.371	concluso
Prealpi Bellunesi	Unione dei Comuni del Basso Feltrino - Sette Ville	Progetto per la realizzazione di un centro culturale a Quero	750.000	540.000	concluso
Bassa Padovana	Comune di Pozzonovo	Lavori di ristrutturazione di Villa Centanini per trasformazione in museo della civiltà rurale-ostello- attività turistico ambientali	1.200.000	900.000	in esecuzione
Pedemontana del Grappa e dell'Asolano	Comune di San Zenone degli Ezzelini	Recupero della torre di Ezzelino a San Zenone degli Ezzelini	800.000	600.000	concluso
Basso Veronese e Colognese	Comune di Cerea	Valorizzazione delle potenzialità turistiche e congressuali dell'area fieristica della ex perfosfati di Cerea	1.100.000	800.030	concluso
Chioggia Cavarzere Cona	ASPO Chioggia	Riqualificazione area vecchio porto di Chioggia di Isola Saloni - Area filtro servizi logistici e supporto all'autostrada del mare	1.850.000	955.974	concluso
totale			9.390.371	5.828.375	

Valorizzazione turistico-ambientale

Nel 2006 al Comune di **Occhiobello** è stato finanziato il "*Progetto integrato per la valorizzazione del sistema fluviale della sinistra Po*", con un contributo di € 1.399.000 su un costo complessivo di € 2.798.000. L'intervento è stato suddiviso in 2 parti: opere ingegneristiche su acqua e lavori stradali e segnaletica. L'aggiudicazione è avvenuta il 30.11.2008 con ritardi per le tempistiche richieste dalla Conferenza dei Servizi e dalla Soprintendenza.



I lavori si sono conclusi il 22.08.2010 (dilazione complessiva di 22 mesi). La spesa sostenuta è inferiore di € 85.485,42 rispetto alla previsione iniziale, risultando pari al 97% del costo complessivo. Di conseguenza, il contributo regionale è diminuito di € 42.742,71.

Nel 2006 al Comune di **Gallio** è stata finanziata la "*Sistemazione e messa in sicurezza della strada turistica Gallio-Melette-Monte Ortigara*" con un contributo di € 633.371 su un costo complessivo di € 892.371. Si tratta dell'unica vera strada di accesso alla zona più a nord dell'Altopiano dei Sette Comuni. L'opera interessa direttamente diversi altri comuni dell'altopiano, le cui proprietà (malghe, boschi e pascoli) possono essere raggiunte solo mediante tale arteria.



Conclusi i lavori in data 13.11.2009. La spesa realizzata è pari al 100% del costo complessivo.

Nel 2006 al Comune di **Cerea** è stata finanziata la "*Valorizzazione delle potenzialità turistiche e congressuali dell'area fieristica della ex polifosfati di Cerea*" con un contributo di € 800.030 su un costo complessivo di € 1.100.000,00

L'intervento prevede opere di urbanizzazione e di realizzazione di un'area attrezzata. Il progetto, attraverso infrastrutture di collegamento e servizio, valorizza le aree già completate o in fase di realizzazione che comprendono: centro fieristico Areaexpo, centro storico di Cerea, parco naturale delle Vallette, percorso delle Ville.



Intervento concluso in data 31.12.2009. La spesa realizzata è pari al 100% del costo complessivo.

Recupero di edifici

Nel 2006 all'**Unione dei Comuni del Basso Feltrino** è stato finanziato il "*Progetto per la realizzazione di un centro culturale a Quero*" con un contributo di € 540.000 su un costo complessivo di € 750.000.

L'intervento riguarda l'adeguamento di un fabbricato già esistente, un tempo adibito a cinema, per la realizzazione di un centro culturale di promozione turistica, di valorizzazione organica del territorio con realizzazione di eventi per chi si accinge a visitare la provincia di Belluno a Nord e di Treviso a Sud.



Intervento concluso in data 26.09.2008. La spesa realizzata è pari al 100% del costo complessivo.

Nel 2006 al Comune di **Pozzonovo** sono stati finanziati i "*Lavori ristrutturazione Villa Centanini per trasformazione in museo della civiltà rurale - ostello - attività turistico ambientali*" con un contributo di € 900.000 su un costo complessivo di € 1.200.000. L'intervento è mirato alla valorizzazione di un edificio storico di notevole pregio architettonico per la realizzazione di un impianto turistico-museale con funzione di volano alle attività di fruizione del territorio rurale nel rispetto dei caratteri ambientali.



In fase di esecuzione dal 15.01.2009, sospensione dei lavori dal 30.12.2010 causa fallimento della ditta aggiudicataria. Il 22.12.2011 è stato firmato il contratto con la ditta 2° classificata per la prosecuzione dei lavori. Concessa dalla Direzione Beni Culturali proroga di 18 mesi dei termini previsti per la conclusione dei lavori e la rendicontazione finale (ora prevista per il 30.06.2013, con una dilazione complessiva di circa 4 anni rispetto alla previsione iniziale). La spesa realizzata sul totale complessivo è pari al 67%.

.Nel 2006 al Comune di **S. Zenone degli Ezzelini** è stato finanziato il "*Recupero della Torre di Ezzelino a San Zenone degli Ezzelini*" con un contributo di € 600.000 su un costo complessivo di € 800.000. Il progetto riguarda il restauro strutturale ed il consolidamento della Torre (sec. XV - compendio storico-monumentale del Castellaro) finalizzato alla realizzazione di una struttura museale espositiva con valenza sovracomunale dotata di pannelli didattici per i visitatori.



Aggiudicati i lavori il 04.6.2008 con ritardi dovuti all'adeguamento delle prescrizioni della Soprintendenza. A causa dei problemi di seminazione dei prati legati alle avversità atmosferiche, è stata concessa proroga per conclusione lavori e rendicontazione finale. I lavori sono conclusi e collaudati (dilazione fine lavori di 34 mesi rispetto al cronoprogramma iniziale). La spesa sostenuta, pari al 99,7% del costo complessivo, risulta inferiore di € 1.937,35 rispetto alla previsione iniziale (economie regionali di € 1.453,02).

Nel 2006 all'**ASPO di Chioggia** è stata finanziata la "*Riqualificazione area vecchio porto di Chioggia di Isola Saloni - Area filtro servizi logistici e supporto all'autostrada del mare*" con un contributo di € 955.974 su un costo complessivo di € 1.850.000.

Si tratta della ristrutturazione dell'area servizi attuale con lo spostamento della stessa e adeguamento in ampliamento mediante una nuova palazzina su due piani per servizi portuali e uffici amministrativi. L'intervento è mirato a favorire lo sviluppo del porto per il traffico marittimo a corto raggio.



Intervento concluso in data 15.05.2008. Spesa realizzata pari al 100% del costo complessivo.



Comune di Fratta Polesine
*"Itinerario ciclabile intercomunale fra Adige e Po
2° stralcio a completamento"*

Anno 2007 - DGR n. 347 e DGR n. 3671

DGR 347 del 20/02/2007 “Programmazione decentrata – cofinanziamento di interventi infrastrutturali (LR 13/1999 e art. 25 LR 35/2001). Anno 2007”.

Contributi regionali per la realizzazione di opere e infrastrutture pubbliche individuate con il metodo della programmazione decentrata e dichiarate strategiche dai soggetti responsabili del coordinamento di attività di programmazione dello sviluppo locale (ex patti territoriali o intese programmatiche d’area già riconosciute o costituenti).

La delibera ha dettato le modalità di presentazione delle domande, le tipologie di infrastrutture finanziabili e i criteri di selezione degli interventi, mettendo a disposizione risorse pari a 8.500.000,00 euro.

Le tipologie ammissibili sono: sviluppo turistico, beni culturali, valorizzazione di risorse paesaggistiche. Gli interventi possono ricadere in tutto il territorio regionale, senza delimitazioni dovute a precedenti zonizzazioni; devono presentare un livello di progettazione almeno preliminare.

Istruite 20 domande di finanziamento, comprendenti complessivamente 51 progetti.

DGR 3671 del 20/11/2007 “Programmazione decentrata - cofinanziamento di interventi infrastrutturali. Individuazione dei progetti finanziabili ex DGR 347/2007”.

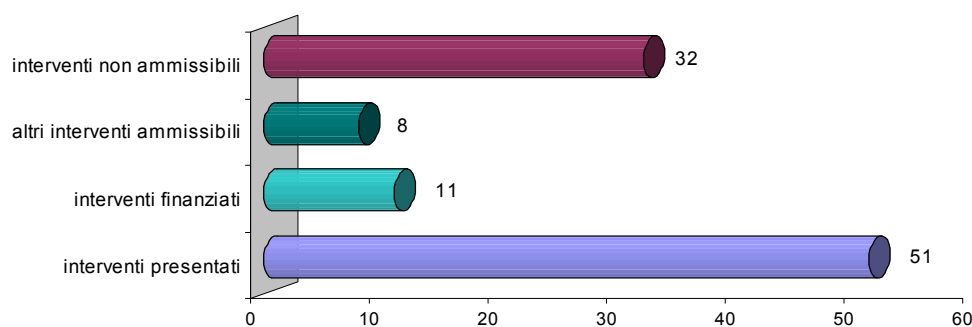
Individuati 11 interventi finanziabili.

Incrementata la somma messa a disposizione con DGR n. 347/2007 di ulteriori 1.628.838,24 euro, per un totale di risorse finanziarie assegnate pari a 10.128.838,24 euro.

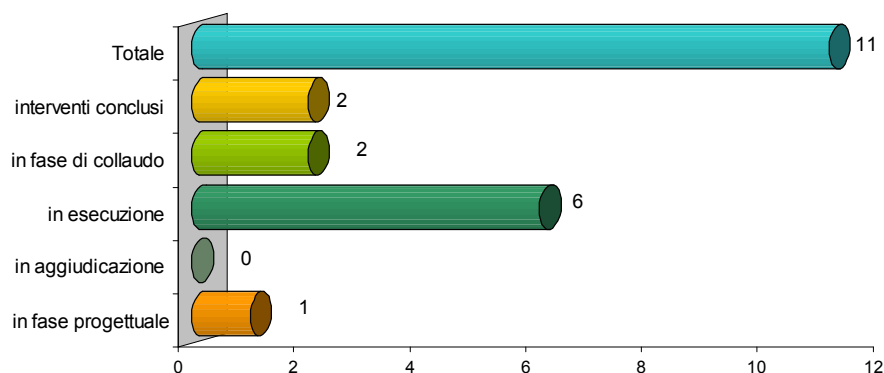
Altri 8 interventi ritenuti ammissibili, ma non finanziati; dichiarati non ammissibili i rimanenti 32 .

All’avvio effettivo dei singoli interventi è previsto che provvedano le direzioni regionali di settore individuate dal Segretario Generale della Programmazione, previa sottoscrizione di un disciplinare con il soggetto attuatore, nel quale vengono definite modalità attuative e tempistiche di realizzazione dell’opera.

Annualità 2007



Stato di avanzamento degli interventi al 30 giugno 2012



area	beneficiario	opera finanziata	costo totale	contributo regione	avanzamento lavori al 30-6-2012
Prealpi Bellunesi	Comune di Pedavena	Progetto di impianti sportivi e strutture ricettivo-turistiche in località Boscherai	2.400.000	900.000	in esecuzione
Dolomiti Venete	Comune di Selva di Cadore	Realizzazione di un fabbricato da destinare a centro servizi polifunzionale finalizzato allo sviluppo turistico del territorio dell'Alto Agordino	900.000	585.000	in esecuzione
Sistema Polesine	Comune di Fratta Polesine	Itinerario ciclabile intercomunale fra Adige e Po - 2° stralcio a completamento	2.800.000	1.500.000	in esecuzione
Camposampierese	Provincia di Padova	Recupero dell'ex ferrovia militare Treviso-Ostiglia per la realizzazione di un percorso ciclopedonale - lotto A	1.872.048	872.048	in esecuzione
Area Berica	Comune di Villaga	Realizzazione di infrastrutture pubbliche nel settore dello sviluppo turistico e valorizzazione delle risorse paesaggistiche dell'altipiano del Pozzolo	840.000	620.000	in esecuzione
Castellana	Comune di Castello di Godego	Realizzazione di un itinerario turistico lungo il fiume Muson denominato "Sui sentieri degli Ezzelini"	1.570.000	1.077.500	in attesa di collaudo
Montagna Veronese	Comune di Sant'Ambrogio di Valpolicella	Completamento recupero di Villa Bassani Brenzoni per alta formazione nel comparto della lavorazione lapidea	700.000	525.000	concluso
Chioggia Cavarzere Cona	Comune di Cavarzere	Restauro Palazzo Barbiani - sede municipale	2.750.000	1.500.000	in attesa di rendicontazione finale
Area Berica	Comune di Arcugnano	Pista ciclabile pedonale dal Lago di Fimon al Tormeno	980.000	730.000	in esecuzione
Dolomiti Venete	Comunità Montana della Valle del Boite	Completamento itinerario ciclo-pedonale "La lunga via delle Dolomiti" di collegamento tra i Comuni di Vodo di Cadore, Borca di Cadore, S.Vito di Cadore, Cortina d'Ampezzo - 3° stralcio	1.017.630	819.290	concluso
Sistema Polesine	Comune di Porto Viro	Collettore Padano Polesano - Progetto per la riqualificazione paesaggistico- ambientale e riuso strategico, finalizzato alla funzione turistica ricreativa delle aree coinvolte e degli ambiti limitrofi ad esso connessi	2.000.000	1.000.000	in fase progettuale
totale			17.829.678	10.128.838	

Valorizzazione turistico-ambientale

Nel 2007 al Comune di **Selva di Cadore** è stata finanziata la "*Realizzazione di un fabbricato da destinare a Centro servizi polifunzionale (Kinderheim, bar-ristoro, attività logistico amministrativa e servizi di supporto alle attività sportive) finalizzato allo sviluppo turistico del territorio dell'Alto Agordino*" con un contributo di € 585.000 su un costo complessivo di € 900.000.

L'intervento costituisce parte di un progetto generale di riqualificazione del complesso sportivo esistente; è un'iniziativa di interesse sovracomunale nel settore dello sviluppo turistico e di valorizzazione delle risorse paesaggistiche, che coinvolge i comuni limitrofi (in particolare Santa Lucia e Zoldo Alto).



L'intervento ha subito dei ritardi dovuti a sopraggiunte varianti, sia nella fase progettuale che in corso d'opera. Fase di aggiudicazione conclusa il 16.12.2010. Attualmente in fase di esecuzione lavori, con previsione di conclusione per settembre 2012 (dilazione complessiva 28 mesi). Lavori in sospeso nel periodo invernale dal 02.12.2011 al 29.04.2012. L'avanzamento della spesa è attualmente al 54%.

Nel 2007 al Comune di **Villaga** è stata finanziata la "*Realizzazione di infrastrutture pubbliche nel settore dello sviluppo turistico e valorizzazione delle risorse paesaggistiche dell'altipiano di Pozzolo*" con un contributo di € 620.000 su un costo complessivo di € 840.000.

Si prevede il recupero paesaggistico di un'area al centro dei Colli Berici: restauro di un vecchio fabbricato scolastico dismesso per adibirlo a centro di promozione delle attività turistiche, sistemazione di percorsi naturalistici, posizionamento di cartellonistica dei sentieri e realizzazione di aree di soste e parcheggi.



A seguito di una rivisitazione della progettazione per volontà della nuova Amministrazione Comunale, è stato incrementato il costo complessivo a € 883.000 con conferma del contributo inizialmente concesso. Prevista una variante in corso d'opera, che si compone di diversi micro interventi di sistemazione di aree e percorsi; trattasi di parte marginale (di costo pari ad € 20.000) rispetto all'importo complessivo dell'intervento.

Conclusa la fase di aggiudicazione il 04.11.2010. Attualmente in esecuzione, con prevista ultimazione dei lavori il 25.09.2012 (dilazione di 29 mesi). L'avanzamento della spesa è pari al 47%

Nel 2007 al Comune di **Castello di Godego** è stata finanziata la "Realizzazione di un itinerario turistico lungo il fiume Muson denominato "Sui sentieri degli Ezzelini"" con un contributo di € 1.077.500 su un costo complessivo di € 1.729.000.

L'intervento riguarda la realizzazione di un percorso attrezzato lungo il corso d'acqua del Muson e del Muson dei Sassi, che attraversa i territori dei Comuni di Riese Pio X, Loria, Castello di Godego, Castel-franco Veneto e Resana; lunghezza complessiva 19 km ca.



Ottenuti tutti i pareri sulla progettazione definitiva, conformità urbanistica e apposizione del vincolo preordinato all'esproprio per lievi modifiche apportate al tracciato.

Suddivisione dei lavori in 2 stralci: lavori 1° stralcio aggiudicati il 30.01.2010; lavori 2° stralcio aggiudicati il 09.12.2010. Ultimazione lavori avvenuta in maggio 2012. Attualmente in attesa di collaudo. L'avanzamento della spesa è pari al 90%.

Recupero di edifici

Nel 2007 al Comune di **Sant'Ambrogio di Valpolicella** è stato finanziato il "Completamento recupero di Villa Bassani Brenzoni per alta formazione nel comparto della lavorazione lapidea" con un contributo di € 525.000 su un costo complessivo di € 700.000.

Il restauro prevede l'adeguamento funzionale di alcune sale ai piani primo e secondo di Villa Bassani-Brenzoni (3° lotto), ai fini della candidatura a diventare la sede di un polo di eccellenza per l'alta formazione a servizio del distretto del marmo e delle pietre del Veneto.



Durante l'esecuzione dei lavori sono state apportate delle modifiche, ritenute necessarie e dovute in parte a cause impreviste e imprevedibili in fase di redazione del progetto, in parte a variazioni finalizzate al miglioramento dell'opera e alla sua funzionalità. Con DDR n. 43 del 23.03.2011, la Direzione Industria e Artigianato (acquisito il parere della Direzione LLPP) ha concesso il nulla osta per l'adozione della perizia suppletiva di variante, approvando anche un nuovo cronoprogramma relativo alle rimanenti fasi dell'intervento. Lavori conclusi il 20.05.2011 (dilazione fine lavori di 22 mesi), collaudo eseguito il 26.7.2011. Spesa sostenuta pari al 100%. L'intervento è concluso.

Nel 2007 al Comune di **Cavarzere** è stato finanziato il “Restauro Palazzo Barbiani - sede municipale” con un contributo di € 1.500.000 su un costo complessivo dell'intervento di € 2.750.000.

Il progetto riguarda il restauro architettonico e dei particolari decorativi, basato sui documenti esistenti dell'immobile di proprietà del Comune e sede municipale, realizzando la modifica nella destinazione da sede di uffici esclusivamente istituzionali a sede anche di ambienti per attività culturali.



I lavori sono stati aggiudicati il 06.7.2009. L'esecuzione si è conclusa in data 19.11.2011, il collaudo effettuato il 22.05.2012. Risulta aumentato il costo totale di € 25.389,66; attualmente in fase di rendicontazione finale, per la quale è stata accordata proroga. L'avanzamento della spesa è pari al 99%.

Impianti sportivi

Nel 2007 al Comune di **Pedavena** è stato finanziato il "*Progetto di impianti sportivi e strutture ricettivo-turistiche in località Boscherai*" con un contributo di € 900.000 su un costo complessivo di € 2.400.000. Il progetto prevede la creazione di un polo sportivo - turistico che interessi l'intero comprensorio feltrino: realizzazione di campo di calcio e rugby in manto erboso con spogliatoi, palestra per allenamenti invernali, campi di allenamento.



L'esecuzione si è conclusa il 30.06.2012. Fine collaudo e rendicontazione previsti entro il 30.09.2012. L'avanzamento della spesa è al 77%.

Itinerari ciclabili

Nel 2007 al Comune di **Fratta Polesine** è stato finanziato l'intervento "*Itinerario ciclabile intercomunale tra Adige e Po - 2° stralcio a completamento*" con un contributo di € 1.500.000 su un costo complessivo di € 2.800.000.

Si tratta del completamento della pista ciclabile tra Adige e Po, per un percorso complessivo di 44 km. Il progetto coinvolge 8 comuni: Lendinara, Villanova del Ghebbo, Fratta Polesine (capofila), Pincara, Arquà Polesine, Villamarzana, Frassinelle, Polesella.



Avviata l'esecuzione dei lavori il 03.10.2011, con conclusione prevista per novembre 2012. La spesa realizzata sul totale complessivo è pari al 22%.

Nel 2007 alla **Provincia di Padova** è stato finanziato il "*Recupero dell'ex ferrovia militare Treviso-Ostiglia per la realizzazione di un percorso ciclo-pedonale - lotto A*" con un contributo di € 872.048 su un costo complessivo di € 1.872.048.

Il progetto prevede la realizzazione di un percorso per bicicletta lungo il tratto dell'ex ferrovia Treviso-Ostiglia (Comuni di San Giorgio delle Pertiche, Santa Giustina in Colle, Camposampiero, Loreggia, Piombino Dese e Trebaseleghe) con funzione di asse portante per tutti gli altri percorsi ecoturistici circostanti.



Modificato il cronoprogramma originario causa diverse tempistiche espropri. Aggiudicazione conclusa il 07.09.2011. Attualmente in fase di esecuzione dei lavori, la cui fine è prevista per luglio 2012; rendicontazione finale entro ottobre 2012. L'avanzamento della spesa è pari al 20%.

Nel 2007 al Comune di **Arcugnano** è stata finanziata la "*Pista ciclabile-pedonale dal Lago di Fimon al Tormeno*" con un contributo di € 730.000 su un costo complessivo di € 1.105.000.

L'intervento riguarda un tratto della lunghezza di circa km. 2,8 che si snoda dall'area naturalistica del Lago di Fimon alle vicinanze del semaforo di Tormeno. Rappresenta un itinerario turistico di collegamento tra la rete del Comune di Vicenza (connessa con la pista ciclabile della Riviera Berica) ed il Lago di Fimon.





Intervento suddiviso in 3 stralci. Il 1° stralcio è stato aggiudicato il 03.06.2009, i lavori si sono conclusi il 30.11.2009; il 2° stralcio è stato aggiudicato il 01.09.2011, la fine lavori è stata prorogata a maggio 2013; il 3° stralcio è stato aggiudicato il 13.10.2010, i lavori si sono conclusi il 01.12.2011.

Risultano pertanto conclusi i lavori del 1° e 3° stralcio, in esecuzione quelli del 2°. La proroga per l'esecuzione lavori del 2° stralcio è stata concessa con Decreto della Direzione Infrastrutture del 23.5.2012. L'avanzamento della spesa sul costo complessivo è attualmente al 37%.

Nel 2007 alla **Comunità Montana Valle del Boite** è stato finanziato il "*Completamento itinerario ciclo-pedonale "La lunga via delle Dolomiti" di collegamento tra i comuni di Vodo di Cadore, Borca di Cadore, S. Vito di Cadore, Cortina d'Ampezzo - 3° stralcio*" con un contributo di € 819.290 su un costo complessivo dell'intervento di € 1.017.630.

Il progetto migliora la rete di servizi ai turisti in contesti di valenza ambientale e culturale mediante la realizzazione di tratti ciclo-pedonali e collegamenti di percorsi già esistenti. Il tracciato complessivo, disegnato lungo il percorso della vecchia ferrovia delle Dolomiti, parte dalla Stazione di Calalzo (veduta delle Marmarole) per entrare ben presto nella Valle del torrente Boite (vista dell'Antelao e del Pelmo); la pista prosegue verso la valle di Borca di Cadore e San Vito (sfondo delle Tofane) per poi correre tra i prati di Cortina d'Ampezzo, attraversare il valico di Cima Banche per entrare nell'Alto Adige (veduta del Cristallo e poi delle Tre Cime di Lavaredo) e concludersi alla Stazione di Dobbiaco.



Intervento concluso in data 27.07.2009, effettuati collaudo e rendicontazione finale.

Nel 2007 al Comune di **Porto Viro** è stato finanziato il "*Collettore Padano Polesano - Progetto per la riqualificazione paesaggistico-ambientale e riuso strategico, finalizzato alla fruizione turistica ricreativa delle aree coinvolte e degli ambiti limitrofi ad esso connessi*" con un contributo di € 1.000.000 su un costo complessivo di € 2.000.000.

L'intervento riguarda la realizzazione di un percorso di visitazione ciclopedonale su entrambi i lati del canale per circa 12 km. Lungo i tracciati previste piazzole di sosta, lampioni fotovoltaici, segnaletiche turistiche e piante autoctone per la valorizzazione del paesaggio.



Approvata la progettazione esecutiva. Si prevede che le procedure di aggiudicazione siano avviate in ottobre 2012 e si concludano con la stipula del contratto in gennaio 2013. Per l'esecuzione dei lavori si indica il periodo da gennaio 2013 a marzo 2014.

L'avanzamento della spesa è pari al 14%.



Comune di Fregona *"Interventi strutturali per la realizzazione del parco delle grotte del Caglieron"*

Anno 2008 - DGR n. 953 e DGR n. 4081

DGR 953 del 06/5/2008 “Programmazione decentrata - cofinanziamento di interventi infrastrutturali (LR 13/1999 e art. 25 LR 35/2001). Anno 2008”.

Contributi regionali per la realizzazione di opere e infrastrutture pubbliche individuate con il metodo della programmazione decentrata e dichiarate strategiche dai soggetti responsabili del coordinamento di attività di programmazione dello sviluppo locale (intese programmatiche d’area).

La delibera ha dettato le modalità di presentazione delle domande, le tipologie di infrastrutture finanziabili e i criteri di selezione degli interventi, mettendo a disposizione risorse pari a 15 milioni di euro.

Le tipologie ammissibili sono: sviluppo turistico, promozione e diffusione di prodotti tipici locali, beni culturali, valorizzazione di risorse paesaggistiche, progetti integrati di riqualificazione urbana aventi lo specifico obiettivo di miglioramento della competitività economica dei singoli centri urbani (percorsi o aree pedonali, accessibilità e sosta per i centri storici), ulteriori progetti integrati di area vasta (centri poli-funzionali e altri impianti o infrastrutture).

Gli interventi possono ricadere in tutto il territorio regionale, senza delimitazioni dovute a precedenti zonizzazioni; devono presentare un livello di progettazione almeno preliminare.

Istruite 24 domande di finanziamento, comprendenti complessivamente 73 progetti.

DGR 4081 del 30/12/2008 “Programmazione decentrata - cofinanziamento di interventi infrastrutturali. Individuazione dei progetti finanziabili ex DGR n. 4081/2008”.

Individuati 19 interventi finanziabili.

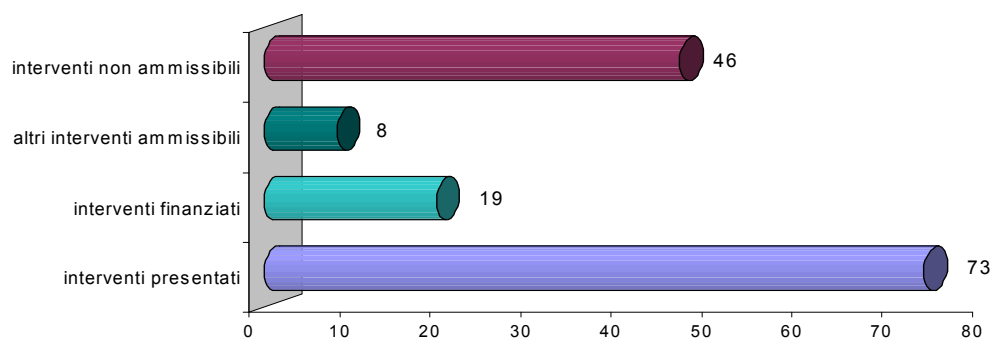
Incrementata della somma messa a disposizione con la DGR 953/2008 di ulteriori 6.920.000,00 euro, derivanti da risorse inizialmente riservate alle attività di programmazione del Fondo Aree Sottoutilizzate, per un totale di risorse finanziarie assegnate pari a 21.920.000,00 euro.

Altri 8 interventi ritenuti ammissibili, ma non finanziati; dichiarati non ammissibili i rimanenti 46.

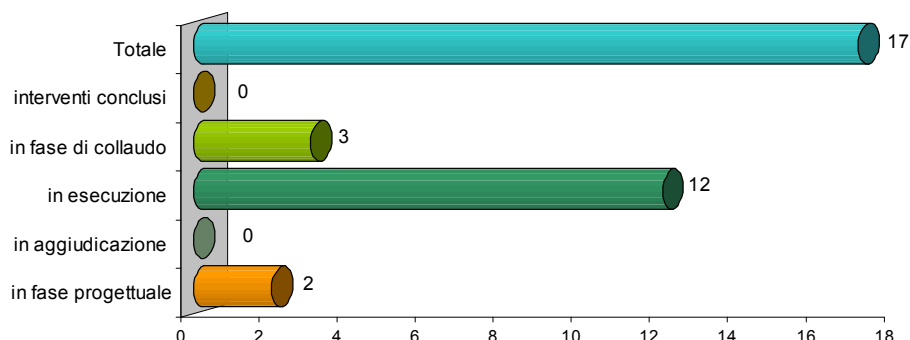
All’avvio effettivo dei singoli interventi è previsto che provvedano le direzioni regionali di settore individuate dal Segretario Generale della Programmazione, previa sottoscrizione di un disciplinare con il soggetto attuatore, nel quale vengono definite modalità attuative e tempistiche di realizzazione dell’opera.

Per 2 interventi finanziati ma non realizzati, tuttavia, stante la mancata attivazione dei rispettivi soggetti attuatori., si è successivamente provveduto alla revoca del contributo regionale.

Annualità 2008



Stato di avanzamento degli interventi al 30 giugno 2012
(escluse 2 revocche)



area	beneficiario	opera finanziata	costo totale	contributo regione	avanzamento lavori al 30-6-2012
Dolomiti Venete	Comune di Sappada	Opere di riqualificazione ambientale e valorizzazione antichi nuclei abitativi di Sappada	2.750.000	1.483.000	In esecuzione
Sistema Polesine	Camera di Commercio di Rovigo	Adeguamento edile, impiantistico e restauro del "Salone del grano" e dei locali annessi per adibirli ad attività a supporto dell'economia locale	4.628.240	1.483.000	In esecuzione
Montagna Veronese	Comune di Brentino Belluno	Recupero antica viabilità sul versante orientale del Monte Baldo	668.000	540.000	In attesa di rendicontazione finale
Montagna Veronese	Comune di Brenzone	Recupero e valorizzazione storico-culturale, paesaggistica, turistica e ambientale di Brenzone - località Campo	60.000	633.000	In esecuzione
Ovest Vicentino	Comune di Gambellara	Recupero delle barchesse di Palazzo Cera: centro servizi per la promozione dell'attività vitivinicola e Strada del vino	1.130.535	821.000	In esecuzione
Bassa Padovana	Comune di Piacenza d'Adige	Centro di Educazione Naturalistica e Ambientale per la valorizzazione paesaggistica nell'area della Golea dell'Adige denominata "Il Bosco"	2.500.000	1.483.000	contributo revocato
Altopiano dei Sette Comuni	Comune di Lusiana	Completamento del centro servizi sportivi denominato Fontanella Bike Resort	1.134.000	897.000	In esecuzione
Dolomiti Venete	Comune di Valle di Cadore	Nuovo centro coperto per il mercato comprensoriale dei prodotti tipici del territorio	2.291.079	1.483.000	contributo revocato
Terre Alte della Marca Trevigiana	Comune di Sarnede	Palazzo mostra internazionale per l'infanzia	1.721.875	1.446.000	In esecuzione
Venezia Orientale	Comune di Caorle	Realizzazione parcheggio ingresso Caorle	1.500.000	1.261.000	In fase progettuale
Dolomiti Venete	C. Montana Cadore Longaronese Zoldo	Progetto integrato di sviluppo locale - Percorso dei Sagrati Storico Religiosi - Comuni di Castellavazzo, Colle S. Lucia, Forno di Zoldo, La Valle Agordina, Soverzene, Taibon Agordino, Zoppè di Cadore	1.726.200	1.451.000	In esecuzione
Pedemontana del Grappa e dell'Asolano	Comune di Fonte	Realizzazione itinerario turistico "Sui sentieri degli Ezzelini" lungo il Muson e il Lastego	1.320.000	1.110.000	In fase progettuale
Altopiano dei Sette Comuni	Comune di Rotzo	Elettrificazione dei comprensori turistici di Campolongo in Comune di Rotzo e di Monte Verena in Comune di Roana	1.480.000	998.750	In esecuzione
Medio Brenta	Provincia di Padova	Recupero dell'ex ferrovia militare Treviso - Ostiglia per la realizzazione di un percorso ciclo pedonale - Lotto B	1.833.557	1.269.000	In esecuzione
Sistema Polesine	Comune di Trecenta	Recupero polifunzionale di un bene culturale, ex scuole elementari di Sariano, con destinazione ad uso turistico ricettivo - ostello per la gioventù	1.665.000	1.215.250	In attesa di collaudo
Alto Vicentino	Comune di Schio	Recupero dell'edificio di archeologia industriale "Shed" per il potenziamento delle attività del Centro per il trasferimento tecnologico Demotech	2.045.520	1.091.000	In esecuzione
Alto Vicentino	Comune di Thiene	Restauro e rifunzionalizzazione del complesso denominato Villa Fabris - sede Centro Europeo per i Mestieri della Conservazione del Patrimonio Culturale	1.758.480	1.335.000	In esecuzione
Dolomiti Venete	Comune di Agordo	Realizzazione di un impianto comprensoriale di atletica leggera in località Polane del Comune di Agordo	700.000	584.500	In attesa certificato regolare esecuzione
Terre Alte della Marca Trevigiana	Comune di Fregona	Interventi strutturali per la realizzazione del parco delle grotte del Caglieron	1.600.000	1.335.500	In esecuzione
totale			33.212.486	21.920.000	

Valorizzazione turistico-ambientale

Nel 2008 al Comune di **Sappada** è stato finanziato l'intervento "*Opere di riqualificazione ambientale e valorizzazione antichi nuclei abitativi di Sappada*" con un contributo di € 1.483.000 su un costo complessivo di € 2.750.000.

L'intervento è volto alla valorizzazione delle potenzialità turistiche, commerciali e culturali, con recupero del tessuto urbano e restauro degli spazi pubblici con particolare interesse alla vecchia strada di collegamento dei nuclei abitativi (materiali: pietra e legno) e alla riqualificazione degli elementi di degrado a ridosso degli stessi.



Aggiudicazione lavori in data 18.04.2011. Avvio dei lavori ritardato, in quanto subordinato all'approvazione, da parte della Soprintendenza ai beni ambientali, delle campionature dei materiali previsti per le pavimentazioni e lavorazioni principali. Lavori effettivamente iniziati il 14.09.2011, prevista conclusione entro il 30.10.2012 (dilazione fine lavori di 13 mesi). Sospensione nel periodo invernale (novembre 2011 - febbraio 2012). L'avanzamento della spesa è attualmente pari al 54%.

Nel 2008 al Comune di **Brenzone** è stato finanziato il "*Recupero e valorizzazione storico-culturale, paesaggistica, turistica e ambientale di Brenzone - località Campo*" con un contributo di € 633.000 su un costo complessivo di € 760.000.

Le opere prevedono il recupero a fini turistici e storico culturali della zona montana orientale del Comune di Brenzone, il restauro filologico delle strutture architettoniche rurali e la valorizzazione delle emergenze botaniche, storiche ed antropologiche



Affidati i lavori al Servizio Forestale Regionale, hanno preso avvio il 01.10.2011 e dovrebbero concludersi il 30.12.2013 (dilazione complessiva di fine lavori di 36 mesi). Sospensione nel periodo invernale (dicembre 2011 - marzo 2012). L'avanzamento della spesa è al 23%.

Nel 2008 al Comune di **Brentino Belluno** è stato finanziato il "*Recupero antica viabilità sul versante orientale del Monte Baldo*" con un contributo di € 540.000 su un costo complessivo di € 668.000.

L'intervento prevede il recupero a fini turistici e storico culturali della zona montana orientale del Monte Baldo nel Comune di Brentino Belluno, raccordi con Ferrara di Monte Baldo, Caprino Veronese e Avio (TN). Inoltre, il restauro delle strutture architettoniche della viabilità rurale, la valorizzazione per il ciclo-turismo, il torrentismo e la sentieristica.



Lavori assegnati al Servizio Forestale Regionale per la sentieristica e al Comune per la cartellonistica. L'assegnazione al Servizio Forestale è avvenuta con convenzione tra Comune e Regione del 30.07.2009, mentre per la parte a carico del Comune l'aggiudicazione è del 25.09.2009.

Ultimati i lavori per la sentieristica in data 31.12.2010, mentre per la cartellonistica sono iniziati il 01.10.2009 e conclusi il 31.01.2011. Deve essere presentata la rendicontazione finale. La spesa realizzata è pari al 100% del costo complessivo.

Nel 2008 al Comune di **Piacenza d'Adige** è stato finanziato il "*Centro di Educazione Naturalistica e Ambientale per la valorizzazione paesaggistica nell'area della Golea dell'Adige denominata "il Bosco"*" con un contributo di € 1.483.000 su un costo complessivo di € 2.500.000.

Il progetto prevede il recupero, la ristrutturazione e l'ampliamento dell'edificio lato ovest della Golea "Il Bosco" per sala polivalente, area verde e parcheggio; la realizzazione di area verde nel centro comunale per il tempo libero e lo sport; infine la ristrutturazione di un edificio polifunzionale con funzione di centro cottura.



Concesse proroghe per l'avvio della procedura di aggiudicazione dei lavori, fino al 30.12.2011.

L'intervento non ha fatto registrare alcun avanzamento.

Con DGR n. 259 del 22 febbraio 2012 è stata disposta la revoca del contributo regionale.

Nel 2008 al Comune di **Valle di Cadore** è stato finanziato il "*Nuovo centro coperto per il mercato comprensoriale dei prodotti tipici del territorio*" con un contributo di € 1.483.000 su un costo complessivo di € 2.291.079. Si tratta del recupero di un'area in posizione centrale, con il riadattamento di un impianto sportivo ricreativo polivalente in degrado trasformato in ampio spazio attrezzato per un mercato coperto, parcheggio, percorsi pedonali e terrazze panoramiche.



Concessa proroga al 30.06.2011 per avvio procedure di aggiudicazione dei lavori; in realtà l'intervento non ha fatto registrare alcun avanzamento dal provvedimento di assegnazione del contributo regionale. **Con DGR n. 1589 del 04.10.2011 è stata disposta la revoca del contributo regionale.**

Nel 2008 al Comune di **Caorle** è stata finanziata la "*Realizzazione parcheggio ingresso Caorle*" con un contributo di € 1.261.000 su un costo complessivo di € 1.500.000. Consiste nella realizzazione di un parcheggio situato all'ingresso di Caorle su un'area attualmente privata e a destinazione agricola, limitrofa alle principali arterie di accesso alla città. Previsti n. 1.500 posti auto a supporto di un'area con significative infrastrutture pubbliche.



L'intervento è in una situazione di criticità e rimane in sospeso, a causa di diverse varianti progettuali proposte e poi ritirate dal Comune. Concesse proroghe per l'avvio della procedura di aggiudicazione dei lavori, l'ultima delle quali è in scadenza il 30.9.2012. Nessun avanzamento della spesa.


Nel 2008 alla **Comunità Montana Cadore Longaronese Zoldo** è stato finanziato il "*Progetto integrato di sviluppo locale - Percorsi dei Sagrati Storico Religiosi - Comuni di Castellavazzo, Colle S. Lucia, Forno di Zoldo, La Valle Agordina, Soverzene, Taibon Agordino, Zoppè di Cadore*" con un contributo di € 1.451.000 su un costo complessivo di € 1.726.200.

Si tratta di intervento di recupero dei centri storici e urbani, rivolto alle aree pubbliche centrali che coincidono pressoché ovunque con le principali Chiese, aree deputate a molteplici funzioni essenziali per il mantenimento delle popolazioni sui territori montani e per lo sviluppo locale (5 interventi su 7 sono di completamento).



Approvata la progettazione definitiva con modifiche alle opere: stralciata la parte di intervento sul Comune di Soverzene, la relativa quota dei costi è stata assorbita dagli altri Comuni. Chiesta proroga di 6 mesi e suddivisione dell'aggiudicazione in due distinte procedure per non rallentare ulteriormente i lavori localizzati su versanti diversi. Procedure di aggiudicazione avviate il 27.06.2011, concluse il 23.09.2011. I lavori sono partiti il 31.10.2011, la conclusione è prevista entro aprile 2013 (dilazione complessiva fine lavori di 46 mesi). L'avanzamento della spesa è pari al 35%.

Nel 2008 al Comune di **Fonte** è stata finanziata la "*Realizzazione itinerario turistico "Sui sentieri degli Ezzelini" lungo il Muson e il Lastego*" con un contributo di € 1.110.000 su un costo complessivo di € 1.320.000. L'intervento intende realizzare una rete di percorsi ciclopedonali (Km 21,26 circa) lungo i torrenti Muson e Lastego in grado di collegare, attraverso l'acqua, la laguna Veneta con il Monte Grappa tra borgate rurali e aziende agrituristiche con realizzazione di infrastrutture e aree attrezzate.



Progettazione esecutiva non ancora approvata. Concesse proroghe dalla Direzione regionale Infrastrutture, con l'approvazione di un nuovo cronoprogramma che prevede un allungamento dei tempi di aggiudicazione ed esecuzione lavori (data di ultimazione lavori indicata nel 30.06.2013). L'avanzamento della spesa si attesta al 7%.

Nel 2008 al Comune di **Rotzo** è stata finanziata l' "*Elettificazione dei comprensori turistici di Campolongo in Comune di Rotzo e di Monte Verena in Comune di Roana*", con un contributo di € 998.750 su un costo complessivo di € 1.480.000.


Il progetto prevede l'elettificazione delle strutture turistiche estive ed invernali di Rotzo (Campolongo) e di Roana (Monte Verena) con l'obiettivo di dotare le strutture interessate di un sistema di alimentazione caratterizzato da continuità garantendo un miglioramento del servizio offerto all'utenza



Con DGR n. 4173/2009, a seguito di una ricognizione della spesa e alla riduzione del costo complessivo dell'intervento ad € 1.165.000, è stato ricalcolato il contributo regionale in € 943.000.

Con DGR 361 del 29.03.2011 concessa proroga al 30.06.2011 per l'avvio delle procedure di aggiudicazione lavori. Aggiudicazione avvenuta il 30.05.2011. Attualmente è in corso di esecuzione l'ultima fase dei lavori, che riguarda l'asfaltatura del manto stradale, la cui conclusione è prevista entro settembre 2012. La spesa realizzata è pari al 66% del costo complessivo.

.Nel 2008 al Comune di **Fregona** è stata finanziata l'opera "*Interventi strutturali per la realizzazione del parco delle grotte del Caglieron*" con un contributo di € 1.335.500 per un costo complessivo di € 1.600.000. L'intervento prevede la creazione di un parco pluritematico per la valorizzazione del territorio e la fruibilità turistica dello stesso con sistemazione dell'accessibilità da Via Ronzon, realizzazione di passerelle e percorsi pedonali sul torrente Caglieron, sistemazione delle grotte n. 6-8, ricostruzione del Borgo dello Scalpellino e creazione di aree di sosta temporanee.



Conclusa l'aggiudicazione in luglio 2011. Lavori affidati in parte ai Servizi Forestali regionali (€ 90.000), il resto rimane in carico al Comune. L'esecuzione dei lavori a carico del Comune è iniziata il 08.08.2011, si prevede l'ultimazione per il 31.12.2012; la parte a carico del Servizio Forestale, iniziata il 01.09.2011 si prevede finisca sempre il 31.12.2012. L'avanzamento della spesa è attualmente al 42%.

Recupero di edifici

Nel 2008 alla **Camera di Commercio di Rovigo** è stato finanziato l' "*Adeguamento edile, impiantistico e restauro del "Salone del grano" e dei locali annessi per adibirli ad attività a supporto dell'economia locale*" con un contributo di € 1.483.000 su un costo complessivo dell'intervento di € 4.628.240.

Si prevede un intervento di edilizia e impiantistica, di restauro del locale "Salone del Grano" e dei locali adiacenti per adibirli ad attività congressuali (216 posti a sedere) e attività fieristiche. Nel complesso si tratta di una valorizzazione architettonica dell'intera struttura.



Incrementata del 8,5% circa la previsione del costo complessivo (pari ad € 5.020.000).

Eseguite 2 revisioni sulla progettazione esecutiva in fase di rilascio delle autorizzazioni.

Lavori aggiudicati in data 16.06.2011. Attualmente in fase di esecuzione lavori (sospensione per lavori di bonifica copertura amianto dal 30.5. 2012 fino al 15.7.2012); la conclusione è prevista entro luglio 2013 (dilazione fine lavori di 11 mesi). La spesa realizzata sul costo complessivo è pari a 19%.

Nel 2008 al Comune di **Gambellara** è stato finanziato il "*Recupero della barchessa di Palazzo Cera: centro servizi per la promozione dell'attività vitivinicola e Strada del vino*" con un contributo di € 821.000 su un costo complessivo dell'intervento di € 1.130.535.

Il progetto prevede il completamento del recupero delle Barchesse di Palazzo Cera al fine di realizzare un centro servizi per la promozione dell'attività vitivinicola. Nel fabbricato 1 i servizi informazione e promozione turistica, nel fabbricato 2 i servizi di promozione dell'attività vitivinicola e nel fabbricato 3 la sala convegni.



Sopraggiunte difficoltà in fase di progettazione, dovute al parere della Soprintendenza ai Beni Architettonici e Paesaggistici di Verona, hanno determinato diverse dilazioni dei termini di aggiudicazione ed esecuzione lavori. Aggiudicazione in data 18.04.2011. Lavori iniziati il 25.05.2011, con prevista fine il 14.01.2013 (dilazione fine lavori di 33 mesi). Avanzamento della spesa pari al 30%.

Nel 2008 al Comune di **Lusiana** è stato finanziato il "*Centro servizi sportivi denominato Fontanella Bike Resort*" con un contributo di € 897.000 su un costo complessivo dell'intervento di € 1.134.000. L'intervento prevede il completamento del centro servizi sportivi "Fontanella Bike Resort" per il supporto alle attività di sci-fondo, cicloturismo e trekking. Realizzazione, inoltre, di una struttura a magazzino-deposito, piccola officina, punto informativo e di spazi a parcheggio e sosta.



Rilasciato parere positivo regionale su nuova progetto esecutivo con diversa localizzazione intervento. Procedura di aggiudicazione avviata il 27.04.2011 e conclusa il 14.09.2011. Attualmente i lavori sono in esecuzione, con prevista ultimazione entro il 30.10.2012. La Direzione regionale LLPP ha dato parere favorevole a perizia di variante e opera di completamento, rispettivamente per consolidamento del pendio e realizzazione di deposito interrato per bici; i relativi costi trovano copertura con l'utilizzo delle economie (il cui uso è stato autorizzato dalla stessa Direzione LLPP). La spesa realizzata è pari all' 8% del costo complessivo.

Nel 2008 al Comune di **Sarmede** è stato finanziato l'intervento "*Palazzo mostra internazionale per l'infanzia*" con un contributo di € 1.446.000 su un costo complessivo di € 1.721.875. Consiste nel realizzare una nuova struttura per le attività della mostra internazionale d'illustrazione per l'infanzia, comprensiva di spazio espositivo, scuola internazionale d'illustrazione e archivio per raccogliere il materiale di 25 anni di rassegna. Riordino del centro storico con aspetti di risparmio energetico.



Avviati lavori in data 28.06.2011 ed attualmente in corso, con prevista conclusione entro settembre 2012. E' stato autorizzato dalla Direzione regionale LLPP l'utilizzo di economie derivanti da ribasso d'asta per la realizzazione di un'opera complementare (parcheggio per 20 posti auto) a servizio del centro culturale. L'avanzamento della spesa è pari al 27%.

Nel 2008 al Comune di **Trecenta** è stato finanziato il "*Recupero polifunzionale di un bene culturale (ex scuole elementari di Sariano) con destinazione ad uso collettivo e turistico ricettivo (ostello per la gioventù)*" con un contributo di € 1.215.250 su un costo complessivo di € 1.665.000.

Si tratta del recupero polifunzionale di un immobile con destinazione in parte a struttura ricettiva in ambito turistico (ostello per la gioventù) e in parte a centro polifunzionale a disposizione della popolazione dei Comuni che gravitano nell'area dell'Alto Polesine.



Lavori conclusi il 30.06.2012 (dilazione fine lavori di 20 mesi). Accordato dalla Direzione regionale LLPP nulla-osta a perizia di variante e autorizzato l'utilizzo di economie derivanti da ribasso d'asta per l'esecuzione della variante stessa. Attualmente l'opera è in attesa di collaudo. L'avanzamento della spesa è pari al 97% del costo complessivo.

Nel 2008 al Comune di **Schio** è stato finanziato il "*Recupero dell'edificio di archeologia industriale "Shed" per il potenziamento delle attività del Centro per il trasferimento tecnologico Demotech*" con un contributo di € 1.091.000 su un costo complessivo dell'intervento di € 2.045.520. L'intervento prevede il risanamento conservativo dell'edificio a Shed, già interessato da lavori di restauro, ora oggetto di lavori di manutenzione degli spazi coperti, Shed e lucernari, strutture metalliche, rifacimento infissi, impianti elettrici e riscaldamento. E' compresa anche la sistemazione di un fabbricato adiacente da acquisire.



Acquistata la palazzina uffici su cui effettuare le opere. Suddivisione in due stralci: lavori 1° stralcio avviati il 24.05.2010 e ultimati il 21.10.2010; per il 2° stralcio terminata l'aggiudicazione il 10.06.2011, iniziati i lavori il 30.06.2011, la chiusura è slittata a luglio 2012 (6 mesi in più rispetto alla precedente previsione). La spesa realizzata sul totale complessivo è pari all'85%.

Nel 2008 al Comune di **Thiene** è stato finanziato il "*Restauro e rifunzionalizzazione del complesso denominato Villa Fabris - sede Centro Europeo per i Mestieri della Conservazione del Patrimonio Culturale*" con un contributo di € 1.335.000 su un costo complessivo dell'intervento di € 1.758.480.

Il progetto è uno stralcio funzionale a completamento della ristrutturazione di Villa Fabris, per dare seguito a un intervento di recupero già parzialmente effettuato sulle facciate esterne e sulle barchesse con l'obiettivo della restituzione alla piena funzionalità del complesso.



Il Comune di Thiene ha dato in concessione all'Associazione Artigiani di Vicenza il corpo centrale dell'edificio (piano terra - 1° piano - 2° piano), già restaurato e agibile; alla Fondazione Villa Fabris, invece, le due ali laterali attualmente allo stato grezzo e un fabbricato rurale. Queste ultime porzioni sono oggetto del finanziamento regionale. Firmata convenzione tra Associazione Artigiani di Vicenza e Fondazione Villa Fabris per lo svolgimento dei lavori in economia. Appalto a cura del Comune di Thiene, per l'altra parte. La diversa tipologia delle lavorazioni è causa di ritardi e ha determinato, previo accordo tra Comune e Direzione Regionale Industria e Artigianato, la suddivisione dei lavori in due stralci: il primo riguarda la parte edile e gli impianti, il secondo le superfici decorate. Sono stati aggiudicati i lavori relativi alle opere edili ed impianti il 04.4.2011. Rimangono da appaltare quelli relativi al restauro delle superfici decorate e i soffitti lignei, per i quali è stato redatto uno specifico progetto esecutivo, già approvato. I lavori sono in esecuzione dal 15.07.2011, la fine è prevista entro 01.04.2013 (dilazione fine lavori di 27 mesi). La spesa realizzata sul totale complessivo è pari al 20%.

Itinerari ciclabili

Nel 2008 alla **Provincia di Padova** è stato finanziato il "*Recupero dell'ex ferrovia militare Treviso - Ostiglia per la realizzazione di un percorso ciclo-pedonale - Lotto B*" con un contributo di € 1.269.000 su un costo complessivo di € 1.833.57.

Il progetto prevede il completamento della parte padovana di recupero e valorizzazione dell'ex linea ferroviaria Treviso-Ostiglia con realizzazione di una pista ciclo-pedonale che consente di collegare una molteplicità di centri storico-culturali e beni paesaggistici creando opportunità turistiche.



Procedura di aggiudicazione conclusa il 15.02.2012. I lavori sono in esecuzione dal 28.5.2012, è prevista l'ultimazione entro luglio 2013 (dilazione fine lavori di 37 mesi). Il costo totale dell'opera è aumentato (da 1.833.557 a 2.200.000). Nessun avanzamento della spesa.

Impianti sportivi


Nel 2008 al Comune di **Agordo** è stata finanziata la "*Realizzazione di un impianto comprensoriale di atletica leggera in località Polane del Comune di Agordo*" con un contributo di € 584.500 su un costo complessivo dell'intervento di € 700.000.

Le opere consistono nella realizzazione di un impianto comprensoriale di atletica leggera presso l'attuale campo di calcio comunale, con finalità di attrarre turismo anche di natura sportiva (ritiri estivi di società di calcio, hockey o altro), anche attraverso l'organizzazione di eventi sportivi di livello nazionale e provinciale



La progettazione è stata redatta dall'ufficio tecnico comunale.

L'aggiudicazione dei lavori è avvenuta il 09.06.2011, i lavori si sono conclusi il 30.04.2012, con qualche mese di anticipo rispetto alle previsioni (seppure con sospensione nel mese di novembre 2011, a causa di perizia suppletiva di variante). Attualmente si è in attesa di certificato di regolare esecuzione dei lavori. L'avanzamento della spesa sul totale complessivo è pari all'81%.



Comune di Colle Santa Lucia "Il sito minerario del Fursil": recupero a fini turistico culturali della galleria mineraria Breda

DGR 1598 del 26/5/2009 “Programmazione decentrata - cofinanziamento di interventi infrastrutturali (LR 13/1999 e art. 25 LR 35/2001). Anno 2009”.

Contributi regionali per la realizzazione di opere e infrastrutture pubbliche individuate con il metodo della programmazione decentrata e dichiarate strategiche dai soggetti responsabili del coordinamento di attività di programmazione dello sviluppo locale.

La delibera ha dettato le modalità di presentazione delle domande, le tipologie di infrastrutture finanziabili e i criteri di selezione degli interventi, mettendo a disposizione risorse pari a 15 milioni di euro.

Le tipologie ammissibili sono: sviluppo turistico, promozione e diffusione di prodotti tipici locali, beni culturali, valorizzazione di risorse paesaggistiche, progetti integrati di riqualificazione urbana aventi lo specifico obiettivo di miglioramento dell'efficienza economica dei singoli centri urbani (percorsi o aree pedonali, accessibilità e sosta per i centri storici), ulteriori progetti integrati di area vasta (centri polifunzionali e altri impianti o infrastrutture).

E' stata poi introdotta tra gli interventi ammissibili di contributo regionale una “azione pilota”, che prevede il finanziamento di iniziative private per l'avvio o l'ammodernamento di attività di affittacamere e bed & breakfast in Comuni la cui vocazione turistica non è ancora sufficientemente sviluppata.

Gli interventi possono ricadere in tutto il territorio regionale, senza delimitazioni dovute a precedenti zonizzazioni; devono presentare un livello di progettazione almeno preliminare.

Istruite 21 domande di finanziamento, comprendenti complessivamente 73 progetti.

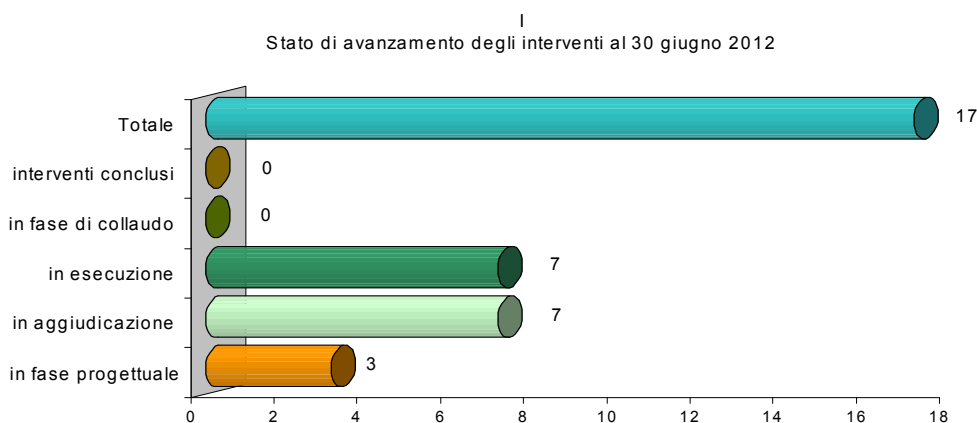
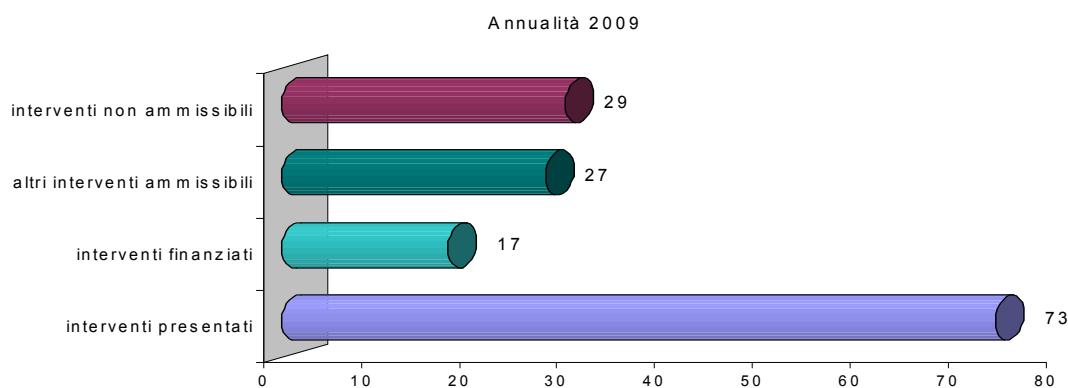
DGR 3955 del 22/12/2009 “Programmazione decentrata - cofinanziamento di interventi infrastrutturali. Individuazione dei progetti finanziabili ex DGR n. 1598/2009”.

Individuati 17 interventi finanziabili, di cui 13 infrastrutture pubbliche (come da allegato A alla delibera) e 4 iniziative di “azione pilota” (come da allegato C alla delibera).

Incrementata la somma messa a disposizione con la DGR 1598/2009 di ulteriori 3 milioni di euro, derivanti da risorse inizialmente riservate alle attività di programmazione del Fondo Aree Sottoutilizzate, per un totale di risorse finanziarie assegnate pari a 18.000.000,00 euro.

Altri 27 interventi ritenuti ammissibili, ma non finanziati; dichiarati non ammissibili i rimanenti 29.

All'avvio effettivo dei singoli interventi è previsto che provvedano le direzioni regionali di settore individuate dal Segretario Generale della Programmazione, previa sottoscrizione di un disciplinare con il soggetto attuatore, nel quale vengono definite modalità attuative e tempistiche di realizzazione dell'opera.



area	beneficiario	opera finanziata	costo totale	contributo regione	avanzamento lavori al 30-6-2012
Montagna Veronese	Comunità Montana della Lessinia	Sistema della sentieristica della Lessinia: valorizzazione turistica area Valpolicella e Corno d'Aquilio	1.793.989	1.236.950	In esecuzione
Sistema Polesine	Comune di Porto Tolle	Valorizzazione dell'area Largo Europa e attracco fluviale ex traghetto	1.500.000	1.122.900	In aggiudicazione
Dolomiti Venete	Comune di Lozzo di Cadore	La traversata del Centro Cadore. Progetto integrato di sviluppo turistico del centro Cadore attraverso il recupero e la valorizzazione di itinerari a fondovalle e la messa in rete dei luoghi di eccellenza paesaggistica, storico-culturale, naturalistica.	1.829.270	1.477.500	In aggiudicazione
Dolomiti Venete	Comune di Colle Santa Lucia	Il Sito minerario del "Fursil": recupero a fini turistico culturali della galleria mineraria Breda e realizzazione del centro visita	1.580.000	1.477.500	In esecuzione
Montagna Veronese	Comune di Bosco Chiesanuova	Valorizzazione paesaggistica dell'area turistica di Malga San Giorgio	2.182.000	1.477.500	In fase progettuale
Alto Vicentino	Comune di Tonezza del Cimone	Completamento struttura copertura polivalente al fine della pratica del pattinaggio su ghiaccio	720.000	638.300	In aggiudicazione
Bassa Padovana	Comune di Monselice	Lavori di restauro conservativo, consolidamento statico, integrazione impianti tecnologici e restauro affreschi di Villa Pisani	1.301.700	833.400	In aggiudicazione
Terre Alte della Marca trevigiana	Azienda Speciale Santa Lucia Fiere	Ristrutturazione e sistemazione dell'area ex filanda "Ancillotto"	2.140.000	1.477.500	In fase progettuale
Chioggia Cavarzere Cona	Comune di Chioggia	Progetto di sistemazione e arredo di Corso del Popolo - La Piazza di Chioggia	2.139.500	1.428.250	In aggiudicazione
Sistema Polesine	Comune di Ariano nel Polesine	Valorizzazione di Santa Maria in Punta e delle sue golene nel Comune di Ariano Polesine	600.000	504.000	In esecuzione
Medio Brenta	Comune di Fontaniva	Sistemazione Villa Borromeo per museo agricolo - II° stralcio	1.960.000	1.477.500	In aggiudicazione
Sistema Polesine	Comune di Loreo	Intervento di restauro e ristrutturazione del teatro "Zago"	1.300.000	1.083.500	In fase progettuale
Montello Piave Sile	Comune di Istrana	Restauro di Villa Lattes per la nuova sede del museo della Collezione Lattes: automi, carrillons, dipinti	1.750.000	1.465.200	In aggiudicazione
subtotale			20.769.459	15.700.000	
Altri interventi - Azioni pilota					
Alto Vicentino	Comune di Valli del Pasubio	"Soggiornare nelle antiche valli dei conti e dei signori"	0	575.000	In esecuzione
Sistema Polesine	Comune di Taglio di Po	"La ricchezza del fiume , il calore dell'accoglienza"	0	575.000	In esecuzione
Prealpi Bellunesi	Comune di Feltre	"Feltre. Camere con vista"	0	575.000	In esecuzione
Montagna Veronese	Comune di Fumane	"AP per la riqualificazione degli elementi urbani del centro storico di Molina"	0	575.000	In esecuzione
subtotale			0	2.300.000	
Totale			20.769.459	18.000.000	

Valorizzazione turistico-ambientale

Nel 2009 alla **Comunità Montana della Lessinia** è stato finanziato il "*Sistema della sentieristica della Lessinia: valorizzazione turistica area Valpolicella e Corno d'Aquino*" con un contributo di € 1.236.950 su un costo complessivo di € 1.793.989. Le opere prevedono il ripristino dei percorsi pedonali esistenti, posa di bacheche illustrative, manutenzione strade bianche, segnaletica per automobilisti, ciclisti e podisti, punti di sosta panoramici, infrastrutture per sosta e info-point, noli biciclette e accoglienza visitatori, restauro di un capitello e una fontana.



Sottoscritto disciplinare da Comunità Montana e Regione il 15.07.2011. I lavori sono stati divisi in 4 Lotti (A-B-C-D). Conclusa aggiudicazione il 19.09.2011. I lavori relativi al lotto A sono conclusi; i lavori dei Lotti B-C-D sono stati sospesi durante la stagione invernale dal 27.10.2011 al 23.01.2012 (prevista conclusione dei Lotti C-D entro il 20.10.2012). L'ultimazione dei lavori è prevista dal disciplinare entro il 30.12.2013. L'avanzamento della spesa è pari al 59% del costo complessivo dell'intervento.

Nel 2009 al Comune di **Porto Tolle** è stata finanziata la "*Valorizzazione dell'area Largo Europa e attracco fluviale ex traghetto*", con un contributo di € 1.122.900 su un costo complessivo di € 1.500.000. L'intervento riguarda la sistemazione della darsena esistente lungo il fiume Po, lo scavo del bacino, la protezione delle sponde per la realizzazione di attracchi per 14 posti barca; inoltre la realizzazione di un percorso pedonale di collegamento tra l'attracco e il fabbricato esistente, da adibire a museo.



Progettazione esecutiva approvata nel dicembre 2011. Aggiudicazione conclusa in giugno 2012; esecuzione dei lavori prevista da luglio 2012 ad aprile 2013. L'avanzamento della spesa è dell' 1,5%. Il disciplinare che regola le modalità di attuazione dell'intervento non è ancora stato sottoscritto.

Nel 2009 al Comune di **Lozzo di Cadore** è stata finanziata "*La traversata del Centro Cadore. Progetto integrato di sviluppo turistico del Centro Cadore attraverso il recupero e la valorizzazione di itinerari a fondo valle e la messa in rete dei luoghi di eccellenza paesaggistica, storico-culturale, naturalistica*" con un contributo di € 1.477.500 su un costo complessivo dell'intervento di € 1.829.270.

Il progetto intende creare un percorso unitario a bassa quota da Auronzo a Valle di Cadore lungo sentieri, mulattiere e strade già esistenti. Sistemazione di percorsi, loro messa in sicurezza, posizionamento della segnaletica, apertura punti panoramici, zone parcheggio e luoghi per la sosta temporanea lungo l'itinerario.



Con la progettazione definitiva/esecutiva sono state individuate tre distinte categorie di lavori da appaltare: 1) lavori relativi al percorso (categoria prevalente), 2) lavori relativi ai fabbricati, 3) lavori per la cartellonistica e segnaletica in legno. Avviata procedura di aggiudicazione con affidamento diretto della parte di lavori relativi al percorso ai Servizi Forestali di Belluno. Prevista ultimazione opera entro il 31.10.2014.

Nel 2009 al Comune di **Colle Santa Lucia** è stato finanziato l'intervento "*Il sito minerario del "Fursil": recupero a fini turistico culturali della galleria mineraria Breda e realizzazione del centro visita*" con un contributo di € 1.477.500 su un costo complessivo dell'intervento di € 1.580.000. Le opere consistono nel recupero di un tratto di m. 300 di galleria con ripristino del percorso esterno a binari rotabili fino alla partenza del trenino elettrico; del consolidamento e recupero del tratto di galleria per raggiungere l'antica camera di coltivazione, dove allestire un cantiere didattico di scavo; infine, costruzione di parte dell'edificio per centro visite e realizzazione di opere di collegamento.



Intervento incorso in ritardi dovuti al tentativo di effettuare l'apertura di una parte della galleria interessata dal fenomeno di "sfornellamento" che interrompe le necessarie operazioni di verifica geo-meccanica della galleria. In fase di esecuzione lavori da maggio 2012, prevista conclusione entro luglio 2013 (le date rientrano nei termini fissati dal disciplinare sottoscritto il 07.09.2011).

Nel 2009 al Comune di **Bosco Chiesanuova** è stata finanziata la "*Valorizzazione paesaggistica dell'area turistica di Malga San Giorgio*" con un contributo di € 1.477.500 su un costo complessivo € 2.182.000.

L'intervento prevede la realizzazione di strutture a supporto dell'attività turistica estiva ed invernale: area attrezzata coperta per ciclisti ed escursionisti, campo da pallavolo, bocce, giochi per bambini, aree parcheggio anche attrezzate per camper. Piantumazione delle aree oggetto di intervento e dotazione di segnaletica per la sentieristica.



Nessun avanzamento. L'intervento presenta un elevato grado di criticità ed è attualmente sospeso, in attesa di una revisione del cronoprogramma e del quadro economico, che il Comune intende sottoporre agli uffici regionali.

Nel 2009 al Comune di **Ariano nel Polesine** è stata finanziata la "*Valorizzazione di Santa Maria in Punta e delle sue golene nel Comune di Ariano Polesine*", con un contributo di € 504.000 su un costo complessivo di € 600.000. L'intervento prevede la creazione di un percorso turistico di km 4 per la valorizzazione ambientale ed architettonica del luogo tra preesistenze di edifici e un meraviglioso panorama naturalistico. Restauro di un monumento, di una scala, creazione di area di sosta, di un parcheggio e realizzazione di un percorso naturalistico.



A settembre 2011 rilasciato nulla osta regionale al progetto esecutivo. Aggiudicazione avvenuta in gennaio 2012; attualmente lavori in esecuzione, con prevista conclusione entro il 07.09.2012 (dilazione fine lavori di 29 mesi rispetto alle previsioni iniziali). La spesa realizzata si attesta al 31%.

Recupero di edifici

Nel 2009 al Comune di **Monselice** sono stati finanziati i "*Lavori di restauro conservativo, consolidamento statico, integrazione impianti tecnologici e restauro affreschi di Villa Pisani*" con un contributo di € 833.400 su un costo complessivo di € 1.301.700.

L'intervento è mirato al recupero architettonico e artistico dell'edificio e al restauro di bellissimi affreschi parietali al fine della destinazione a museo permanente per mostre itineranti nonché sede di rappresentanza per il Comune di Monselice nella quale svolgere: convegni conferenze, incontri culturali.



La Direzione regionale Beni Culturali ha concesso una proroga per l'aggiudicazione dei lavori entro il 30.6.2012. Aggiudicazione provvisoria con Determina comunale del 27.6.2012; prevista stipula del contratto il 30.7.2012. L'ultimazione dei lavori è indicata entro il 16.04.2014 (dilazione fine lavori di 46 mesi). La spesa attualmente realizzata è pari al 6%.

Nel 2009 al Comune di **Santa Lucia di Piave** è stata finanziata la "*Ristrutturazione e sistemazione dell'area ex filanda "Ancillotto"*" con un contributo di € 1.477.500 su un costo complessivo di € 2.140.000. L'intervento prevede la ristrutturazione dell'area storica a ovest, la creazione di una zona di collegamento tra i 2 blocchi per ottimizzare la funzione espositiva e fieristica. Inoltre si prevede la creazione di una piazza aperta al tessuto urbano come ritrovo e riferimento per l'uso quotidiano del complesso.



Con DGR n. 653 del 17.05.2011, disposta riassegnazione del contributo regionale all'**Azienda Speciale Santa Lucia Fiere**, nuovo soggetto attuatore, in luogo del Comune di Santa Lucia di Piave. Il nuovo disciplinare tra Direzione regionale LLPP e Azienda Speciale è stato sottoscritto al febbraio 2012. Il progetto esecutivo è in attesa di nulla osta regionale. Con DGR n. 754 del 02.5.2012 accolta richiesta di ridefinizione del cronoprogramma e concessione di nuova proroga al 15.9.2012 per l'avvio della procedura di aggiudicazione dei lavori (con previsione di fine aggiudicazione entro il 15.12.2012). Ultimazione lavori prevista entro febbraio 2014. Nessun avanzamento della spesa.

Nel 2009 al Comune di **Fontaniva** è stata finanziata la "*Sistemazione Villa Borromeo per museo agricolo—2° stralcio*" con un contributo di € 1.477.500 su un costo complessivo di € 1.960.000. Si tratta di uno stralcio comprendente il consolidamento della loggia ottocentesca, la realizzazione di nuovi impianti (elettrico, idrotermosanitario), i restauri interni ed esterni: marmorini, stucchi, infissi, pavimenti, giardino e posti auto. Destinazione del museo ad allestimenti permanenti e temporanei con dotazione di struttura ricettiva.



Il ritardato inizio dell'intervento è motivato dal fatto che la cantierabilità è legata all'effettivo completamento del 1° stralcio. Con Decreto della Direzione Beni Culturali del 17.01.2012 concessa proroga per l'aggiudicazione dei lavori al 30.06.2012. Aggiudicazione avviata con un appalto integrato che prevede la progettazione esecutiva e l'esecuzione dell'opera a carico della ditta aggiudicataria. Conclusione dei lavori prevista entro il 30.03.2014 (dilazione fine lavori di 36 mesi). Avanzamento della spesa pari all' 1%.

Nel 2009 al Comune di **Loreo** è stato finanziato l'"*Intervento di restauro e ristrutturazione del teatro "Zago"*" con un contributo di € 1.083.500 su un costo complessivo dell'intervento di € 1.300.000. Si prevede un intervento di restauro con la realizzazione di una sala polivalente (conferenze, convegni, riunioni), con mostra permanente dedicata al "Taglio di Loreo-Porto Viro"(1604), attività ricettive e culturali di Loreo e del Territorio Deltizio.



Approvata la progettazione esecutiva a fine dicembre 2011. Con DGR n. 187 del 07.02.2012 concessa proroga al 30.06.2012 per avvio della procedura di aggiudicazione, che dovrebbe concludersi il 01.9.2012. Richiesta ulteriore proroga di 10 mesi dal Comune (scadenza 30/4/2013), causa la necessità di una pronuncia sull'interesse culturale dell'immobile da parte dei competenti organi ministeriali e poi della Soprintendenza. Prevista ultimazione dei lavori entro il 22.07.2014. Nessun avanzamento della spesa.

Nel 2009 al Comune di **Istrana** è stato finanziato il "*Restauro di Villa Lattes per la nuova sede del museo della Collezione Lattes: automi, carrillons, dipinti*" con un contributo di € 1.465.200 su un costo complessivo dell'intervento di € 1.750.000.

Il progetto prevede la realizzazione di una nuova sede museale per ospitare collezione di automi, giocattoli meccanici, carrillons (lascito della famiglia Lattes), assieme a opere, dipinti, sculture, reperti lapidei, mobili, tappeti, arazzi, orologi e porcellane.



Aggiudicazione definitiva dei lavori con determina comunale del 20.06.2012. Previsione di esecuzione dei lavori nel periodo dal 01.07.2012 al 01.10.2013 (con dilazione di fine lavori di 27 mesi); collaudo entro il 01.02.2014. Avanzamento della spesa pari all' 8%.

Opere urbane (altri interventi)

Nel 2009 al Comune di **Chioggia** è stato finanziato il "*Progetto di sistemazione e arredo Corso del Popolo - La Piazza di Chioggia*" con un contributo di € 1.428.250 su un costo complessivo di € 2.139.500.

Si tratta del recupero del senso di unità spaziale del Corso limitando e poi eliminando il traffico motorizzato. Il progetto comprende interventi sulla superficie del selciato (5-7% del tracciato), sull'impianto di illuminazione del portico (ora variegato e di scarso impatto visivo), sul plateatico e l'arredo urbano con un sistema modulare ed aggregativo.



Sottoscritto disciplinare con la Direzione regionale LLP in data 11.06.2010.

A seguito di prescrizioni della Soprintendenza ai Beni Architettonici e Paesaggistici si è dovuto provvedere ad una revisione del progetto esecutivo. Con DGR n. 187 del 07.02.2012 concessa proroga per avvio della procedura di aggiudicazione dei lavori al 30.06.2012. Con Determina comunale del 25.6.2012 approvato nuovo progetto esecutivo e avviata procedura di aggiudicazione. Prevista ultimazione lavori entro il 01.03.2014. L'avanzamento della spesa è pari al 5%.

Impianti sportivi

Nel 2009 al Comune di **Tonezza del Cimone** è stato finanziato il "*Completamento della struttura copertura polivalente al fine della pratica del pattinaggio su ghiaccio*" con un contributo di € 638.300 su un costo complessivo dell'intervento di € 720.000.

Il progetto prevede il completamento della copertura di circa mq 740 che consentirà di ottenere complessivamente mq 2.140, idonei alla realizzazione di una pista di ghiaccio di tipo mobile con caratteristiche turistiche e sportive (velocità, pista da ballo e curling).



Concesso nulla osta dalla Regione per la progettazione esecutiva. Con DGR n. 187 del 07.02.2012 concessa proroga per l'avvio dell'aggiudicazione dei lavori dal 22.12.2011 al 29.02.2012; prevista fine aggiudicazione entro il 30.06.2012 e stipula contratto entro 31.08.2012. Indicato per l'esecuzione dei lavori il periodo dal 15.09.2012 al 31.12.2013. L'avanzamento della spesa è pari al 3%.

Azioni pilota per la ricettività extra-alberghiera

Nel 2009 al Comune di **Valli del Pasubio** è stato affidato un Fondo di dotazione di € 500.000 per finanziare *iniziative private per l'avvio/ ammodernamento di attività di affittacamere e bed & breakfast* - **Azione A**. Inoltre è stata assegnata un'ulteriore somma di € 75.000 per realizzare interventi infrastrutturali connessi o funzionali all'azione sulla ricettività — **Azione B** (totale € 575.000).

Azione A: Sette beneficiari su dieci, tra quelli ammessi, hanno iniziato i lavori; risulta una spesa sostenuta per l'importo complessivo di euro 151.456,41. La data di fine lavori è prevista entro novembre 2012.

Azione B: Previsto l'inizio lavori entro novembre 2011 e la fine entro ottobre 2012. Non ci sono informazioni però che confermano l'inizio effettivo.

A favore del Comune è stata liquidata una prima rata del contributo regionale, per un importo di euro 100.000, come da Disciplinare sottoscritto da Regione e Comune ai sensi della DGR n. 760/2010.

Nel 2009 al Comune di **Taglio di Po** è stato affidato un Fondo di dotazione di € 500.000 per finanziare *iniziative private per l'avvio/ ammodernamento di attività di affittacamere e bed & breakfast* - **Azione A**. Inoltre è stata assegnata un'ulteriore somma di € 75.000 per realizzare interventi infrastrutturali connessi o funzionali all'azione sulla ricettività-**Azione B** (totale € 575.000).

Azione A: due beneficiari su cinque, tra quelli ammessi, hanno dato avvio ai lavori (21.06.2011 e 02.07.2011). Il Comune ha erogato l'acconto sui lavori eseguiti per l'importo di euro 125.300. Si presume che i lavori saranno ultimati entro 31.10.2012.

Azione B: il Comune ha presentato il progetto definitivo "Realizzazione della nuova fontana"; si prevede la fine entro luglio 2012.

A favore del Comune è stata liquidata una prima rata del contributo regionale, per un importo di euro 100.000, come da Disciplinare sottoscritto da Regione e Comune ai sensi della DGR n. 760/2010.

Nel 2009 al Comune di **Fumane** è stato affidato un Fondo di dotazione di € 500.000 per finanziare *iniziative private per l'avvio/ ammodernamento di attività di affittacamere e bed & breakfast* - **Azione A**. Inoltre è stata assegnata un'ulteriore somma di € 75.000 per realizzare interventi infrastrutturali connessi o funzionali all'azione sulla ricettività - **Azione B** (totale € 575.000).

Azione A: cinque beneficiari su sette ammessi, hanno dato inizio ai lavori; due hanno rinunciato al contributo assegnato. Il Comune ha liquidato l'importo di euro 33.105,30 a favore di un beneficiario ammesso. La fine lavori è prevista entro dicembre 2012.

Azione B: il Comune ha iniziato l'intervento pubblico e realizzato lavori per euro 41.712. La fine lavori è prevista entro dicembre 2012.


A favore del Comune è stata liquidata una prima rata del contributo regionale, per un importo di euro 100.000, come da Disciplinare sottoscritto da Regione e Comune ai sensi della DGR n. 760/2010.

Nel 2009 al Comune di **Feltre** è stato affidato un Fondo di dotazione di € 500.000 per finanziare *iniziative private per l'avvio/ ammodernamento di attività di affittacamere e bed & breakfast*. - **Azione A**. Inoltre è stata assegnata un'ulteriore somma di € 75.000 per realizzare interventi infrastrutturali connessi o funzionali all'azione sulla ricettività - **Azione B** (totale € 575.000).

Azione A: cinque beneficiari su ventuno, tra quelli ammessi, hanno dato avvio ai lavori. La data di fine è prevista entro dicembre 2012.

Azione B: il Comune ha iniziato l'intervento pubblico, realizzando lavori per euro 41.712. La fine lavori è prevista entro dicembre 2012.

A favore del Comune è stata liquidata una prima rata del contributo regionale, per un importo di euro 100.000, come da Disciplinare sottoscritto da Regione e Comune ai sensi della DGR n. 760/2010.



Comune di Alonte *“Progetto per la realizzazione di un percorso intercomunale naturalistico, ambientale e storico-culturale” - 1° stralcio*

Anno 2010 - DGR n. 1779 e DGR n. 3535

DGR n. 1779 del 06/7/2010 “Programmazione decentrata - cofinanziamento di interventi infrastrutturali (LR 13/1999 e art. 25 LR 35/2001). Anno 2010”.

Contributi regionali per la realizzazione di opere e infrastrutture pubbliche individuate con il metodo della programmazione decentrata e dichiarate strategiche dai soggetti responsabili del coordinamento di attività di programmazione dello sviluppo locale.

La delibera, nel dettare le modalità di presentazione delle domande e i criteri di selezione degli interventi, ha individuato quale tipologia di intervento finanziabile la realizzazione di opere e infrastrutture finalizzate alla valorizzazione turistico/sportivo/ricreativa del territorio, con l'obiettivo di favorire la fruizione di ambienti e contesti di pregio naturalistico e storico-culturale.

Le risorse messe a disposizione ammontano ad € 11.474.715,76.

Gli interventi possono ricadere in tutto il territorio regionale, senza delimitazioni dovute a precedenti zonizzazioni; devono presentare un livello di progettazione almeno preliminare.

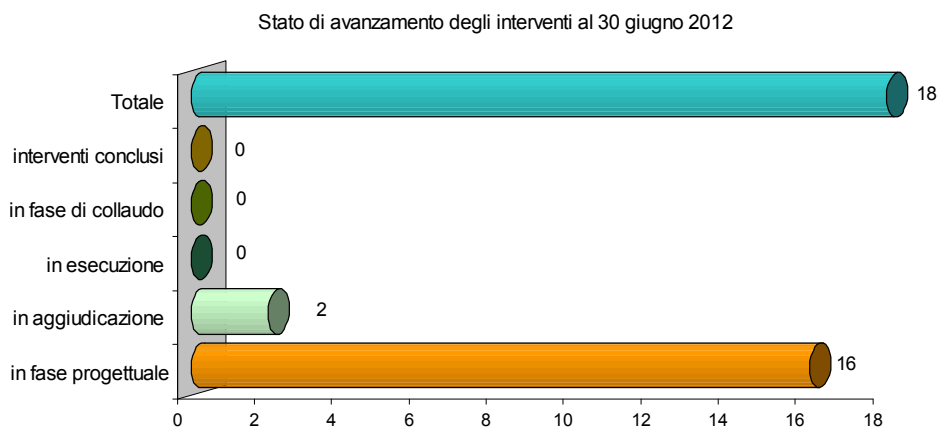
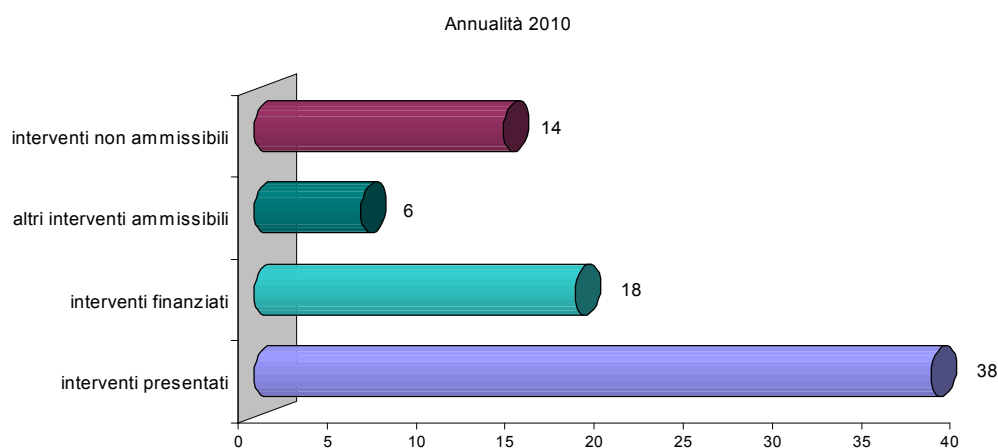
Istrate 19 domande di finanziamento, comprendenti complessivamente 38 progetti.

DGR n. 3535 del 30/12/2010 “Programmazione decentrata - cofinanziamento di interventi infrastrutturali. Individuazione dei progetti finanziabili ex DGR n. 1779/2010”.

Individuati 18 interventi finanziabili, con assegnazione di risorse per complessivi € 11.292.450,00.

Altri 6 interventi ritenuti ammissibili, ma non finanziati; dichiarati non ammissibili i rimanenti 14.

All'avvio effettivo dei singoli interventi è previsto che provvedano le direzioni regionali di settore individuate dal Segretario Regionale per il Lavoro, l'Istruzione e la Programmazione, previa sottoscrizione di un disciplinare con il soggetto attuatore, nel quale vengono definite le modalità attuative e le tempistiche di realizzazione dell'opera.




area	beneficiario	opera finanziata	costo totale	contributo regione	avanzamento lavori al 30-6-2012
Camposampierese	Federazione dei Comuni del Camposampierese	La via delle risorgive tra ambiente e cultura	1.425.000	750.000	in fase progettuale
Prealpi Bellunesi	C. Montana dell'Alpago	Percorso per la fruizione sportivo/ricreativa degli ambienti naturali tra Ponte nelle Alpi e il Lago di Santa Croce	880.000	748.000	in fase progettuale
Sistema Polesine	Comune di Castelguglielmo	Completamento di itinerari e percorsi attrezzati a valenza turistico ricettiva sovracomunale finalizzati alla fruizione ed alla valorizzazione degli ambienti di pregio naturalistico ambientale e storico-culturale, lungo l'asta fluviale Tartaro-Canalbianco	1.361.000	750.000	in fase progettuale
Bassa Padovana	Comune di Pernumia	Percorso itinerante storico ambientale dai Colli Euganei al fiume Adige - Vie di terra e di acqua	1.500.000	750.000	in fase progettuale
Montagna veronese	C. Montana del Baldo	B.A.L.D.O. in rete Biodiversità - Alpeggi - Lago - Didattica e sport - Ospitalità	882.353	750.000	in fase progettuale
Altopiano dei Sette Comuni	Comune di Valstagna	Itinerari geologici tra l'Altopiano e il fiume - Valorizzazione turistica, ambientale e paesaggistica dei geositi nel territorio tra l'Altopiano dei Sette Comuni e la Valbrenta	960.300	750.000	in fase progettuale
Pedemontana del Brenta	Comune di Bassano del Grappa	AQuAS 1 - Azioni per la Qualità, l'Attrattività e lo Sviluppo Sostenibile dell'area Pedemontana del Brenta. Percorso naturalistico dal Brenta alle colline tra Bassano e Marostica	950.000	689.000	in fase progettuale
Miranese	Comune di Scorzè	Itinerario lungo l'argine del fiume Dese	525.000	446.250	in fase progettuale
Opitergino Mottense	Comune di Gorgo al Monticano	"Gira Monticano" - Itinerario naturalistico del fiume Monticano	882.000	749.000	in aggiudicazione
Sistema Polesine	Comune di Arquà Polesine	Completamento di itinerari e percorsi attrezzati a valenza turistico ricettiva sovracomunale finalizzati alla fruizione ed alla valorizzazione degli ambienti di pregio naturalistico ambientale e storico-culturale, lungo l'ex alveo della Fossa Filistina collegando il Castello di Rovigo con il Castello di Arquà Polesine	2.248.800	750.000	in fase progettuale
Terre Alte della Marca Trevigiana	C. Montana delle Prealpi Trevigiane	Progetto per la valorizzazione turistico, sportiva e ricreativa dell'ambito territoriale dell'IPA Terre Alte della Marca Trevigiana: ambito dei "Colli del Prosecco dal Monte Cesen al Piave"	999.000	750.000	in fase progettuale
Basso Veronese e Colognese	Comune di Legnago	Il sole, il papavero e l'acqua. Realizzazione attrezzature e percorsi per la fruizione del SIC fiume Adige tra Verona Est e Badia Polesine, nei Comuni di Angiari, Legnago, Terrazzo e Villabartolomea	335.000	250.000	in fase progettuale
Alto Vicentino	Comune di Valli del Pasubio	Riorganizzazione e riqualificazione del percorso storico-ambientale di avvicinamento e collegamento delle Piccole Dolomiti tra Recoaro Terme, Valli del Pasubio e Posina. Valorizzazione del patrimonio storico, paesaggistico, culturale, turistico ed escursionistico delle aree montane di Recoaro Terme, Valli del Pasubio e Posina	1.000.000	750.000	in fase progettuale
Area Berica	Comune di Alonte	Progetto per la realizzazione di un percorso intercomunale naturalistico, ambientale e storico-culturale - 1° stralcio	1.122.000	750.000	in fase progettuale
Ovest Vicentino	C. Montana Agno-Chiampo	Anello ecoturistico "Agno-Chiampo" nei Comuni di Chiampo, Nogarole Vicentino, Altissimo, San Pietro Mussolino, Crespadoro, Cornedo Vicentino, Brogliano e Trissino	450.000	382.500	in fase progettuale
Pedemontana del Grappa e dell'Asolano	Comune di Paderno del Grappa	Riqualificazione ambientale Val Secca con percorso vita	310.000	263.500	in aggiudicazione
Montello Piave Sile	Comune di Giavera del Montello	Parco attrezzato Santi Angeli	310.000	263.500	in fase progettuale
Dolomiti Venete	Comune di Canale d'Agordo	Percorso religioso e turistico-naturalistico nelle Dolomiti Venete lungo la "Via dei Papi"	883.000	750.000	in fase progettuale
		totale	17.023.453	11.292.450	

Valorizzazione turistico-ambientale

Nel 2010 al Comune di **Trebaseleghe** è stato finanziato l'intervento *"La via delle risorgive tra ambiente e cultura"* con un contributo di € 750.000 su un costo complessivo di € 1.425.000.


Il progetto prevede la realizzazione di un sistema di percorsi e itinerari lungo il fiume Draganziolo e lungo il fiume Tergola il cui asse portante è l'itinerario lungo l'ex ferrovia militare Treviso-Ostiglia. L'itinerario crea delle porte di accesso alle aree di risorgiva del fiume Sile, del fiume Muson Vecchio e della palude di Onara, dalla quale prende origine il fiume Tergola, dando luogo ad un sistema di connessione fra le due aree umide a maggiore valenza naturalistica della fascia delle risorgive nella zona dell'alta padovana. L'intervento si compone di 3 parti: 1) Villa del Conte (spazi e percorsi attrezzati e relativo arredo, cartellonistica e piazzole di sosta presso palude Onara); 2) Piombino Dese (percorso pedonale di m 300 in centro storico, opere a verde e opere idrauliche su peschiere, valorizzazione manufatto storico Villa Cornaro); 3) Trebaseleghe (cartellonistica su percorso pedonale di km 9, piazzole di soste-scambio attrezzate, attracchi nel percorso fluviale lungo fiume Draganziolo). Il monitoraggio sull'attuazione dell'opera parte nella sessione di dicembre 2011.



Accolta richiesta di modifica del soggetto attuatore e disposta, con DGR n. 653 del 17.05.2011, riassegnazione del contributo regionale alla **Federazione dei Comuni del Camposampierese**, nuovo soggetto attuatore, in luogo del Comune di Trebaseleghe. Prevista approvazione progetto esecutivo entro agosto 2012, avvio di aggiudicazione entro il 30.12.2012; esecuzione lavori dal 01.09.2013 al 30.06.2015. La spesa realizzata sul costo complessivo è pari a 8%.


Nel 2010 alla **Comunità Montana dell'Alpago** è stato finanziato l'intervento *"Percorso per la fruizione sportivo-ricreativa degli ambienti naturali tra Ponte nelle Alpi e il Lago di Santa Croce"* con un contributo di € 748.000 su un costo complessivo di € 880.000.

L'intervento riguarda realizzazione/riqualificazione di un percorso a valenza turistico-ricreativa che, partendo dalla valorizzazione del lago di Santa Croce, collega l'Alpago con il longaronese e la Provincia di Treviso. Il percorso, una volta adeguato e qualificato, si presterà alla percorrenza a piedi e in bicicletta e amplierà l'offerta del territorio, in particolare nei confronti dei turisti che raggiungono la zona dell'Alpago per svolgere attività sportive e ricreative.



Non ancora sottoscritto il disciplinare che regola l'attuazione dell'intervento. Prevista fine fase progettuale entro il 31.12.2012. L'aggiudicazione è prevista fra gennaio e marzo 2013, l'esecuzione dei lavori dovrebbe partire il 01.04.2013 e terminare il 30.11.2013.

Nel 2010 al Comune di **Castelguglielmo** è stato finanziato il “*Completamento di itinerari e percorsi attrezzati a valenza turistico-ricreativa sovra comunale finalizzati alla fruizione ed alla valorizzazione degli ambienti di pregio naturalistico ambientale e storico-culturale lungo l'asta fluviale Tartaro-Canalbianco*”, con un contributo di € 750.000 su un costo complessivo di € 1.361.000. Il progetto va ad integrare e completare tratti di percorsi ed itinerari turistici a forte valenza ambientale storico culturale già realizzati, lungo l'asta fluviale Fissero Tartaro Canalbianco. Verranno realizzate aree di sosta attrezzate in ambiti suggestivi lungo il canale e dal percorso si potrà accedere ad architetture storiche di ville venete quali Villa Nani Mocenigo e testimonianze di corti rurali. Si prospetta di creare n°4 chioschi di ristoro lungo il tratto a favore dell'incremento dell'artigianato locale e dei prodotti tipici polesani.



Sottoscritto il 12.01.2012 il disciplinare per l'attuazione dell'intervento, tra Comune e Direzione regionale Lavori Pubblici. Prevista aggiudicazione dal 30.10.2012 al 30.01.2013 ed esecuzione lavori dal 28.02.2013 al 30.12.2013.

Nel 2010 al Comune di **Arquà Polesine** è stato finanziato il “*Completamento di itinerari e percorsi attrezzati a valenza turistico-ricreativa sovra comunale finalizzati alla fruizione ed alla valorizzazione degli ambienti di pregio naturalistico ambientale e storico-culturale lungo l'ex alveo della Fosa Filistina collegando il Castello di Rovigo con Castello di Arquà Polesine*” con un contributo di € 750.000 su un costo complessivo di € 2.248.800. L'intervento prevede di integrare il circuito di percorsi e itinerari turistici presenti nel territorio comunale di Rovigo allargandolo al limitrofo Comune di Arquà Polesine, attraverso il collegamento dei due castelli medioevali. E' prevista la realizzazione di aree di sosta in prossimità dei borghi attraversati dal percorso da cui si potrà accedere alle architetture storiche (castelli, chiese, monastero, piazze, ecc). Si prospetta di creare n° 5 chioschi di ristoro lungo il tratto (con incremento dell'artigianato locale e dei prodotti tipici polesani), punto informativo, attività di servizio pubblicità, agriturismo.



Sottoscritto il 09.8.2011 il disciplinare per l'attuazione dell'intervento, tra Comune e Direzione regionale Infrastrutture. Prevista aggiudicazione entro il 30.04.2013 e conclusione lavori entro il 30.04.2015

Valorizzazione turistico-ambientale

Nel 2010 al Comune di **Pernumia** è stato finanziato il *"Percorso itinerante storico - ambientale dai Colli Euganei al fiume Adige - Vie di terra e di acqua"* con un contributo di € 750.000 su un costo complessivo di € 1.500.000.


Realizzazione di un percorso itinerante storico-ambientale che interessa il territorio dei comuni di Pernumia, San Pietro Viminario, Tribano, Bagnoli di Sopra, Pozzonovo e Anguillara Veneta (lunghezza complessiva km 42). Sono previsti due stralci. Verranno realizzate: segnaletica generale dell'itinerario e relativa ai singoli siti valorizzati; opere di sistemazione argini; sistemazione di sentieri esistenti, punti di sosta attrezzati con panchine e tavoli, passerelle in legno; totem pubblicitari di informazione.



Non è ancora stato sottoscritto il disciplinare che regola le modalità attuative. Il Comune non ha ancora approvato il bilancio 2012 (posticipata scadenza al 31 agosto), per cui non è ancora stata iscritta la quota di finanziamento a proprio carico.

Nel 2010 alla **Comunità Montana del Baldo** è stato finanziato il progetto *"B.A.L.D.O. in rete Biodiversità - Alpeggi - Lago - Didattica e sport - Ospitalità,"* con un contributo di € 750.000 su un costo complessivo di € 882.353.

Il territorio interessato dal progetto comprende la zona degli alpeggi del Monte Baldo, nella quale è prevista la valorizzazione del sistema delle malghe e degli edifici connessi (baite, casare, porcilaie, etc). Si tratta di recuperare tali manufatti destinandoli a scopi turistici - ricreativi e sportivi, al fine di mantenerli come memoria storica. Oltre al recupero è prevista la realizzazione di percorsi accessibili anche ai diversamente abili.



Non ancora sottoscritto il disciplinare che regola l'attuazione dell'intervento. Prevista fine fase progettuale entro luglio 2012, aggiudicazione entro settembre 2012 e fine lavori entro il 30.10.2013.

Nel 2010 al Comune di **Valstagna** è stato finanziato il progetto "Itinerari geologici tra l'Altopiano e il fiume - Valorizzazione turistica, ambientale e paesaggistica dei geositi nel territorio tra l'Altopiano dei Sette Comuni e la Valbrenta", con un contributo di € 750.000 su un costo complessivo di € 960.300. Il progetto riguarda la valorizzazione degli itinerari esistenti sul territorio comunale di Valstagna mediante interventi puntuali di riqualificazione turistico - ambientale di alcuni nodi chiave, al fine di favorire lo sviluppo integrato del sistema di offerta turistica locale. Sono previsti interventi su 4 geositi: 1) grotte di Oliero, sistemazione parcheggio e ristrutturazione punto ristoro e informazioni all'ingresso del parco; 2) Valstagna, riqualificazione edificio storico e valorizzazione Calieron; 3) sorgente Subiolo, valorizzazione area di accesso, riqualificazione turistico-ambientale di Ponte Subiolo; 4) Cala' del Sasso, sistemazione turistico - ambientale delle aree, infrastrutturazione leggera per favorire intermodalità turistica e residenziale.



Conclusa la progettazione definitiva, in attesa di approvazione. Non è ancora stato sottoscritto il disciplinare che regola le modalità attuative. La Direzione Turismo ha acconsentito alla suddivisione dell'esecuzione dei lavori. La spesa realizzata sul costo complessivo è pari al 4%.

Nel 2010 al Comune di **Bassano del Grappa** è stato finanziato il progetto "AQuAS 1—Azioni per la Qualità, l'Attrattività e lo Sviluppo Sostenibile dell'area Pedemontana del Brenta. Percorso naturalistico dal Brenta alle colline tra Bassano e Marostica" con un contributo di € 689.000 su un costo complessivo di € 950.000. L'intervento (primo stralcio) prevede la riqualificazione di 4 percorsi naturalistici di particolare suggestione (50Km) e di aree di sosta attrezzate, tabellazione, segnaletica, nonché dell'aula didattica Gemma a S. Michele di Bassano (111mq) che, partendo dal fiume Brenta, attraversano le colline tra Bassano del Grappa e Marostica. Il progetto intende rispondere a diverse esigenze: valorizzazione e fruibilità di un ambito naturalistico di pregio finora poco utilizzato; messa in rete e potenziamento di siti ambientali e culturali posti lungo il percorso; incremento dell'attività didattica dedicata ai luoghi; allargamento dell'offerta turistico-ambientale esistente.



In data 18.07.2011 sottoscritto disciplinare tra Comune e Regione, che regola le modalità attuative dell'intervento. Conclusa fase progettuale; previste fase di aggiudicazione dal 30.12.2012 al 30.06.2013, esecuzione dei lavori dal 31.08.2013 al 30.03.2015. La spesa realizzata sul costo complessivo è pari al 3%.

Nel 2010 al Comune di **Scorzè** è stato finanziato l'intervento "*Itinerario lungo l'argine del fiume Dese*" con un contributo di € 446.250 su un costo complessivo di € 525.000.

Il progetto prevede la trasformazione di un elemento di separazione urbana, quale il fiume Dese, un'opportunità di connessione e di rivalutazione tra aree verdi, impianti sportivi, parchi e aree gioco, insediamenti scolastici e parcheggi di attestazione nei Comuni di Scorzè e Martellago. L'itinerario di valorizzazione ambientale proposto si snoda per circa 10 km, di cui 5,5 nel Comune di Scorzè, dal Molino Todori al nord fino al molino Pavaneto a sud, e 4,5km nel comune di Martellago fino al parco "I laghetti". I siti di particolare pregio valorizzati sono i seguenti: i Molini di Scorzè, l'area compresa tra il fiume Dese ed il Rio San Martino, i molini di Martellago, l'area di villa Fappani, Combi, il parco "I laghetti" di Martellago.



Conclusa la progettazione definitiva. L'avvio dell'aggiudicazione dovrebbe avvenire entro il 30.12.2012 e chiudersi entro il 30.6.2013. I lavori dovrebbero prendere avvio il 02.01.2014 e concludersi il 30.12.2014.

Nel 2010 al Comune di **Fontanelle** è stato finanziato l'intervento "*Gira Monticano—Itinerario naturalistico del fiume Monticano*" con un contributo di € 749.000 su un costo complessivo di € 882.000. L'intervento riguarda l'itinerario ciclo-pedonale che attraversa un corridoio naturalistico costeggiante in gran parte il fiume Monticano. Il percorso si snoda sugli argini e sulle strade vicinali del fiume al fine di scoprire il territorio più ameno circostante il fiume. I comuni interessati dall'itinerario naturalistico sono: Fontanelle, Oderzo, Gorgo al Monticano e Motta di Livenza (lunghezza complessiva 40 km circa). Saranno realizzate opere di primaria necessità quali segnaletica, sistemazione di strada campestre e di argini, nonché ulteriori opere quali piantumazione alberi, aree di sosta in goleni e passerelle.



Successivamente accolta richiesta di modifica del soggetto attuatore e, con DGR n. 853 del 15/5/2012, disposta la rassegna del contributo regionale al Comune di **Gorgo al Monticano**, nuovo soggetto attuatore, in luogo del Comune di Fontanelle. Prevista aggiudicazione entro settembre 2012, esecuzione lavori da settembre 2012 a marzo 2013. La spesa sostenuta sul costo complessivo è pari al 5%.

Nel 2010 alla **Comunità Montana delle Prealpi Trevigiane** è stato finanziato il “*Progetto per la valorizzazione turistico - sportiva e ricreativa dell’ambito territoriale dell’IPA Terre Alte della Marca Trevigiana: ambito dei “Colli del Prosecco dal Monte Cesen al Piave”*” con un contributo di € 750.000 su un costo complessivo di € 999.000. Il progetto interessa i Comuni di Cison di Valmarino, Follina, Miane, Moriago della Battaglia, Segusino, Valdobbadene, Vidor, Farra di Soligo, Pieve di Soligo, Sernaglia della Battaglia. Sono previsti interventi di piccola infrastrutturazione quali: parcheggio-belvedere, sistemazione percorso ciclo-pedonale panoramico "delle vedette", completamento del maglio Bottarel, sistemazione santuario Madonna del Carmine, risistemazione del punto di accesso est ai Palù, belvedere nel parco villa Brandolini, realizzazione di passerelle nella valle della Riù e recupero di un fabbricato rustico, realizzazione di un parcheggio e di punti di sosta a Fontane, riqualificazione della Piazza Tempio a Pianezze, sistemazione area esterna panoramica ossario a Castello.

Veduta dai colli di Farra di Soligo, zona delle Torri di Credazzz



Veduta dai colli del Feiletto dei Colli del Prosecco, a destra sullo sfondo il Monte Cesen.



In corso la progettazione definitiva/esecutiva, contenente variante progettuale. Non ancora sottoscritto il disciplinare per l’attuazione dell’intervento.

Nel 2010 al **Comune di Legnago** è stato finanziato l’intervento “*Il Sole, il papavero e l’acqua. Realizzazione di attrezzature e percorsi per la fruizione del SIC fiume Adige tra Verona Est e Badia Polesine, nei Comuni di Angiari, Legnago, Terrazzo e Villabartolomea*” con un contributo di € 250.000 su un costo complessivo di € 335.000. L’opera prevede il posizionamento di pontili galleggianti con relative passerelle di collegamento, punti di sosta, aree e percorsi didattici, segnaletica stradale, cartelli informativi, arredi, illuminazione.



Non è ancora sottoscritto il disciplinare che regola le modalità attuative. Progettazione esecutiva in corso, prevista fine entro il 30.08.2012; aggiudicazione lavori entro il 31.12.2012 e conclusione lavori entro il 30.09.2013.

Nel 2010 al Comune di **Valli del Pasubio** è stata finanziata la "*Riorganizzazione e riqualificazione del percorso storico-ambientale di avvicinamento e collegamento delle Piccole Dolomiti tra Recoaro terme, Valli del Pasubio e Posina. Valorizzazione del patrimonio storico, paesaggistico, culturale, turistico ed escursionistico delle aree montane di Recoaro terme, Valli del Pasubio e Posina*", con un contributo di € 750.000 su un costo complessivo dell'intervento di € 1.000.000. L'intervento prevede la riqualificazione dell'area attraverso la pulizia di sentieri e mulattiere esistenti, taglio di alberi, costruzione di muretti, pulizia di trincee e manufatti storici, 3 punti informativi a servizio del turista, aree di sosta per pedoni/auto/camper. Sostanzialmente si interviene su 40 km di percorsi e si realizzeranno 50 posti auto. L'opera sviluppa la vocazione del territorio offrendo aree e percorsi adatti all'attività turistico-ricreativa per un vasto pubblico durante tutto l'arco dell'anno. L'allestimento di alcuni punti provvisti di arredo urbano e tabelle informative garantisce la percezione di un insieme organico degli interventi.



L'intervento è in fase di progettazione, non è ancora stato sottoscritto il disciplinare che regola le modalità attuative. Previsioni di aggiudicazione entro marzo 2013, di conclusione lavori entro settembre 2013.

Nel 2010 al Comune di **Alonte** è stato finanziato l'intervento "Progetto per la realizzazione di un percorso intercomunale naturalistico, ambientale e storico-culturale, 1° stralcio, con un contributo di € 750.000 su un costo complessivo di € 1.122.000.


Si prevede il recupero di antichi percorsi ai fini di una loro valorizzazione in ambito naturalistico - ambientale. Primo stralcio funzionale di un progetto più generale di realizzazione di un percorso ciclopedonale che collega le due direttrici ciclabili nord-sud che corrono ad est e ad ovest dei Colli Berici.



E' in corso la progettazione definitiva/esecutiva, iniziata il 22.12.2011, che dovrebbe chiudersi con l'approvazione il 30.10.2012. L'avvio dell'aggiudicazione è previsto per il 30.12.2012, la fine per il 30.05.2013. L'esecuzione dei lavori dovrebbe avviarsi il 30.08.2013 e chiudersi il 30.12.2014.

Nel 2010 alla Comunità Montana di **Agno Chiampo** è stato finanziato il progetto "Anello ecoturistico Agno-Chiampo nei Comuni di Chiampo, Nogarole Vicentino, Altissimo, San Pietro Mussolino, Crespadoro, Cornedo Vicentino, Brogliano e Trissino", con un contributo di € 382.500 su un costo complessivo dell'intervento di € 450.000.

Il percorso ecoturistico di anello collega otto dei dieci comuni della Comunità Montana Agno-Chiampo, toccando siti turistici, culturali e ambientali particolarmente significativi e di pregio. I punti più interessanti dell'itinerario sono: Grotta e Pieve di Chiampo; Chiesa del Castellaro a Nogarole; Pescaia di Altissimo; Campanella di Altissimo; Museo etnografico di Crespadoro; Contrade Pozza, Meceneri e Perli a Crespadoro; S. Maria della Neve, S. Andrea e S. Sebastiano a Cornedo; Pieve di S. Martino a Brogliano; Villa Trissino Marzotto e Museo della comunicazione a Trissino.




Non ancora sottoscritto il disciplinare che regola l'attuazione dell'intervento. Prevista fine della progettazione esecutiva entro luglio 2012, conclusione lavori entro luglio 2014.

Nel 2010 al Comune di **Paderno del Grappa** è stato finanziato l'intervento "*Riqualificazione ambientale Val Secca con percorso vita*" con un contributo di € 263.500 su un costo complessivo di € 310.000. Consiste in un percorso ad anello attrezzato per il trekking e attività ginnico - sportiva all'aria aperta, con partenza ed arrivo presso l'area ad alto valore paesaggistico del torrente Astego, attraversamento della campagna di Paderno, percorso del tracciato della Val Secca con laghetto, incontro con la chiesa parrocchiale ed il campanile di Paderno e Villa Fietta. Si localizza nel centro di Paderno del Grappa. Per i percorsi ciclo-pedonali (2,6 km) si utilizzerà un fondo naturale, per le piazzole (15 piazzole per attività ginnico - sportiva) materiali bituminosi naturalizzati. Gli elementi di arredo ed attrezzature saranno in legno. Il progetto si inserisce in una rete di itinerari già esistenti quali Itinerario della Grande Guerra, Itinerario Strada dell'Architettura, Itinerario della Marca Storica.



L'intervento parte con la progettazione esecutiva. Prevista fine procedura di aggiudicazione entro luglio 2012 ed esecuzione dei lavori entro il 30.11.2012.

Nel 2010 al Comune di **Giavera del Montello** è stato finanziato il progetto “*Parco attrezzato Santi Angeli*” con un contributo di € 263.500 su un costo complessivo dell'intervento di € 310.000. L'intervento prevede la riqualificazione di uno spazio pubblico sul Montello, finora poco utilizzato, al fine di aumentarne la fruibilità da parte di residenti e turisti. L'area è circondata dalle numerose grotte ed è situata all'interno del bosco del Montello in una zona di pregio naturalistico. Il progetto prevede la realizzazione di un percorso ciclo-pedonale di km 1,2 e di altri percorsi intermedi che formano piccoli anelli. Una parte dell'area è destinata a parcheggio auto, un'altra a sosta camper con potenziamento ed ampliamento della struttura già esistente con relativi servizi di carico e scarico, allacciamenti elettrici e servizi igienici. E' prevista la realizzazione di un bar chiosco di ristoro-punto di informazione turistica con annessi servizi igienici. Una parte d'area è destinata alle attività sportive all'aperto, attrezzata con un percorso vita, ed altra ad area pic-nic attrezzata con tavoli e panchine in legno vicino alle giostrine per bambini.



Non è stato ancora sottoscritto il disciplinare che regola l'attuazione dell'intervento. La Direzione regionale Turismo ha richiesto al Comune ulteriore documentazione integrativa. Apportate varianti progettuali nel progetto definitivo, che non mutano le finalità complessive dell'intervento. Approvata progettazione esecutiva in gennaio 2012. La spesa sostenuta è pari al 3%.

Nel 2010 al Comune di **Canale d'Agordo** è stato finanziato l'intervento “*Percorso religioso e turistico-naturalistico nelle Dolomiti Venete lungo la “Via dei papi”*” con un contributo di € 750.000 su un costo complessivo di € 883.000.

Il progetto consiste in interventi di adeguamento della cantieristica (suddivisi in varie tipologie) e di realizzazione sia di aree di accesso al percorso che di piazzole di sosta attrezzate. Collegamento di numerose singolarità religiose, naturalistiche, paesaggistiche e turistiche, in genere localizzate lungo il percorso o a breve distanza. La lunghezza complessiva dell'itinerario è di 117 km, di cui 11 km sono interessati dall'intervento.



Non ancora sottoscritto il disciplinare che regola le modalità attuative. Progettazione esecutiva in corso, prevista fine entro ottobre 2012; aggiudicazione lavori entro aprile 2013 e conclusione lavori entro settembre 2013.

INTESE PROGRAMMATICHE D'AREA

nel territorio veneto

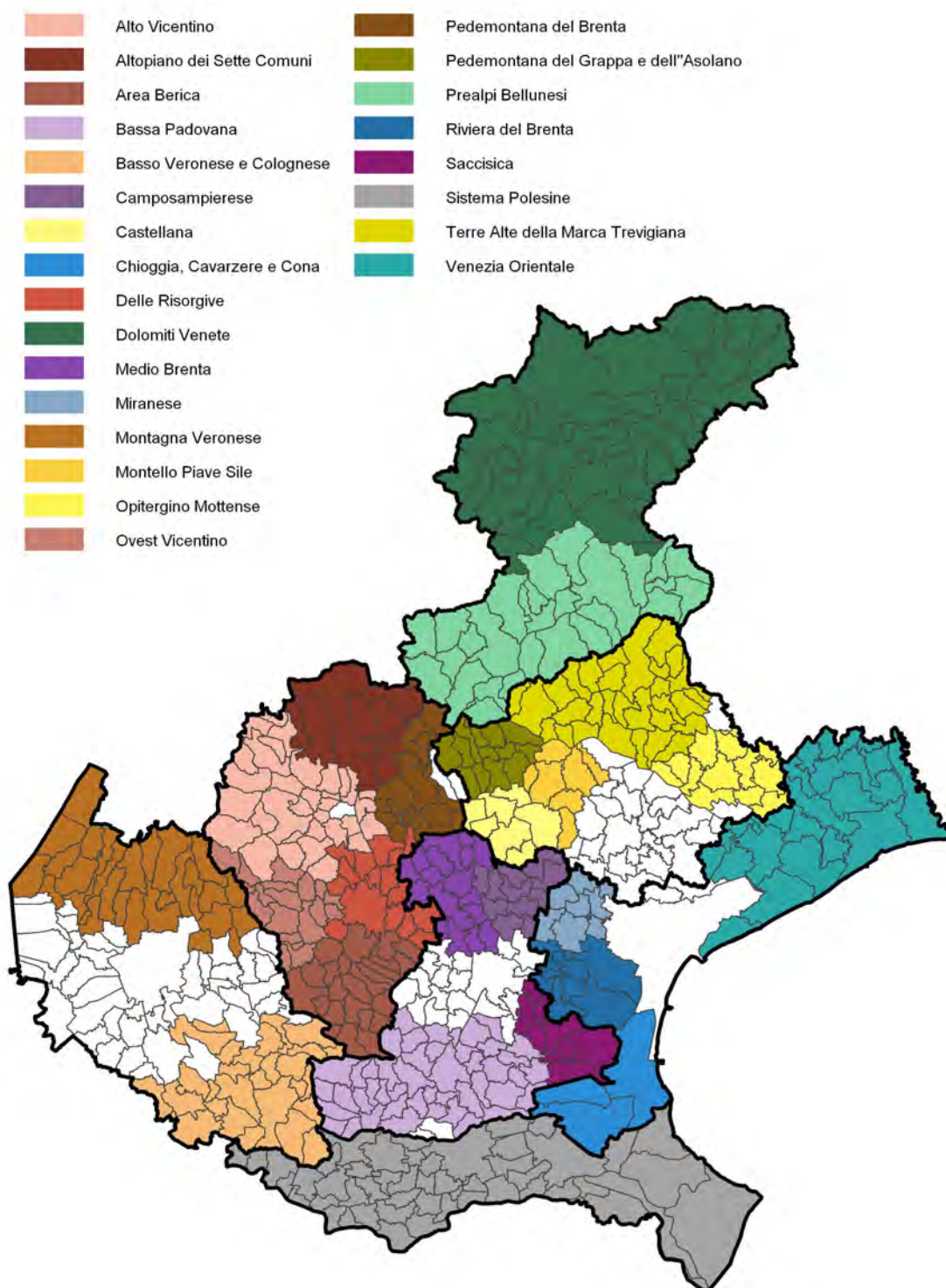
Riconoscimento delle Intese Programmatiche d'Area - DGR n. 1034 del 05/6/2012

Allo stato attuale, in base alla DGR n. 1034/2012, le Intese Programmatiche d'Area riconosciute dalla Regione Veneto sono 24:

- Alto Vicentino
- Altopiano dei Sette Comuni
- Area Berica
- Bassa Padovana
- Basso Veronese e Colognese
- Camposampierese
- Castellana
- Chioggia Cavarzere Cona
- Dolomiti Venete
- Medio Brenta
- Miranese
- Montagna Veronese
- Montello Piave Sile
- Opitergino Mottense
- Ovest Vicentino
- Pedemontana del Brenta
- Pedemontana del Grappa e dell'Asolano
- Prealpi Bellunesi
- Risorgive
- Riviera del Brenta
- Saccisica
- Sistema Polesine
- Terre Alte Marca Trevigiana
- Venezia Orientale

INTESE PROGRAMMATICHE D'AREA NEL TERRITORIO REGIONALE

(DGR n. 1034 del 05/6/2012)



Intesa Programmatica d'Area
ALTO VICENTINO



Comuni appartenenti (33): Arsiero, Breganze, Caltrano, Calvene, Carre', Chiuppano, Cogollo del Cengio, Fara Vicentino, Isola Vicentina, Laghi, Lastebasse, Lugo di Vicenza, Malo, Marano Vicentino, Monte di Malo, Montecchio Precalcino, Pedemonte, Piovene Rocchette, Posina, Recoaro Terme, San Vito di Leguzzano, Salcedo, Sarcedo, Santorso, Schio, Thiene, Tonezza del Cimone, Torrebelvicino, Valdagno, Valdastico, Valli del Pasubio, Velo d'Astico, Zane'.

INTESA PROGRAMMATICA D'AREA ALTO VICENTINO

Superficie: 665 kmq - Popolazione: 218.530 abitanti (dati Istat 2010)

Soggetto responsabile: Comune di Schio

Via Pasini, 33 - 36015 Schio (VI)

www.comune.schio.vi.it

tel. 0445/691204– fax 0445/530615

Contributi regionali assegnati

Nell'Area dell'Alto Vicentino, con il metodo della programmazione decentrata, sono stati cofinanziati dalla Regione Veneto 5 interventi, per un contributo complessivo di 4.389.300 euro, come da tabella sotto riportata.

anno	beneficiario	opera finanziata	costo opera	contr. regione	Struttura regionale responsabile	pag.
2008	Comune di Schio	Recupero dell'edificio di archeologia industriale "Shed" per il potenziamento delle attività del Centro per il trasferimento tecnologico Demotech	2.045.520	1.091.000	Lavori Pubblici	57
2008	Comune di Thiene	Restauro e rifunzionalizzazione del complesso denominato Villa Fabris - sede Centro Europeo per i Mestieri della Conservazione del Patrimonio Culturale	1.758.480	1.335.000	Industria Artigianato	58
2009	Comune di Tonezza del Cimone	Completamento struttura copertira polivalente al fine della pratica del pattinaggio su ghiaccio	720.000	638.300	Lavori Pubblici	70
2009	Comune di Valli del Pasubio	Azione pilota "Soggiornare nelle antiche valli dei conti e dei signori"	-	a) 500.000 b) 75.000	Turismo	71
2010	Comune di Valli del Pasubio	Riorganizzazione e riqualificazione del percorso storico-ambientale di avvicinamento e collegamento delle Piccole Dolomiti tra Recoaro terme, Valli del Pasubio e Posina. Valorizzazione del patrimonio storico, paesaggistico, culturale, turistico ed escursionistico delle aree montane di Recoaro terme, Valli del Pasubio e Posina	1.000.000	750.000	U.P. Foreste Parchi	82
totale			5.524.000	4.389.300		

Intesa Programmatica d'Area
ALTOPIANO DEI SETTE COMUNI



Comuni appartenenti (9): Asiago, Conco, Enego, Foza, Gallio, Lusiana, Roana, Rotzo, Valstagna

INTESA PROGRAMMATICA D'AREA ALTOPIANO DEI SETTE COMUNI

Superficie: 491 kmq - Popolazione: 23.403 abitanti (dati Istat 2010)

Soggetto responsabile: Comunità Montana "Spettabile Reggenza dei Sette Comuni"

Piazza Stazione, 1 - 36012 Asiago (VI)

www.reggenza7comuni.it

tel. 0424/63700- fax 0424/64567

Contributi regionali assegnati

Nell'Area dell'Altopiano dei Sette Comuni, con il metodo della programmazione decentrata, sono stati cofinanziati dalla Regione Veneto 6 interventi, per un contributo complessivo di 4.783.821 euro, come da tabella sotto riportata.

anno	beneficiario	opera finanziata	costo opera	contr. regione	Struttura reg. responsabile	pag.
2004	Comune di Foza	Restauro e riqualificazione dell'ex sede municipale con destinazione d'uso a museo	1.050.479	887.200	Beni Culturali	19
2005	Comune di Asiago	Adeguamento funzionale ed impiantistico dello stadio del ghiaccio	950.000	617.500	Lavori Pubblici	28
2006	Comune di Gallio	Sistemazione e messa in sicurezza della strada turistica "Gallio - Melette - Monte Ortigara"	892.371	633.371	Infrastrutture	32
2008	Comune di Lusiana	Centro servizi sportivi denominato Fontanella Bike Resort	1.134.000	897.000	Lavori Pubblici	56
2008	Comune di Rotzo	Elettrificazione dei comprensori turistici di Campolongo in Comune di Rotzo e di Monte Verena in Comune di Roana	1.480.000	998.750	UP Foreste Parchi	54
2010	Comune di Valstagna	Itinerari geologici tra l'Altopiano e il fiume – Valorizzazione turistica, ambientale e paesaggistica dei geositi nel territorio tra l'Altopiano dei Sette Comuni e la Valbrenta	960.300	750.000	Turismo	79
totale			6.467.150	4.783.821		

Intesa Programmatica d'Area
AREA BERICA



Comuni appartenenti (24): Agugliaro, Albettonne, Alonte, Arcugnano, Asigliano Veneto, Barbarano Vicentino, Brendola, Campiglia dei Berici, Castegnero, Grancona, Longare, Lonigo, Montegalda, Montegaldella, Mossano, Nanto, Noventa Vicentina, Orgiano, Poiana Maggiore, San Germano dei Berici, Sarego, Sossano, Villaga, Zovencedo

INTESA PROGRAMMATICA DELL'AREA BERICA

Superficie: 473 kmq - Popolazione: 95.468 abitanti (dati Istat 2010)

Soggetto responsabile: Comune di Noventa Vicentina

Piazza IV novembre, 1 - 36025 Noventa Vicentina (VI)

www.noventa-vicentina.vi.it

www.pattoareaberica.it

tel. 0444/788511 – fax 0444/760156

Contributi regionali assegnati

Nell'Area Berica, con il metodo della programmazione decentrata, sono stati cofinanziati dalla Regione Veneto 3 interventi, per un contributo complessivo di 2.100.000 euro, come da tabella sotto riportata.

anno	beneficiario	opera finanziata	costo opera	contr. regione	Struttura reg. responsabile	pag.
2007	Comune di Villaga	Realizzazione di infrastrutture pubbliche nel settore dello sviluppo turistico e valorizzazione delle risorse paesaggistiche dell'altipiano del Pozzolo	840.000	620.000	Lavori Pubblici	40
2007	Comune di Arcugnano	Pista ciclabile pedonale dal Lago di Fimon al Tormeno	980.000	730.000	Infrastrutture	44
2010	Comune di Alonte	Progetto per la realizzazione di un percorso intercomunale naturalistico, ambientale e storico-culturale – 1° stralcio	1.122.000	750.000	Lavori Pubblici	82
totale			2.942.000	2.100.00		

Intesa Programmatica d'Area
BASSA PADOVANA



Comuni appartenenti (46): Agna, Anguillara Veneta, Arqua' Petrarca, Arre, Bagnoli di Sopra, Bagnoli di Sotto, Battaglia Terme, Boara Pisani, Bovolenta, Candiana, Carceri, Cartura, Casale di Scodosia, Castelbaldo, Cinto Euganeo, Conselve, Due Carrare, Este, Galzignano Terme, Granze, Lozzo Atestino, Maserà di Padova, Masi, Megliadino San Fidenzio, Megliadino San Vitale, Merlara, Monselice, Montagnana, Ospedaletto Euganeo, Pernumia, Piacenza d'Adige, Ponso, Pozzonovo, Saletto, San Pietro Viminario, Santa Margherita d'Adige, Sant'Elena, Sant'Urbano, Solesino, Stanghella, Terrassa Padovana, Tribano, Urbana, Vighizzolo d'Este, Villa Estense, Vo Euganeo.

INTESA PROGRAMMATICA D'AREA BASSA PADOVANA

Superficie: 891 kmq - Popolazione: 194.917 abitanti (dati Istat 2010)

Soggetto responsabile: Provincia di Padova

Piazza Antenore, 3 - 35121 - Padova

www.provincia.padova.it

tel. 049/8201111 - 049/8201631

fax 049/8201235 - 049/8201008

Contributi regionali assegnati

Nell'Area della bassa Padovana, con il metodo della programmazione decentrata, sono stati cofinanziati dalla Regione Veneto 5 interventi, per un contributo complessivo di 4.630.800 euro, come da tabella sotto riportata.

anno	beneficiario	opera finanziata	costo opera	contr. regione	Struttura regionale responsabile	pag.
2004	Cosecon s.p.a.	Opere di urbanizzazione Area PIP Casale di Scodosia	1.000.000	664.400	Industria Artigianato	21
2006	Comune di Pozzonovo	Lavori di ristrutturazione di Villa Centanini per trasformazione in museo della civiltà rurale-ostello- attività turistico ambientali	1.200.000	900.000	Beni Culturali	34
2008	Comune di Piacenza d'Adige	Centro di Educazione Naturalistica e Ambientale per la valorizzazione paesaggistica nell'area della Golena dell'Adige denominata "Il Bosco"	2.500.000	1.483.000	-	51
2009	Comune di Monselice	Lavori di restauro conservativo, consolidamento statico, integrazione impianti tecnologici e restauro affreschi di Villa Pisani	1.301.700	833.400	Beni Culturali	67
2010	Comune di Pernumia	Percorso itinerante storico-ambientale dai Colli Euganei al fiume Adige – Vie di terra e di acqua	1.500.000	750.000	Turismo	78
totale			7.501.700	4.630.800		

Intesa Programmatica d'Area
BASSO VERONESE E COLOGNESE



Comuni appartenenti (27): Albaredo d'Adige, Angiari, Bevilacqua, Bonavigo, Boschi Sant'Anna, Casaleone, Castagnaro, Cerea, Cologna Veneta, Concemarise, Gazzo Veronese, Isola Rizza, Legnago, Minerbe, Nogara, Oppeano, Palu', Pressana, Roverchiara, Roveredo di Gua', Salizzole, San Pietro di Morubio, Sanguinetto, Sorga', Terrazzo, Veronella, Villa Bartolomea

INTESA PROGRAMMATICA D'AREA BASSO VERONESE E COLOGNESE

Superficie: 792 kmq - Popolazione: 141.686 abitanti (dati Istat 2010)

Soggetto responsabile: Provincia di Verona

Via S. Maria Antica, 1 - 37122 Verona (sede operativa: Via delle Franceschine 10 – Verona)

www.provincia.vr.it

tel. 045/9288611 - 045/9288314

fax 045/9288731 - 045/9288320

Contributi regionali assegnati

Nell'Area del Basso Veronese e Colognese, con il metodo della programmazione decentrata, sono stati cofinanziati dalla Regione Veneto 4 interventi, per un contributo complessivo di 2.534.360 euro, come da tabella sotto riportata.

anno	beneficiario	opera finanziata	costo opera	contr. regione	Struttura regionale responsabile	pag.
2004	Comune di Albaredo d'Adige	Recupero dell'ex casa del fascio quale centro socio-culturale del territorio	1.150.886	577.800	Lavori Pubblici	20
2005	Comune di Legnago	Realizzazione percorso ciclabile "dalle Alpi all'Adriatico" tratto VR sud	1.208.760	906.530	Infrastrutture	28
2006	Comune di Cerea	Valorizzazione delle potenzialità turistiche e congressuali dell'area fieristica della ex perfosfati di Cerea	1.100.000	800.030	Lavori Pubblici	33
2010	Comune di Legnago	Il sole, il papavero e l'acqua. Realizzazione di attrezzature e percorsi per la fruizione del SIC fiume Adige tra Verona Est e Badia Polesine, nei Comuni di Angiari, Legnago, Terrazzo e Villabartolomea	335.000	250.000	U.P. Foreste Parchi	81
totale			3.794.646	2.534.36		

Intesa Programmatica d'Area
CAMPOSAMPIERESE



Comuni appartenenti (11): Borgoricco, Campodarsego, Camposampiero, Loreggia, Massanzago, Piombino Dese, San Giorgio delle Pertiche, Santa Giustina in Colle, Trebaseleghe, Villa del Conte, Villanova di Camposampiero

INTESA PROGRAMMATICA D'AREA CAMPOSAMPIERESE

Superficie: 226 kmq - Popolazione: 98.603 abitanti (dati Istat 2010)

Soggetto responsabile: Unione Comuni del Camposampierese

Piazzetta Dante, 4 - 35012 Camposampiero (PD)

tel. 049/9315631 - fax 049/9315611

www.unionecamposampierese.it

Contributi regionali assegnati

Nell'Area del Camposampierese, con il metodo della programmazione decentrata, sono stati cofinanziati dalla Regione Veneto 2 interventi, per un contributo di 1.622.048 euro, come da tabella sotto riportata.

anno	beneficiario	opera finanziata	costo opera	contr. regione	Struttura regionale responsabile	pag.
2007	Provincia di Padova	Recupero dell'ex ferrovia militare Treviso-Ostiglia per la realizzazione di un percorso ciclopedonale - lotto A	1.872.048	872.048	Infrastrutture	43
2010	Federazione dei Comuni del Camposampierese	La via delle risorgive tra ambiente e cultura	1.425.000	750.000	Lavori Pubblici	76
totale			3.297.048	1.622.048		

Intesa Programmatica d'Area
CASTELLANA



Comuni appartenenti (7): Altivole, Castelfranco Veneto, Castello di Godego, Loria, Resana, Riese Pio X, Veduggio

INTESA PROGRAMMATICA D'AREA CASTELLANA

Superficie: 232 kmq - Popolazione: 93.800 abitanti (dati Istat 2010)

Soggetto responsabile: Comune di Castelfranco Veneto

Via Francesco Maria Preti, 36 - 31033 Castelfranco Veneto (TV)

www.comune.castelfrancoveneto.tv.it

tel. 0423/735596 - fax 0423/735597

Contributi regionali assegnati

Nell'Area della Castellana, con il metodo della programmazione decentrata, è stato cofinanziato dalla Regione Veneto 1 intervento, per un contributo di 1.077.500 euro, come da tabella sotto riportata.

anno	beneficiario	opera finanziata	costo opera	contr. regione	Struttura regionale responsabile	pag.
2007	Comune di Castello di Godego	Realizzazione di un itinerario turistico lungo il fiume Muson denominato "Sui sentieri degli Ezzelini"	1.570.000	1.077.500	Infrastrutture	41
totale			1.570.000	1.077.500		

Intesa Programmatica d'Area
CHIOGGIA CAVARZERE CONA



Comuni appartenenti (3): Cavarzere, Chioggia, Cona

INTESA PROGRAMMATICA D'AREA CHIOGGIA CAVARZERE CONA

Superficie: 390 kmq - Popolazione: 68.847 abitanti (dati Istat 2010)

Soggetto responsabile: Provincia di Venezia

Sede legale: Ca' Corner 2262 San Marco - 30124 Venezia

Sede operativa: Via Sansovino 5 (Centro Servizi 2 - Torre Nord)

www.provincia.venezia.it

tel. 041/2501839– fax 041/72501840

Contributi regionali assegnati

Nell'Area di Chioggia Cavarzere Cona, con il metodo della programmazione decentrata, sono stati cofinanziati dalla Regione Veneto 4 interventi, per un contributo complessivo di 5.233.824 euro, come da tabella sotto riportata.

anno	beneficiario	opera finanziata	costo opera	contr. regione	Struttura regionale responsabile	pag.
2004	Comune di Chioggia	Realizzazione di un polo agroalimentare con ristrutturazione del mercato ortofrutticolo di Brondolo	3.746.175	1.349.600	Produzioni Agroalimentari	18
2006	ASPO Chioggia	Riqualificazione area vecchio porto di Chioggia di Isola Saloni - Area filtro servizi logistici e supporto all'autostrada del mare	1.850.000	955.974	Infrastrutture	35
2007	Comune di Cavarzere	Restauro Palazzo Barbiani - sede municipale	2.750.000	1.500.000	Lavori Pubblici	42
2009	Comune di Chioggia	Progetto di sistemazione e arredo di Corso del Popolo - La Piazza di Chioggia	2.139.500	1.428.250	Lavori Pubblici	69
totale			10.485.675	5.233.824		

Intesa Programmatica d'Area DOLOMITI VENETE



Comuni appartenenti (43): Agordo, Alleghe, Auronzo di Cadore, Borca di Cadore, Calalzo, Canale d'Agordo, Castellavazzo, Cencenighe Agordino, Cibiana di Cadore, Colle Santa Lucia, Comelico Superiore, Cortina d'Ampezzo, Danta, Domegge di Cadore, Falcade, Forno di Zoldo, Gosaldo, La Valle Agordina, Livinallongo del Col di Lana, Longarone, Lorenzago di Cadore, Lozzo di Cadore, Ospitale di Cadore, Perarolo di Cadore, Pieve di Cadore, Rivamonte Agordino, Rocca Pietore, San Nicolò di Comelico, San Pietro di Cadore, San Tomaso Agordino, San Vito di Cadore, Santo Stefano di Cadore, Sappada, Selva di Cadore, Soverzene, Taibon Agordino, Vallada Agordina, Valle di Cadore, Vigo di Cadore, Vodo di Cadore, Voltago Agordino, Zoldo Alto, Zoppe' di Cadore

INTESA PROGRAMMATICA D'AREA DOLOMITI VENETE

Superficie: 2.333 kmq - Popolazione: 68.312 abitanti (dati Istat 2010)

Soggetto responsabile: **Comunità Montana Agordina**

Via IV Novembre 2 – 32021 Agordo (BL)

www.agordino.bl.it - tel. 0437/62390 – fax 0437/62043

Contributi regionali assegnati

Nell'Area delle Dolomiti Venete, con il metodo della programmazione decentrata, sono stati cofinanziati dalla Regione Veneto 12 interventi, per un contributo complessivo di 13.788.340, come da tabella sotto riportata.

anno	beneficiario	opera finanziata	costo opera	contr. regione	Struttura reg. responsabile	pag.
2004	Comunità M. Cadore Longaronese Zoldo	Progetto integrato: valorizzazione turistico-ambientale del territorio	1.860.093	1.423.500	Turismo	12
2005	Comune di Auronzo di Cadore	Riqualificazione Compr. sciistico Monte Agudo. Realizzazione impianto di risalita Taiarezze-Malon	2.925.000	1.500.000	Mobilità	27
2005	Comune di Comelico Superiore	Ampliamento e ammodernamento area sciabile in Padola di Comelico Superiore. Pista da sci denominata Campo	1.005.402	754.050	Mobilità	27
2007	Comune di Selva di Cadore	Realizzazione di un fabbricato da destinare a centro servizi polifunzionale finalizzato allo sviluppo turistico del territorio dell'Alto Agordino	900.000	585.000	Turismo	40
2007	Comunità Montana della Valle del Boite	Completamento itinerario ciclo-pedonale "La lunga via delle Dolomiti" di collegamento tra i Comuni di Vodo di Cadore, Borca di Cadore, S.Vito di Cadore, Cortina d'Ampezzo - 3° stralcio	1.017.630	819.290	Infrastrutture	44
2008	Comunità M. Cadore Longaronese Zoldo	Progetto integrato di sviluppo locale - Percorso dei Sagrati Storico Religiosi - Comuni di Castellavazzo, Colle S. Lucia, Forno di Zoldo, La Valle Agordina, Soverzene, Taibon Agordino, Zoppè di Cadore	1.726.200	1.451.000	Lavori Pubblici	53
2008	Comune di Agordo	Realizzazione di impianto comprensoriale di atletica leggera in località Polane del Comune di Agordo	700.000	584.500	Lavori Pubblici	59
2008	Comune di Valle di Cadore	Nuovo centro coperto per il mercato comprensoriale dei prodotti tipici del territorio	2.291.079	1.483.000	-	50
2008	Comune di Sappada	Opere di riqualificazione ambientale e valorizzazione antichi nuclei abitativi di Sappada	2.750.000	1.483.000	Lavori Pubblici	52
2009	Comune di Lozzo di Cadore	La traversata del centro Cadore. Progetto integrato di sviluppo turistico del centro Cadore attraverso il recupero e la valorizzazione di itinerari a fondovalle e la messa in rete dei luoghi di eccellenza paesaggistica, storico-culturale, naturalistica	1.829.270	1.477.500	UP Foreste Parchi	65
2009	Comune di Colle Santa Lucia	Il sito minerario del "Fursil": recupero a fini turistico-culturali della galleria mineraria Breda e realizzazione del centro visita	1.580.000	1.477.500	Lavori Pubblici	65
2010	Comune di Canale d'Agordo	Percorso religioso e turistico-naturalistico nelle Dolomiti Venete lungo la "Via dei papi"	883.000	750.000	Turismo	84
totale			19.467.675	13.788.340		

Intesa Programmatica d'Area
MEDIO BRENTA

Comuni appartenenti (17): Campo San Martino, Campodoro, Carmignano di Brenta, Cittadella, Curtarolo, Fontaniva, Galliera Veneta, Gazzo, Grantorto, Limena, Piazzola sul Brenta, San Giorgio in Bosco, San Martino di Lupari, San Pietro in Gù, Tombolo, Vigodarzere, Villafranca Padovana

INTESA PROGRAMMATICA D'AREA MEDIO BRENTA

Superficie: 338 kmq - Popolazione: 141.800 abitanti (dati Istat 2010)

Soggetto responsabile: Unione dei Comuni Padova Nordovest
Viale S. Camerini, 3 - 35016 Piazzola sul Brenta (PD)
www.unionedeicomunipadovanordovest.it
tel. 049/9697911 - fax 049/9697930

Contributi regionali assegnati

Nell'Area del Medio Brenta, con il metodo della programmazione decentrata, sono stati cofinanziati dalla Regione Veneto 2 interventi, per un contributo complessivo di 2.746.500 euro, come da tabella sotto riportata.

anno	beneficiario	opera finanziata	costo opera	contr. regione	Struttura regionale responsabile	pag.
2008	Provincia di Padova	Recupero dell'ex ferrovia militare Treviso - Ostiglia per la realizzazione di un percorso ciclo pedonale - Lotto B	1.833.557	1.269.000	Infrastrutture	58
2009	Comune di Fontaniva	Sistemazione Villa Borromeo per museo agricolo - 2° stralcio	1.960.000	1.477.500	Beni Culturali	68
totale			3.793.557	2.746.500		

Intesa Programmatica d'Area
MIRANESE



Comuni appartenenti (7): Martellago, Mirano, Noale, Salzano, Santa Maria di Sala, Scorze', Spinea

INTESA PROGRAMMATICA D'AREA MIRANESE

Superficie: 184 kmq - Popolazione: 140.309 abitanti (dati Istat 2010)

Soggetto responsabile: Provincia di Venezia

Sede legale: Ca' Corner 2262 san Marco - 30124 Venezia

Sede operativa: Via Sansovino 5 (Centro Servizi 2 - Torre Nord)

www.provincia.venezia.it

tel. 041/2501839 - fax 041/2501840

Contributi regionali assegnati

Nell'Area del Miranese, con il metodo della programmazione decentrata, è stato cofinanziato dalla Regione Veneto 1 intervento, per un contributo di 446.250 euro, come da tabella sotto riportata.

anno	beneficiario	opera finanziata	costo opera	contr. regione	Struttura regionale responsabile	pag.
2010	Comune di Scorzè	Itinerario lungo l'argine del fiume Dese	525.000	446.250	Lavori Pubblici	80
totale			525.000	446.250		

Intesa Programmatica d'Area
MONTAGNA VERONESE



Comuni appartenenti (29): Badia Calavena, Bosco Chiesanuova, Brentino Belluno, Brenzone, Caprino Veronese, Cazzano di Tramigna, Cerro Veronese, Costermano, Dolce', Erbezzo, Ferrara di Monte Baldo, Fumane, Grezzana, Malcesine, Marano di Valpolicella, Mezzane di Sotto, Negrar, Rivoli Veronese, Rovere' Veronese, San Giovanni Ilarione, San Mauro di Saline, San Zeno di Montagna, Sant'Ambrogio di Valpolicella, Sant'Anna d'Alfaedo, Selva di Progno, Torri del Benaco, Tregnago, Velo Veronese, Vestenanova

INTESA PROGRAMMATICA D'AREA MONTAGNA VERONESE

Superficie: 944 kmq - Popolazione: 109.455 abitanti (dati Istat 2010)

Soggetto responsabile: Provincia di Verona

Via S. Maria Antica, 1 - 37122 Verona (sede operativa: Via delle Franceschine 10 – Verona)

www.provincia.vr.it

tel. 045/9288611 - 045/9288314

fax 045/9288320 - 045/9288731

Contributi regionali assegnati

Nell'Area della Montagna Veronese, con il metodo della programmazione decentrata, sono stati cofinanziati dalla Regione Veneto 8 interventi, per un contributo complessivo di 7.072.950 euro, come da tabella sotto riportata.

anno	beneficiario	opera finanziata	costo opera	contr. regione	Struttura regionale responsabile	pag.
2004	Comune di Bosco Chiesanuova	Realizzazione di strutture turistico-sportive polifunzionali ricreative Monti Lessini	2.010.000	1.335.500	Lavori Pubblici	20
2007	Comune di Sant' Ambrogio di Valpolicella	Completamento recupero di Villa Bassani Brenzoni per alta formazione nel comparto della lavorazione lapidea	700.000	525.000	Industria Artigianato	41
2008	Comune di Brentino Belluno	Recupero antica viabilità sul versante orientale del Monte Baldo	668.000	540.000	Lavori Pubblici	51
2008	Comune di Brenzone	Recupero e valorizzazione storico-culturale, paesaggistica, turistica e ambientale di Brenzone - località Campo	760.000	633.000	Lavori Pubblici	50
2009	Comunità Montana della Lessinia	Sistema della sentieristica della Lessinia: valorizzazione turistica area Valpolicella e Corno d'Aquilio	1.793.989	1.236.950	U.P. Foreste Parchi	64
2009	Comune di Bosco Chiesanuova	Valorizzazione paesaggistica dell'area turistica di Malga San Giorgio	2.182.000	1.477.500	Lavori Pubblici	66
2009	Comune di Fumane	Azione pilota "A.P. per la riqualificazione degli elementi urbani del centro storico di Molina"	-	a) 500.000 b) 75.000	Turismo	71
2010	Comunità Montana del Baldo	B.A.L.D.O. in rete Biodiversità – Alpeggi – Lago – Didattica e sport – Ospitalità	882.353	750.000	U.P. Foreste Parchi	78
totale			8.996.342	7.072.950		

Intesa Programmatica d'Area
MONTELLO PIAVE SILE



Comuni appartenenti (7): Caerano San Marco, Crocetta del Montello, Giavera del Montello, Istrana, Montebelluna, Trevignano, Volpago del Montello.

INTESA PROGRAMMATICA D'AREA MONTELLO PIAVE SILE

Superficie: 205 kmq - Popolazione: 80.339 abitanti (dati Istat 2010)

Soggetto responsabile: Comune di Montebelluna

Corso Mazzini 118 – 31044 Montebelluna (TV)

www.comune.montebelluna.tv.it

tel. 0423/617202 – fax 0423/617220

Contributi regionali assegnati

Nell'Area Montello Piave Sile, con il metodo della programmazione decentrata, sono stati cofinanziati dalla Regione Veneto 2 interventi, per un contributo di 1.728.700 euro, come da tabella sotto riportata.

anno	beneficiario	opera finanziata	costo opera	contr. regione	Struttura regionale responsabile	pag.
2009	Comune di Istrana	Restauro di Villa Lattes per la nuova sede del museo della Collezione Lattes: automi, carillons, dipinti	1.750.000	1.465.200	Beni Culturali	69
2010	Comune di Giavera del Montello	Parco attrezzato Santi Angeli	310.000	263.500	Turismo	84
totale			2.060.000	1.728.700		

Intesa Programmatica d'Area
OPITERGINO MOTTENSE



Comuni appartenenti (13): Cessalto, Chiarano, Cimadolmo, Fontanelle, Gorgo al Monticano, Mansuè, Meduna di Livenza, Motta di Livenza, Oderzo, Ormelle, Ponte di Piave, Portobuffolè, San Polo di Piave.

INTESA PROGRAMMATICA D'AREA OPITERGINO MOTTENSE

Superficie: 327 kmq - Popolazione: 78.636 abitanti (dati Istat 2010)

Soggetto responsabile: Consorzio del Comprensorio Opitergino

Via degli Alpini 10 – 31046 Oderzo (TV)

tel. 0422/814385 – fax 0422/814395

Contributi regionali assegnati

Nell'Area Opitergino Mottense, con il metodo della programmazione decentrata, è stato cofinanziato dalla Regione Veneto 1 intervento, per un contributo di 749.700 euro, come da tabella sotto riportata.

anno	beneficiario	opera finanziata	costo opera	contr. regione	Struttura reg. responsabile	pag.
2010	Comune di Gorgo al Monticano	"Gira Monticano" – Itinerario naturalistico del fiume Monticano	882.000	749.700	Infrastrutture	80
totale			882.000	749.700		

Intesa Programmatica d'Area
OVEST VICENTINO



Comuni appartenenti (19): Altissimo, Arzignano, Brogliano, Castelgomberto, Chiampo, Cornedo Vicentino, Creazzo, Crespadoro, Gambellara, Gambugliano, Montebello Vicentino, Montecchio Maggiore, Monteviale, Montorso Vicentino, Nogarole Vicentino, San Pietro Mussolino, Sovizzo, Trissino, Zermeghedo

INTESA PROGRAMMATICA D'AREA OVEST VICENTINO

Superficie: 310 kmq - Popolazione: 136.234 abitanti (dati Istat 2010)

Soggetto responsabile: Comune di Chiampo

Piazza Zanella, 42 - 36072 Chiampo (VI)

www.comune.chiampo.vi.it

www.pattoagnochiampo.com

tel. 0444/475211 - fax 0444/624759

Contributi regionali assegnati

Nell'Area Ovest Vicentino, con il metodo della programmazione decentrata, sono stati cofinanziati dalla Regione Veneto 3 interventi, per un contributo complessivo di 2.118.500 euro, come da tabella sotto riportata.

anno	beneficiario	opera finanziata	costo opera	contr. regione	Struttura reg. responsabile	pag.
2004	Comune di Chiampo	Viabilità di collegamento tra la nuova zona industriale e la SP Val di Chiampo in zona Pieve Bassa	1.285.000	915.000	Infrastrutture	21
2008	Comune di Gambellara	Recupero delle barchesse di Palazzo Cera: centro servizi per la promozione dell'attività vitivinicola e Strada del vino	1.130.535	821.000	Turismo	55
2010	Comunità Montana Agno-Chiampo	Anello ecoturistico "Agno-Chiampo" nei Comuni di Chiampo, Nogarole Vicentino, Altissimo, San Pietro Mussolino, Crespadoro, Cornedo Vicentino, Brogliano e Trissino	450.000	382.500	UP Foreste Parchi	83
totale			2.865.535	2.118.500		

Intesa Programmatica d'Area
PEDEMONTANA DEL BRENTA



Comuni appartenenti (17): Bassano del Grappa, Campolongo sul Brenta, Cartigliano, Cassola, Cismone del Grappa, Marostica, Mason Vicentino, Molvena, Nove, Pianezze, Pove del Grappa, Rosà, Rossano Veneto, San Nazario, Schiavon, Solagna, Tezze sul Brenta

INTESA PROGRAMMATICA D'AREA PEDEMONTANA DEL BRENTA

Superficie: 295 kmq - Popolazione: 134.733 abitanti (dati Istat 2010)

Soggetto responsabile: Comune di Bassano del Grappa

Via Matteotti, 39 – 36061 Bassano del Grappa (VI)

www.comune.bassano.vi.it

tel. 0424/519202 – fax 0424/519206

Contributi regionali assegnati

Nell'Area della Pedemontana del Brenta, con il metodo della programmazione decentrata, è stato cofinanziato dalla Regione Veneto 1 intervento, per un contributo di 689.000 euro, come da tabella sotto riportata.

anno	beneficiario	opera finanziata	costo opera	contr. regione	Struttura reg. responsabile	pag.
2010	Comune di Bassano del Grappa	AQuAS 1- Azioni per la Qualità, l'Attrattività e lo Sviluppo Sostenibile dell'area Pedemontana del Brenta. Percorso naturalistico dal Brenta alle colline tra Bassano e Marostica	950.000	689.000	Lavori Pubblici	83
totale			950.000	689.000		

Intesa Programmatica d'Area
PEDEMONTANA DEL GRAPPA
E DELL'ASOLANO



Comuni appartenenti (13): Asolo, Borso del Grappa, Casteluco, Cavaso del Tomba, Crespano del Grappa, Cornuda, Fonte, Maser, Monfumo, Paderno del Grappa, Pederobba, Possagno, San Zenone degli Ezzelini.

INTESA PROGRAMMATICA D'AREA PEDEMONTANA DEL GRAPPA E DELL'ASOLANO

Superficie: 248 kmq - Popolazione: 63.526 abitanti (dati Istat 2010)

Soggetto responsabile: Comune di Asolo

Piazza D'Annunzio 1 - 31010 Asolo (TV)

www.comune.asolo.tv.it

tel. 0423/524604 – fax 0423/950130

Contributi regionali assegnati

Nell'Area della Pedemontana del Grappa e dell'Asolano, con il metodo della programmazione decentrata, sono stati cofinanziati dalla Regione Veneto 4 interventi, per un contributo complessivo di 2.565.500 euro, come da tabella sotto riportata.

anno	beneficiario	opera finanziata	costo opera	contr. regione	Struttura reg. responsabile	pag.
2005	"Fondazione Canova" di Possagno	Osservatorio Canoviano della cultura della Pedemontana del Grappa e dell'Asolano	800.000	592.000	Lavori Pubblici	26
2006	Comune di S. Zenone degli Ezzelini	Recupero della torre di Ezzelino a S. Zenone degli Ezzelini	800.000	600.000	Beni Culturali	34
2008	Comune di Fonte	Realizzazione itinerario turistico "Sui sentieri degli Ezzelini" lungo il Muson e il Lastego	1.320.000	1.110.000	Infrastrutture	53
2010	Comune di Paderno del Grappa	Riqualificazione ambientale Val Secca con percorso vita	310.000	263.500	Lavori Pubblici	83
totale			3.230.000	2.565.500		

Intesa Programmatica d'Area
PREALPI BELLUNESI



Comuni appartenenti (26): Alano di Piave, Arsiè, Belluno, Cesimaggiore, Chies d'Alpago, Farra d'Alpago, Feltre, Fonzaso, Lamon, Lentiai, Limana, Mel, Pedavena, Pieve d'Alpago, Ponte nelle Alpi, Puos d'Alpago, Quero, San Gregorio nelle Alpi, Santa Giustina, Sedico, Seren del Grappa, Sospirolo, Sovramonte, Tambre, Trichiana, Vas

INTESA PROGRAMMATICA D'AREA PREALPI BELLUNESI

Superficie: 1.345 kmq - Popolazione: 145.162 abitanti (dati Istat 2010)

Soggetto responsabile: Comunità Montana della Val Belluna

Via dei Giardini 17 – 32036 Sedico (BL)

www.valbelluna.bl.it

tel. 0437/852896 – fax 0437/856070

www.gal2.it

tel. 0437/838586 - fax 0437/443916

Contributi regionali assegnati

Nell'Area delle Prealpi Bellunesi (che comprende l'ex Area Comprensorio Feltrino), con il metodo della programmazione decentrata, sono stati cofinanziati dalla Regione Veneto 4 interventi, per un contributo complessivo di 2.763.000 euro, come da tabella sotto riportata.

anno	beneficiario	opera finanziata	costo opera	contr. regione	Struttura regionale responsabile	pag.
2006	Unione dei Comuni del Basso Feltrino - Sette Ville	Progetto per la realizzazione di un centro culturale a Quero	750.000	540.000	Lavori Pubblici	33
2007	Comune di Pedavena	Progetto di impianti sportivi e strutture ricettivo-turistiche in località Boscherai	2.400.000	900.000	Lavori Pubblici	42
2009	Comune di Feltre	Azione pilota "Feltre. Camere con vista"	-	a) 500.000 b) 75.000	Turismo	71
2010	C.M. dell'Alpago	Percorso per la fruizione sportivo-ricreativa degli ambienti naturali tra Ponte nelle Alpi e il Lago di Santa Croce	880.000	748.000	Infrastrutture	76
totale			4.030.000	2.763.000		

Intesa Programmatica d'Area
RISORGIVE



Comuni appartenenti (16): Altavilla Vicentina, Bolzano Vicentino, Bressanvido, Caldogno, Camisano Vicentino, Costabissara, Dueville, Grisignano di Zocco, Grumolo delle Abbadesse, Monticello Conte Otto, Pozzoleone, Quinto Vicentino, Sandrigo, Torri di Quartesolo, Vicenza, Villaverla.

INTESA PROGRAMMATICA D'AREA DELLE RISORGIVE

Superficie: 339 kmq - Popolazione: 233.238 abitanti (dati Istat 2010)

Soggetto responsabile: Provincia di Vicenza

Contrà Gazzolle, 1 - 36100 Vicenza

www.provincia.vicenza.it

tel. 0444/908179 – fax 0444/908164

Contributi regionali assegnati

L'iniziativa, sorta nel corso del 2011, non ha beneficiato dei contributi regionali assegnati nel periodo dal 2004 al 2010.

Intesa Programmatica d'Area
RIVIERA DEL BRENTA



Comuni appartenenti (10): Campagna Lupia, Campolongo Maggiore, Camponogara, Dolo, Fiesso d'Artico, Fosso', Mira, Pianiga, Stra, Vigonovo.

INTESA PROGRAMMATICA D'AREA RIVIERA DEL BRENTA

Superficie: 314 kmq - Popolazione: 128.569 abitanti (dati Istat 2010)

Soggetto responsabile: Provincia di Venezia

Sede legale: Ca' Corner 2262 San Marco - 30124 Venezia

Sede operativa: Via Sansovino 5 (Centro Servizi 2 - Torre Nord)

www.provincia.venezia.it

tel. 041/2501839 – fax 041/2501840

Contributi regionali assegnati

Nell'Area della Riviera del Brenta, con il metodo della programmazione decentrata, è stato cofinanziato dalla Regione Veneto 1 intervento, per un contributo di 1.423.500 euro, come da tabella sotto riportata.

anno	beneficiario	opera finanziata	costo opera	contr. regione	Struttura reg. responsabile	pag.
2004	Comune di Mira	Restauro Villa Contarini 1° - 3° stralcio	4.180.000	1.423.500	Lavori Pubblici	19
totale			4.180.000	1.423.500		

Intesa Programmatica d'Area
SACCISICA



Comuni appartenenti (10): Arzergrande, Brugine, Codevigo, Correzzola, Legnaro, Piove di Sacco, Polverara, Pontelongo, S. Angelo di Piove, Saonara.

INTESA PROGRAMMATICA D'AREA DELLA SACCISICA

Superficie: 246 kmq - Popolazione: 76.015 abitanti (dati Istat 2010)

Soggetto responsabile: Comune di Piove di Sacco

Piazza G. Matteotti, 4 - 35028 Piove di Sacco (PD)

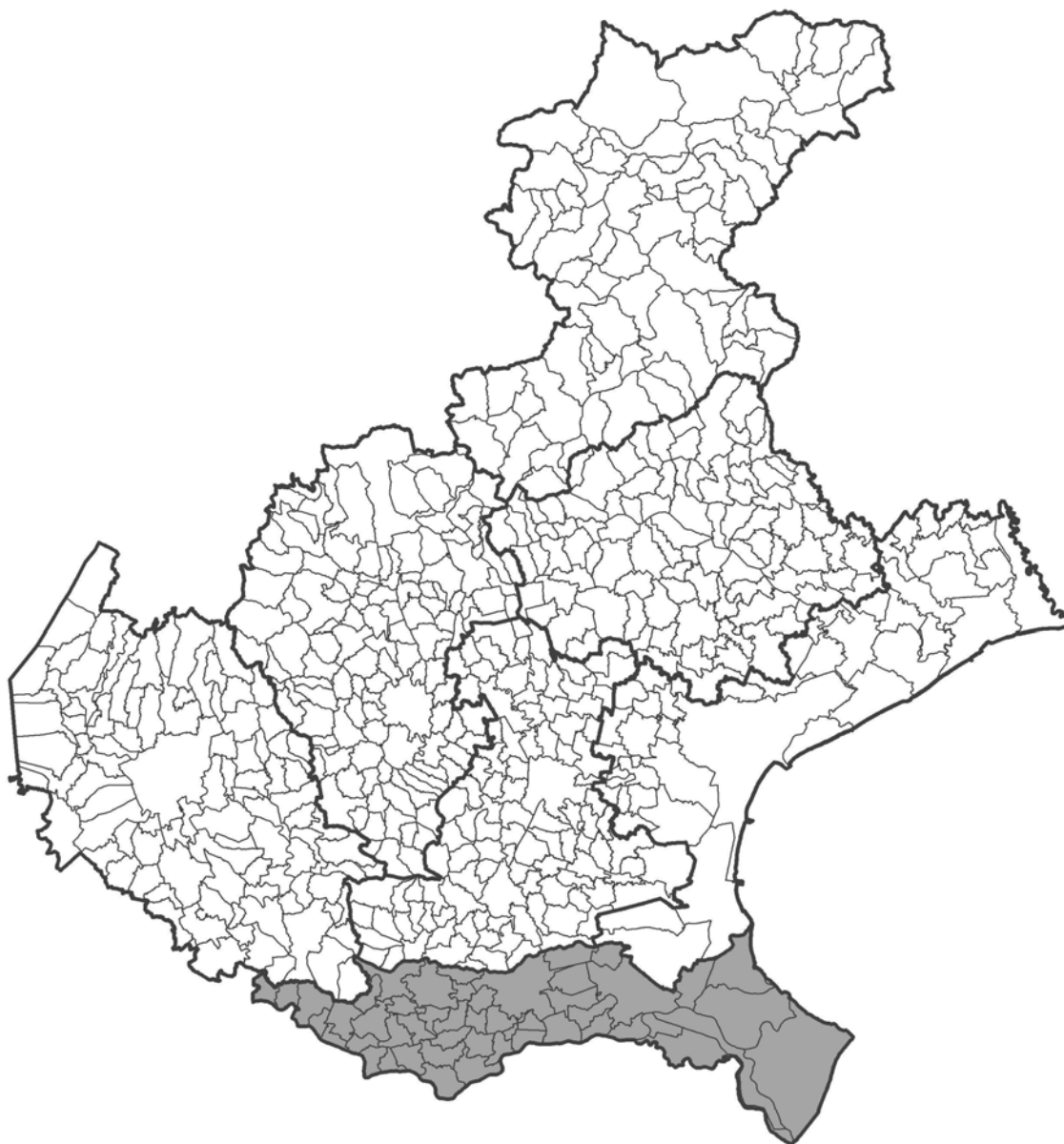
www.comune.piovedisacco.pd.it

tel. 049/9709103 – fax 049/9709777

Contributi regionali assegnati

L'iniziativa, sorta nel corso del 2011, non ha beneficiato dei contributi regionali assegnati nel periodo dal 2004 al 2010.

Intesa Programmatica d'Area
SISTEMA POLESINE



Comuni appartenenti (50): Adria, Ariano nel Polesine, Arqua' Polesine, Badia Polesine, Bagnolo di Po, Bergantino, Bosaro, Calto, Canaro, Canda, Castalguglielmo, Castelmassa, Castelnovo Bariano, Ceneselli, Ceregnano, Corbola, Costa di Rovigo, Crespino, Ficarolo, Fiesso Umbertiano, Frassinelle Polesine, Fratta Polesine, Gaiba, Gavello, Giacciano con Baruchella, Guarda Veneta, Lendinara, Loreo, Lusia, Melara, Occhiobello, Papozze, Pettorazza Grimani, Pincara, Polesella, Pontecchio Polesine, Porto Tolle, Porto Viro, Rosolina, Rovigo, Salara, San Bellino, San Martino di Venezze, Sienta, Taglio di Po, Trecenta, Villadose, Villamarzana, Villanova del Ghebbo, Villanova Marchesana

INTESA PROGRAMMATICA D'AREA SISTEMA POLESINE

Superficie: 1.790 kmq - Popolazione: 247.884 abitanti (dati Istat 2010)

Soggetto responsabile: **Consorzio per lo Sviluppo del Polesine (CON.SVI.PO.)**

Via delle Industrie 53/b – 45100 Rovigo

tel. 0425/412576 – fax 0425/419410 - www.consvipo.it

Contributi regionali assegnati

Nell'Area Sistema Polesine, con il metodo della programmazione decentrata, sono stati cofinanziati dalla Regione Veneto 13 interventi, per un contributo complessivo di 13.436.070 euro, come da tabella sotto riportata.

anno	beneficiario	opera finanziata	costo opera	contr. regione	Struttura reg. responsabile	pag.
2004	Comune di Pincara	Progetto integrato per la valorizzazione del sistema fluviale Fissero-Tartaro-Canalbianco-Po di Levante	3.050.000	1.423.500	Infrastrutture	12
2005	Provincia di Rovigo	Lavori di ampliamento dell'istituto alberghiero di Adria	1.200.000	629.920	Lavori Pubblici	26
2006	Comune di Occhiobello	Progetto integrato per la valorizzazione del sistema fluviale della sinistra Po	2.798.000	1.399.000	Lavori Pubblici	32
2007	Comune di Fratta Polesine	Itinerario ciclabile intercomunale fra Adige e Po - 2° stralcio a completamento	2.800.000	1.500.000	Infrastrutture	43
2007	Comune di Porto Viro	Collettore Padano Polesano - Progetto per la riqualificazione paesaggistico- ambientale e riuso strategico, finalizzato alla funzione turistica ricreativa delle aree coinvolte e degli ambiti limitrofi ad esso connessi	2.000.000	1.000.000	Infrastrutture	45
2008	Camera di Commercio di Rovigo	Adeguamento edile, impiantistico e restauro del "Salone del grano" e dei locali annessi per adibirli ad attività a supporto dell'economia locale	4.628.240	1.483.000	Lavori Pubblici	55
2008	Comune di Trecenta	Recupero polifunzionale di un bene culturale, ex scuole elementari di Sariano, con destinazione ad uso turistico ricettivo - ostello per la gioventù	1.665.000	1.215.250	Lavori Pubblici	57
2009	Comune di Porto Tolle	Valorizzazione dell'area Largo Europa e attracco fluviale ex traghetto	1.500.000	1.122.900	Mobilità	64
2009	Comune di Ariano Polesine	Valorizzazione di Santa Maria in Punta e delle sue golene nel Comune di Ariano Polesine	600.000	504.000	Lavori Pubblici	66
2009	Comune di Loreo	Intervento di restauro e ristrutturazione del teatro Zago	1.300.000	1.083.500	Lavori Pubblici	68
2009	Comune di Taglio di Po	Azione pilota "La ricchezza del fiume, il calore dell'accoglienza"	-	a) 500.000 b) 75.000	Turismo	71
2010	Comune di Castलगuglielmo	Completamento di itinerari e percorsi attrezzati a valenza turistico-ricettiva sovra comunale finalizzati alla fruizione ed alla valorizzazione degli ambienti di pregio naturalistico ambientale e storico-culturale lungo l'asta fluviale Tartaro - Canalbianco	1.361.000	750.000	Lavori Pubblici	77
2010	Comune di Arquà Polesine	Completamento di itinerari e percorsi attrezzati a valenza turistico-ricettiva sovra comunale finalizzati alla fruizione ed alla valorizzazione degli ambienti di pregio naturalistico ambientale e storico-culturale lungo l'ex alveo della Fossa Filistina collegando il Castello di Rovigo con il Castello di Arquà Polesine	2.248.800	750.000	Infrastrutture	77
totale			25.151.240	13.436.070		

Intesa Programmatica d'Area
TERRE ALTE DELLA MARCA TREVIGIANA



Comuni appartenenti (30): Cappella Maggiore, Cison di Valmarino, Codognè, Colle Umberto, Conegliano, Cordignano, Farra di Soligo, Follina, Fregona, Godega di Sant'Urbano, Mareno di Piave, Miane, Moriago della Battaglia, Orsago, Pieve di Soligo, Refrontolo, Revine Lago, San Fior, San Pietro di Feletto, Santa Lucia di Piave, San Vendemiano, Sarmede, Segusino, Sernaglia della Battaglia, Susegana, Tarzo, Valdobbiadene, Vazzola, Vidor, Vittorio Veneto

INTESA PROGRAMMATICA D'AREA TERRE ALTE DELLA MARCA TREVIGIANA

Superficie: 775 kmq - Popolazione: 229.717 abitanti (dati Istat 2010)

Soggetto responsabile: Comune di Pieve di Soligo

Via G.Vaccari 2 – 31053 Pieve di Soligo (TV)

www.comune.pievedisoligo.tv.it

www.galaltamarca.it

tel. 0438/985314 – fax 0438/985300

Contributi regionali assegnati

Nell'Area Terre Alte della Marca Trevigiana, con il metodo della programmazione decentrata, sono stati cofinanziati dalla Regione Veneto 4 interventi, per un contributo complessivo di 5.009.000 euro, come da tabella sotto riportata.

anno	beneficiario	opera finanziata	costo opera	contr. regione	Struttura reg. responsabile	pag.
2008	Comune di Sarmede	Palazzo mostra internazionale per l'infanzia	1.721.875	1.446.000	Lavori Pubblici	56
2008	Comune di Fregona	Interventi strutturali per la realizzazione del parco delle grotte del Caglieron	1.600.000	1.335.500	Lavori Pubblici	54
2009	Azienda Speciale Santa Lucia Fiere	Ristrutturazione e sistemazione dell'area ex filanda "Ancillotto"	2.140.000	1.477.500	Lavori Pubblici	67
2010	C.M. delle Prealpi Trevigiane	Progetto per la valorizzazione turistico-sportiva e ricreativa dell'ambito territoriale dell'IPA terre Alte della Marca Trevigiana: ambito dei "Colli del Prosecco dal Monte Cesen al Piave"	999.000	750.000	Turismo	81
totale			6.460.875	5.009.000		

Intesa Programmatica d'Area
VENEZIA ORIENTALE



Comuni appartenenti (22): Annone Veneto, Caorle, Cavallino Treporti, Ceggia, Cinto Caomaggiore, Concordia Sagittaria, Eraclea, Fossalta di Piave, Fossalta di Portogruaro, Gruaro, Jesolo, Meolo, Musile di Piave, Noventa di Piave, Portogruaro, Pramaggiore, Quarto d'Altino, San Dona' di Piave, San Michele al Tagliamento, Santo Stino di Livenza, Teglio Veneto, Torre di Mosto

INTESA PROGRAMMATICA D'AREA VENEZIA ORIENTALE

Superficie: 1.137 kmq - Popolazione: 238.586 abitanti (dati Istat 2010)

Soggetto responsabile: Comune di Portogruaro

Piazza della Repubblica, 1 - 30026 Portogruaro (Ve)

www.comune.portogruaro.ve.it

www.vegal.net

tel. 0421/277216 - fax 0421/73209

Contributi regionali assegnati

Nell'Area del Veneto Orientale, con il metodo della programmazione decentrata, è stato cofinanziato dalla Regione Veneto 1 intervento, per un contributo di 1.261.000 euro, come da tabella sotto riportata.

anno	beneficiario	opera finanziata	costo opera	contr. regione	Struttura regionale responsabile	pag.
2008	Comune di Caorle	Realizzazione parcheggio ingresso Caorle	1.500.000	1.261.000	Lavori Pubblici	52
totale			1.500.000	1.261.000		

Nuove iniziative nel corso dell'annualità 2012

Nel corso del 2012 si è formata una nuova aggregazione che riguarda l'area della Marca Trevigiana, nella quale è stato sottoscritto un protocollo d'intesa, istituito un Tavolo di concertazione dotato di apposito regolamento, individuato un Soggetto responsabile con il compito di assicurare il corretto funzionamento del partenariato istituzionale, prodotto un Documento Programmatico d'area.

Questi i dati inerenti l'iniziativa, in attesa di riconoscimento da parte della Regione:

INTESA PROGRAMMATICA D'AREA MARCA TREVIGIANA

Superficie: 336 kmq - Popolazione: 222.212 abitanti (dati Istat 2010)

Comuni appartenenti (11): Maserada sul Piave, Mogliano Veneto, Morgano, Paese, Ponzano Veneto, Povegliano, Preganziol, Quinto di Treviso, San Biagio di Callalta, Treviso, Villorba.

Soggetto responsabile: Comune di Treviso

Via Municipio, 16 - 31100 Treviso

www.comune.treviso.it

tel. 0422/658243 – fax 0422/658398

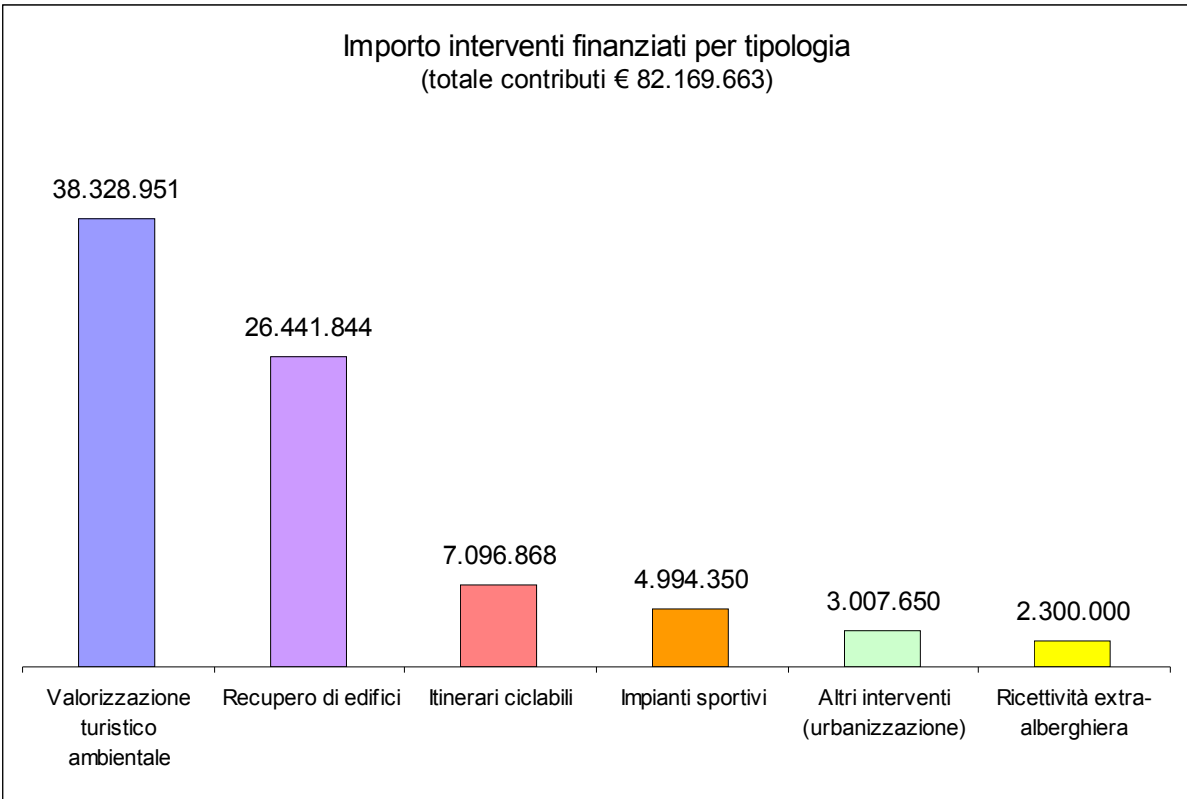
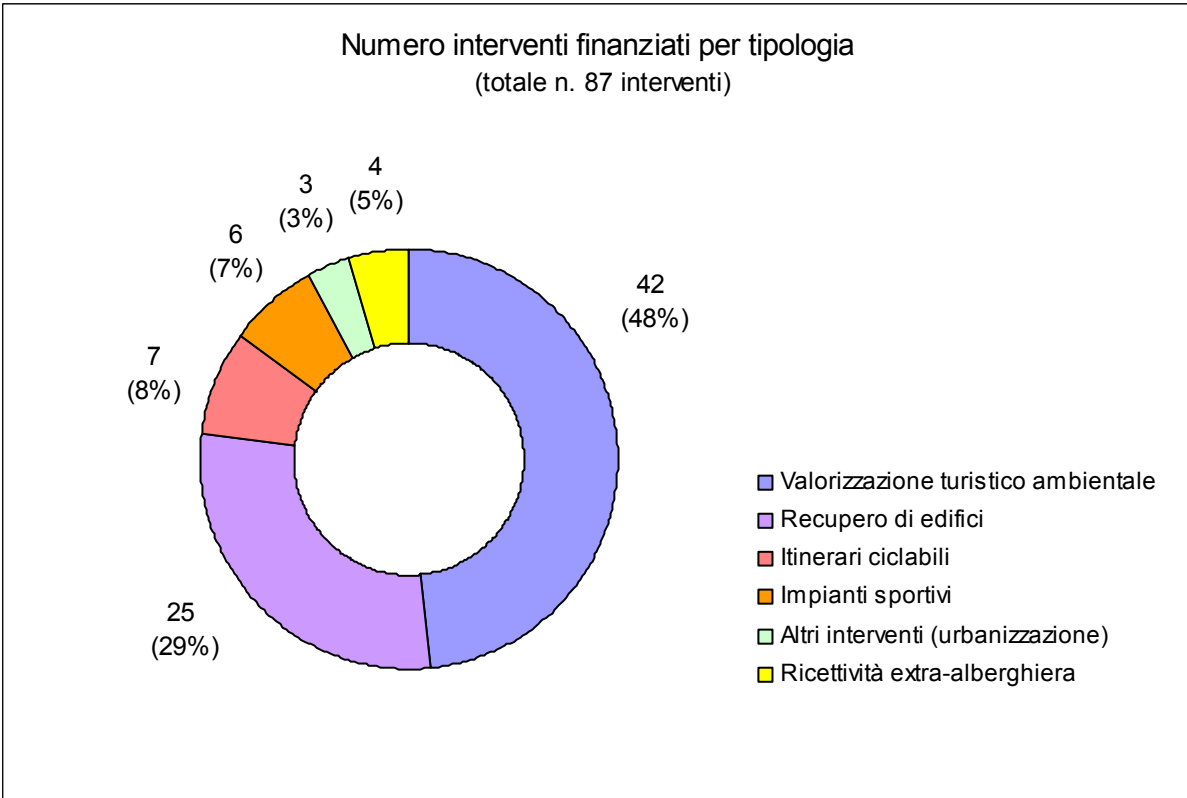
Tipologie di intervento finanziate
Dati e grafici al 30 - 6 - 2012

Numero di interventi finanziati per Area e per tipologia di intervento

AREA	Valorizzazione turistico-ambientale	Recupero di edifici	Piste ciclabili	Impianti sportivi	Altri interventi (urbanizzazione)	Ricettività extra-alberghiera	TOTALE
Alto Vicentino	1	2	0	1	0	1	5
Altopiano dei Sette Comuni	3	2	0	1	0	0	6
Area Berica	2	0	1	0	0	0	3
Bassa Padovana	2	2	0	0	1	0	5
Basso Veronese e Colognese	2	1	1	0	0	0	4
Camposampierese	1	0	1	0	0	0	2
Castellana	1	0	0	0	0	0	1
Chioggia Cavarzere e Cona	0	3	0	0	1	0	4
Dolomiti Venete	8	0	1	3	0	0	12
Medio Brenta	0	1	1	0	0	0	2
Miranese	1	0	0	0	0	0	1
Montagna Veronese	5	2	0	0	0	1	8
Montello Piave-Sile	1	1	0	0	0	0	2
Opitergino Mottense	1	0	0	0	0	0	1
Ovest Vicentino	1	1	0	0	1	0	3
Pedemontana del Brenta	1	0	0	0	0	0	1
Pedemontana del Grappa e dell'Asolano	2	2	0	0	0	0	4
Prealpi Bellunesi	1	1	0	1	0	1	4
Riviera del Brenta	0	1	0	0	0	0	1
Sistema Polesine	6	4	2	0	0	1	13
Terre Alte Marca Trevigiana	2	2	0	0	0	0	4
Venezia Orientale	1	0	0	0	0	0	1
TOTALE	42	25	7	6	3	4	87

Importo dei contributi regionali assegnati per Area e per tipologia di intervento

AREA	Valorizzazione turistico-ambientale	Recupero di edifici	Piste ciclabili	Impianti sportivi	Altri interventi (urbanizzazione)	Ricettività extra-alberghiera	TOTALE
Alto Vicentino	750.000	2.426.000	0	638.300	0	575.000	4.389.300
Altopiano dei Sette Comuni	2.382.121	887.200	0	1.514.500	0	0	4.783.821
Area Berica	1.370.000	0	730.000	0	0	0	2.100.000
Bassa Padovana	2.233.000	1.733.400	0	0	664.400	0	4.630.800
Basso Veronese e Colognese	1.050.030	577.800	906.530	0	0	0	2.534.360
Camposampierese	750.000	0	872.048	0	0	0	1.622.048
Castellana	1.077.500	0	0	0	0	0	1.077.500
Chioggia Cavarzere e Cona	0	3.805.574	0	0	1.428.250	0	5.233.824
Dolomiti Venete	10.130.500	0	819.290	2.838.550	0	0	13.788.340
Medio Brenta	0	1.477.500	1.269.000	0	0	0	2.746.500
Miranese	446.250	0	0	0	0	0	446.250
Montagna Veronese	4.637.450	1.860.500	0	0	0	575.000	7.072.950
Montello Piave Sile	263.500	1.465.200	0	0	0	0	1.728.700
Opitergino Mottense	749.700	0	0	0	0	0	749.700
Ovest Vicentino	382.500	821.000	0	0	915.000	0	2.118.500
Pedemontana del Brenta	689.000	0	0	0	0	0	689.000
Pedemontana del Grappa e dell'Asolano	1.373.500	1.192.000	0	0	0	0	2.565.500
Prealpi Bellunesi	748.000	540.000	0	900.000	0	575.000	2.763.000
Riviera del Brenta	0	1.423.500	0	0	0	0	1.423.500
Sistema Polesine	5.949.400	4.411.670	2.500.000	0	0	575.000	13.436.070
Terre Alte della Marca Trevigiana	2.085.500	2.923.500	0	0	0	0	5.009.000
Venezia Orientale	1.261.000	0	0	0	0	0	1.261.000
TOTALE	38.328.951	26.441.844	7.096.868	4.994.350	3.007.650	2.300.000	82.169.663



Stato di avanzamento dei lavori
Dati e grafici al 30 - 6 - 2012

Elenco dettagliato degli interventi finanziati per tipologie omogenee, con stato di avanzamento lavori

Anno	Area	Titolo intervento	Contributo	Aggiudicazione lavori		Conclusione lavori	
				crono iniziale	crono aggiornato	crono iniziale	crono aggiornato
2004	Sistema Polesine	Progetto integrato per la valorizzazione del sistema fluviale Fissero-Tartaro-Canalbiano-Po di Levante (Comune Pincara)	1.423.500	31.08.2005	30.06.2007	31.12.2006	31.07.2009
2004	Dolomiti Venete	Progetto integrato: valorizzazione turistico-ambientale del territorio - 16 progetti - (C.M. Cadore-Longaronese-Zoldo)	1.423.500	15.05.2005	17.02.2008	30.11.2005	23.02.2009
2006	Sistema Polesine	Progetto integrato per la valorizzazione del sistema fluviale della sinistra Po (Comune Occhiobello)	1.399.000	28.03.2008	30.11.2008	31.10.2008	22.08.2010
2006	Altopiano dei Sette Comuni	Sistemazione e messa in sicurezza della strada turistica "Gallo - Melette - Monte Ortigara" (Comune Gallo)	633.371	31.12.2007	27.12.2007	31.12.2008	13.11.2009
2006	Basso Veronese	Valorizzazione delle potenzialità turistiche e congressuali dell'area fieristica della ex polifosfati di Cerea (Comune Cerea)	800.030	31.03.2007	06.03.2008	31.12.2007	31.12.2009
2007	Dolomiti Venete	Realizzazione di un fabbricato da destinare a Centro servizi polifunzionale (Kinderheim, bar-ristoro, attività logistico amministrativa e servizi di supporto alle attività sportive) finalizzato allo sviluppo turistico del territorio dell'Alto Agordino (Comune Selva di Cadore)	585.000	31.07.2008	09.11.2010 contratto 16.12.2010	01.05.2010	05.09.2012
2007	Area Berica	Realizzazione di infrastrutture pubbliche nel settore dello sviluppo turistico e valorizzazione delle risorse paesaggistiche dell'altipiano di Pozzolo (Comune Villaga)	620.000	31.01.2009	04.11.2010	30.04.2010	25.09.2012
2007	Castellana	Realizzazione di un itinerario turistico lungo il fiume Muson denominato "Sui sentieri degli Ezzelini" - 1° e 2° stralcio (Comune Castello di Godego)	1.077.500	31.03.2008	30.01.2010 09.12.2010	31.12.2009	30.05.2012
2008	Dolomiti Venete	Opere di riqualificazione ambientale e valorizzazione antichi nuclei abitativi di Sappada (Comune Sappada)	1.483.000	30.09.2009	18.04.2011 contratto 23.09.2011.	30.09.2011	30.10.2012
2008	Montagna Veronese	Recupero antica viabilità sul versante orientale del Monte Baldo (Comune Brentino Belluno)	540.000	31.03.2009	25.09.2009	31.12.2010	31.01.2011
2008	Montagna Veronese	Recupero e valorizzazione storico-culturale, paesaggistica, turistica e ambientale di Brenzone - località Campo (Comune Brenzone)	633.000	31.03.2009	31.12.2010	31.12.2010	30.12.2013
2008	Bassa Padovana	Centro di Educazione Naturalistica e Ambientale per la valorizzazione paesaggistica nell'area della Golena dell'Adige denominata "il Bosco" (Comune Piacenza d'Adige)	1.483.000 revocato	30.08.2009	-	31.12.2010	-
2008	Dolomiti Venete	Nuovo centro coperto per il mercato comprensoriale dei prodotti tipici del territorio (Comune Valle di Cadore)	1.483.000 revocato	31.12.2009	-	31.12.2010	-
2008	Venezia Orientale	Realizzazione parcheggio ingresso Caorle (Comune Caorle)	1.261.000	31.12.2009	30.11.2012	30.09.2010	30.04.2013
2008	Dolomiti Venete	Progetto integrato di sviluppo locale - Percorsi dei Sagrati Storico Religiosi - Comuni di Castellavazzo, Colle S. Lucia, Forno di Zoldo, La Valle Agordina, Soverzene, Taibon Agordino, Zoppè di Cadore (C.M. Cadore-Longaronese-Zoldo)	1.451.000	30.06.2009	23.09.2011	01.07.2009	30.04.2013
2008	Pedemontana del Grappa e dell'Asolano	Realizzazione itinerario turistico "Sui sentieri degli Ezzelini" lungo il Muson e il Lastego (Comune Fonte)	1.110.000	30.06.2010	30.09.2013	31.12.2011	30.09.2015
2008	Altopiano dei Sette Comuni	Elettrificazione dei compensori turistici di Campolongo in Comune di Rotzo e di Monte Verena in Comune di Roana (Comune Rotzo)	998.750	30.06.2009	30.05.2011 contratto 05.08.2011	30.06.2010	30.09.2012
2008	Terre Alte della Marca Trevigiana	Interventi strutturali per la realizzazione del parco delle grotte del Caglieron (Comune Fregona)	1.335.500	31.12.2009	07.07.2011	31.03.2011	31.12.2012
2009	Montagna Veronese	Sistema della sentieristica della Lessinia: valorizzazione turistica area Valpolicella e Corno d'Aquilio (C.M. della Lessinia)	1.236.950	01.04.2010	19.09.2011. contratto 21.11.2011	01.07.2010	20.10.2012
2009	Sistema Polesine	Valorizzazione dell'area Largo Europa e attracco fluviale ex traghetto (Comune Porto Tolle)	1.122.900	01.04.2010	11.06.2012	01.07.2010	30.04.2013
2009	Dolomiti Venete	La traversata del Centro Cadore. Progetto integrato di sviluppo turistico del centro Cadore attraverso il recupero e la valorizzazione di itinerari a fondovalle e la messa in rete dei luoghi di eccellenza paesaggistica, storico-culturale, naturalistica (Comune Lozzo Cadore)	1.477.500	02.01.2011	27.06.2012 contratto 01.09.2012	01.04.2011	31.10.2014
2009	Dolomiti Venete	Il sito minerario del "Fursil": recupero a fini turistico culturali della galleria mineraria Breda e realizzazione del centro visita (Comune Colle Santa Lucia)	1.477.500	01.07.2010	30.09.2011	16.08.2010	31.07.2013

Anno	Area	Titolo intervento	Contributo	Aggiudicazione lavori		Conclusione lavori	
				crono iniziale	crono aggiornato	crono iniziale	crono aggiornato

VALORIZZAZIONE TURISTICO AMBIENTALE

2009	Montagna Veronese	Valorizzazione paesaggistica dell'area turistica di Malga San Giorgio (Comune Bosco Chiesanuova)	1.477.500	01.07.2010	30.06.2012	01.10.2010	30.09.2014
2009	Sistema Polesine	Valorizzazione di Santa Maria in Punta e delle sue golene nel Comune di Ariano Polesine (Comune Ariano nel Polesine)	504.000	01.03.2010	30.01.2012 contratto 07.03.2012	01.04.2010	07.09.2012
2010	Campopiemontese	La via delle risorgive tra ambiente e cultura (Comune Trebaseleghe)	750.000	30.12.2011	30.06.2013	30.12.2012	30.06.2015
2010	Prealpi Bellunesi	Percorso per la fruizione sportivo/ricreativa degli ambienti naturali tra Ponte nelle Alpi e il Lago di Santa Croce (C.M. Alpago)	748.000	30.03.2012	31.03.2013	30.12.2012	30.11.2013
2010	Sistema Polesine	Completamento di itinerari e percorsi attrezzati a valenza turistico ricettiva sovra comunale finalizzati alla fruizione e alla valorizzazione degli ambienti di pregio naturalistico ambientale e storico-culturale lungo l'asta fluviale Tartaro-Canalbionco (Comune Castelguglielmo)	750.000	30.09.2011	30.01.2012	30.06.2013	30.12.2013
2010	Bassa Padovana	Percorso itinerante storico ambientale dai Colli Euganei al fiume Adige - Vie di terra e di acqua (Comune Pernumia)	750.000	30.09.2011	-	30.12.2011	-
2010	Montagna Veronese	B.A.L.D.O. in rete. Biodiversità - Alpeggi - Lago - Didattica e sport - Ospitalità (C.M. del Baldo)	750.000	30.06.2011	30.09.2012	30.09.2012	30.10.2013
2010	Altopiano dei Sette Comuni	Itinerari geologici tra l'Altopiano e il fiume - Valorizzazione turistica, ambientale e paesaggistica dei geositi nel territorio tra l'Altopiano dei Sette Comuni e la Valbrenta (Comune Valstagna)	750.000	30.06.2012	-	30.12.2012	-
2010	Pedemontana del Brenta	AQuAS 1 - Azioni per la Qualità, l'Attrattività e lo Sviluppo sostenibile dell'area Pademontana del Brenta. Percorso naturalistico dal Brenta alle colline tra Bassano e Marostica (Comune Bassano del Grappa)	689.000	30.06.2011	30.06.2013	30.09.2011	30.03.2015
2010	Miranese	Itinerario lungo l'argine del fiume Dese (Comune Scorzè)	446.250	30.06.2011	30.06.2013	30.12.2011	30.12.2014
2010	Opitergino Mottense	"Gira Monticano" - Itinerario naturalistico del fiume Monticano (Comune Fontanelle)	749.700	17.09.2012	30.04.2012	30.03.2011	31.03.2013
2010	Sistema Polesine	Completamento di itinerari e percorsi attrezzati a valenza turistico ricettiva sovra comunale finalizzati alla fruizione e alla valorizzazione degli ambienti di pregio naturalistico ambientale e storico-culturale lungo l'ex alveo della Fossa Filistina collegando il castello di Rovigo con il Castello di Arquà Polesine (Comune Arquà P.)	750.000	30.09.2011	30.04.2013	30.06.2013	30.04.2015
2010	Terre Alte della Marca trevigiana	Progetto per la valorizzazione turistico-sportiva e ricreativa dell'ambito territoriale dell'IPA Terre Alte della Marca trevigiana: ambito dei "Colli del Prosecco dal Monte Cesen al Piave" (C.M. Prealpi Trevigiane)	750.000	30.03.2012	-	30.12.2012	-
2010	Basso Veronese e colognese	Il sole, il papavero e l'acqua. Realizzazione di attrezzature e percorsi per la fruizione del SIC fiume Adige tra Verona Est e Badia Polesine, nei Comuni di Angiari, Legnago, Terrazzo e Villa Bartolomea (Comune Legnago)	250.000	30.12.2011	31.12.2012	30.06.2012	30.09.2013
2010	Alto Vicentino	Riorganizzazione e riqualificazione del percorso storico-ambientale di avvicinamento e collegamento delle Piccole Dolomiti tra Recoaro Terme, Valli del Pasubio e Posina. Valorizzazione del patrimonio storico, paesaggistico, culturale, turistico ed escursionistico delle aree montane di Recoaro terme, Valli del Pasubio e Posina (Comune Valli del Pasubio)	750.000	30.09.2011	30.04.2013	30.06.2013	30.09.2013
2010	Area Berica	Progetto per la realizzazione di un percorso intercomunale naturalistico, ambientale e storico-culturale - 1° stralcio (Comune Alonte)	750.000	30.06.2012	30.06.2013	30.03.2013	30.12.2014
2010	Ovest Vicentino	Anello ecoturistico "Agnò-Chiampo" nei Comuni di Chiampo, Nogarole Vicentino, Altissimo, San Pietro Mussolino, Crespaduro, Cornedo Vicentino, Brogliano e Trissino (C.M. Agnò Chiampo)	382.500	30.06.2011	15.07.2012	30.06.2013	31.07.2014
2010	Pedemontana del Grappa e dell'Asolano	Riqualificazione ambientale Val Secca con percorso vita (Comune Paderno del Grappa)	263.500	30.06.2011	20.07.2012	30.03.2012	30.11.2012
2010	Montello Piave Sile	Parco attrezzato Santi Angeli (Comune Giavera del Montello)	263.500	30.09.2011	-	30.12.2012	-
2010	Dolomiti Venete	Percorso religioso e turistico-naturalistico nelle Dolomiti Venete lungo la "Via dei Papi" (Comune Canale d'Agordo)	750.000	30.12.2011	15.04.2014	30.09.2012	30.09.2013

Totale

38.328.951

Anno	Area	Titolo intervento	Contributo	Aggiudicazione lavori		Conclusione lavori	
				crono iniziale	crono aggiornato	crono iniziale	crono aggiornato

RECUPERO DI EDIFICI

2004	Chioggia Cavarzere Cona	Realizzazione di un polo agroalimentare con ristrutturazione del mercato ortofrutticolo di Brondolo (Comune Chioggia)	1.349.600	30.04.2005	17.12.2008	31.12.2007	10.03.2010
2004	Riviera del Brenta	Restauro Villa Contarini Leoni 1°-3° stralcio (Comune Mira)	1.423.500	01.03.2006	19.05.2006	31.03.2008	20.05.2008
2004	Altopiano dei Sette Comuni	Restauro e riqualificazione dell'ex sede Municipale con destinazione d'uso a Museo (Comune Foza)	887.200	31.12.2006	04.12.2006	31.12.2008	30.10.2009
2004	Montagna Veronese	Realizzazione di strutture turistico sportive polifunzionali ricreative Monti Lessini (Comune Bosco Chiesanuova) - 1°, 2°, 3° e 4° stralcio	1.335.500	30.01.2007	04.12.2006 23.09.2009	30.10.2007	20.10.2007 13.08.2008 05.09.2008 03.05.2011
2004	Basso Veronese	Recupero dell'ex Casa del fascio quale Centro socio culturale del territorio (Comune Alberedo d'Adige)	577.800	15.04.2006	22.05.2006	30.05.2007	21.03.2008
2005	Sistema Polesine	Lavori di ampliamento dell'Istituto Alberghiero di Adria (Provincia Rovigo)	629.920	31.10.2006	19.12.2006	31.03.2008	24.02.2010
2005	Pedemontana del Grappa	Osservatorio Canoviano e della cultura della Pedemontana del Grappa e dell'Asolano (Comune Possagno).	592.000	15.04.2007	18.09.2007	31.12.2007	28.11.2008
2006	Prealpi Bellunesi	Progetto per la realizzazione di un centro culturale a Quero (Unione dei Comuni Basso Feltrino-Sette Ville)	540.000	31.12.2006	10.09.2007	01.12.2007	26.09.2008
2006	Bassa Padovana	Lavori ristrutturazione Villa Centanini per trasformazione in museo della civiltà rurale - ostello - attività turistico ambientali (Comune Pozzonovo)	900.000	30.01.2008	10.12.2008	02.01.2009	30.06.2013
2006	Pedemontana del Grappa	Recupero della Torre di Ezzelino a San Zenone degli Ezzelini (Comune San Zenone degli Ezzelini)	600.000	30.10.2007	04.06.2008	30.11.2008	30.09.2011
2006	Chioggia Cavarzere Cona	Riqualificazione area vecchio porto di Chioggia di Isola Saloni - Area filtro servizi logistici e supporto all'autostrada del mare (ASPO Chioggia)	955.974	31.07.2007	19.09.2007	30.06.2009	15.05.2008
2007	Montagna Veronese	Completamento recupero di Villa Bassani Brenzoni per alta formazione nel comparto della lavorazione lapidea (Comune Sant'Ambrogio di Valpolicella)	525.000	30.06.2008	16.08.2010	31.07.2009	20.05.2011
2007	Chioggia Cavarzere Cona	Restauro Palazzo Barbiani - sede municipale - (Comune Cavarzere)	1.500.000	30.11.2007	06.07.2009	31.08.2009	19.11.2010
2008	Sistema Polesine	Adeguamento edile, impiantistico e restauro del "Salone del grano" e dei locali annessi per adibirli ad attività a supporto dell'economia locale (Camera di Commercio di Rovigo)	1.483.000	30.06.2010	16.06.2011	30.06.2012	23.07.2013
2008	Ovest Vicentino	Recupero della barchessa di Palazzo Cera: centro servizi per la promozione dell'attività vitivinicola e Strada del vino (Comune Gambellara)	821.000	30.08.2009	18.04.2011	31.03.2010	14.01.2013
2008	Altopiano dei Sette Comuni	Centro servizi sportivi denominato Fontanella Bike Resort (Comune Lusiana)	897.000	30.08.2009	14.09.2011	30.06.2010	30.10.2012
2008	Terre Alte della Marca Trevigiana	Palazzo mostra internazionale per l'infanzia (Comune Sarmede)	1.446.000	30.09.2010	06.05.2011	31.12.2011	30.09.2012
2008	Sistema Polesine	Recupero polifunzionale di un bene culturale (ex scuole elementari di Sariano) con destinazione ad uso collettivo e turistico ricettivo (ostello per la gioventù) - (Comune Trecenta)	1.215.250	30.09.2009	15.09.2011	30.09.2010	30.06.2012
2008	Alto Vicentino	Recupero dell'edificio di archeologia industriale "Shed" per il potenziamento delle attività del Centro per il trasferimento tecnologico Demotech (Comune Schio) - 1° e 2° stralcio	1.091.000	30.06.2009	04.05.2010 10.06.2011	30.09.2010	21.10.2010 22.07.2012
2008	Alto Vicentino	Restauro e rifunionalizzazione del complesso denominato Villa Fabris - sede Centro Europeo per i Mestieri della Conservazione del Patrimonio Culturale (Comune Thiene)	1.335.000	30.06.2009	04.04.2011 contratto 21.07.2011	30.11.2010	01.04.2013
2009	Sistema Polesine	Intervento di restauro e ristrutturazione del teatro Zago (Comune Loreo)	1.083.500	01.04.2010	01.09.2012	01.07.2010	22.07.2014
2009	Terre Alte della Marca Trevigiana	Ristrutturazione e sistemazione dell'area ex filanda "Ancillotto" (Comune Santa Lucia di Piave)	1.477.500	01.07.2010	15.09.2012 contratto 30.01.2013	01.10.2010	28.02.2014
2009	Bassa Padovana	Lavori di restauro conservativo, consolidamento statico, integrazione impianti tecnologici e restauro affreschi di Villa Pisani (Comune Monselice)	833.400	06.05.2010	27.06.2012 contratto 30.07.2012	01.07.2010	16.04.2014
2009	Medio Brenta	Sistemazione Villa Borromeo per museo agricolo - II° stralcio (Comune Fontaniva)	1.477.500	01.10.2010	30.06.2012	01.04.2011	30.03.2014
2009	Montello Piave-Sile	Restauro di Villa Lattes per la nuova sede del museo della Collezione Lattes: automi, carrillons, dipinti (Comune Istrana)	1.465.200	01.05.2010	15.12.2012 contratto 20.06.2012	01.07.2010	01.10.2013

Totale

26.441.844

Anno	Area	Titolo intervento	Contributo	Aggiudicazione lavori		Conclusione lavori	
				crono iniziale	crono-aggiornato	crono iniziale	crono aggiornato

ITINERARI CICLABILI

2005	Basso Veronese	Realizzazione percorso ciclabile "Dalle Alpi all'Adriatico" tratto VR Sud. (Comuni di: Roverchiara, Angiari, Legnago, Villa Bartolomea, Castagnaro)	906.530	31.05.2006	17.02.2009	28.02.2007	20.06.2011
2007	Sistema Polesine	Itinerario ciclabile intercomunale fra Adige e Po - 2° stralcio a completamento (Comune Fratta Polesine)	1.500.000	31.03.2008	27.09.2011 09.05.2012 22.05.2012	31.03.2009	15.11.2012
2007	Area Berica	Pista ciclabile-pedonale dal Lago di Fimon al Tormeno (Comune Arcugnano) - 1°, 2° e 3° stralcio	730.000	31.12.2008	01.06.2009 01.09.2011 13.10.2010	31.05.2009	30.11.2009 01.06.2012 01.12.2011
2007	Dolomiti Venete	Completamento itinerario ciclo-pedonale "La lunga via delle Dolomiti" di collegamento tra i comuni di Vodo di Cadore, Borca di Cadore, S. Vito di Cadore, Cortina d'Ampezzo - 3° stralcio - (C.M. Valle del Boite)	819.290	31.12.2007	06.06.2008	30.11.2009	27.07.2009
2007	Sistema Polesine	Collettore Padano Polesano - Progetto per la riqualificazione paesaggistico-ambientale e riuso strategico, finalizzato alla fruizione turistica ricreativa delle aree coinvolte e degli ambiti limitrofi ad esso connessi (Comune Porto Viro)	1.000.000	31.05.2008	01.10.2012 contratto 15.01.2013	31.10.2009	31.03.2014
2007	Campo Sampierese	Recupero dell'ex ferrovia militare Treviso-Ostiglia per la realizzazione di un percorso ciclo-pedonale (Provincia di Padova)-Lotto A	872.048	31.12.2008	07.09.2011	31.01.2010	03.07.2012
2008	Medio Brenta	Recupero dell'ex ferrovia militare Treviso - Ostiglia per la realizzazione di un percorso ciclo-pedonale - Lotto B - (Provincia di Padova)	1.269.000	30.06.2009	15.02.2012	30.06.2010	31.07.2013
Totale			7.096.868				

IMPIANTI SPORTIVI

2005	Dolomiti Venete	Riqualificazione Comprensorio sciistico Monte Agudo. Realizzazione impianto di risalita Taiarezze - Malon (Comune Auronzo)	1.500.000	01.11.2006	02.05.2007	30.11.2008	31.12.2009
2005	Dolomiti Venete	Ampliamento e ammodernamento area sciabile in Padola di Comelico Superiore. Pista da sci denominata Campo (Comune Comelico Superiore)	754.050	31.08.2006	30.09.2011	31.10.2008	30.09.2012
2005	Altopiano dei Sette Comuni	Adeguamento funzionale ed impiantistico dello Stadio del Ghiaccio (Comune Asiago)	617.500	30.09.2007	27.12.2007	30.09.2008	23.04.2010
2007	Prealpi Bellunesi	Progetto di impianti sportivi e strutture ricettivo-turistiche in località Boscherai (Comune Pedavena)	900.000	31.08.2007	22.07.2009	31.12.2008	30.06.2012
2008	Dolomiti Venete	Realizzazione di un impianto comprensoriale di atletica leggera in località Polane del Comune di Agordo (Comune Agordo)	584.500	31.03.2010	09.06.2011	30.09.2010	30.04.2012
2009	Alto Vicentino	Completamento della struttura copertura polivalente al fine della pratica del pattinaggio su ghiaccio (Comune Tonezza del Cimone)	638.300	01.03.2010	30.06.2012 contratto 31.08.2012	01.04.2010	31.12.2013
Totale			4.994.350				

ALTRI INTERVENTI (URBANIZZAZIONE)

2004	Bassa Padovana	Opere di urbanizzazione Area PIP - Casale di Scodosia	664.400	28.02.2005	10.03.2006	30.11.2006	31.03.2008
2004	Ovest Vicentino	Viabilità di collegamento tra la nuova zona industriale e la SP Val di Chiampo in zona di Pieve Bassa (Comune Chiampo)	915.000	04.06.2005	12.06.2006	05.02.2006	22.10.2007
2009	Chioggia Cavarzere Cona	Progetto di sistemazione e arredo di Corso del Popolo - La Piazza di Chioggia (Comune Chioggia)	1.428.250	01.05.2010	25.06.2012 contratto 15.11.2012	01.07.2010	01.03.2014
Totale			3.007.650				

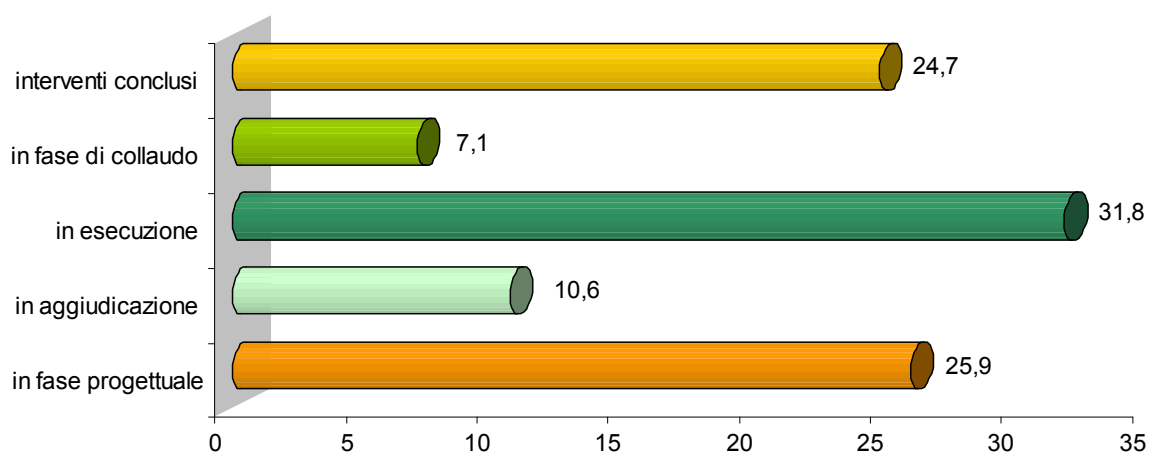
RICETTIVITA' EXTRA-ALBERGHIERA

Azione B

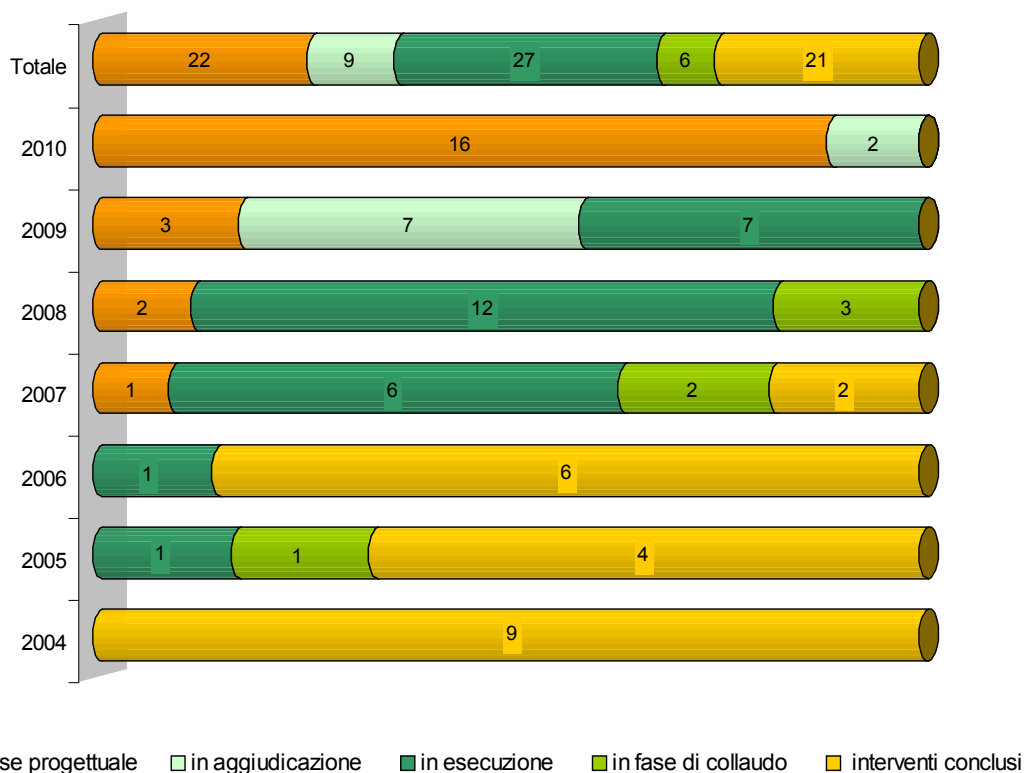
2009	Alto Vicentino	Soggiornare nelle antiche ville dei conti e dei signori (Comune Valli del Pasubio)	575.000	-	-	01.03.2012	31.12.2012
2009	Prealpi Bellunesi	Feltre. Camere con vista (Comune Feltre)	575.000	-	-	01.11.2011	31.12.2012
2009	Montagna Veronese	AP per la riqualificazione degli elementi urbani del Centro storico di Molina (Comune Fumane)	575.000	-	-	01.03.2012	31.12.2012
2009	Sistema Polesine	La ricchezza del fiume, il calore dell'accoglienza (Comune Taglio di Po)	575.000	-	-	01.04.2012	31.12.2012
Totale			2.300.000				

PROGRAMMAZIONE DECENTRATA 2004 - 2010

Stato di avanzamento degli interventi in percentuale - dati al 30-6-2012



Stato di avanzamento al 30-6-2012 degli interventi finanziati



Conclusione

Programmazione decentrata : sette anni di istruttorie regionali

Nel periodo dal 2004 al 2010 con il metodo della programmazione decentrata sono state istruite 132 richieste di finanziamento, presentate dai soggetti responsabili del coordinamento di attività di programmazione dello sviluppo locale (prima Patti Territoriali, poi Intese Programmatiche d'Area). Le richieste riguardano 385 opere infrastrutturali inerenti le principali linee di intervento riconducibili allo sviluppo locale.

Di questi interventi, 87 sono stati finanziati con l'assegnazione di contributi regionali per complessivi 82.169.663,20 euro; altri 92 sono stati ritenuti ammissibili, anche se non hanno ottenuto contributi su questa linea di finanziamento; i rimanenti 206, infine, non hanno raggiunto le condizioni minime per una valutazione di ammissibilità.

Nel bilancio regionale 2011 e 2012 non sono stati stanziati fondi per questa linea di finanziamento.

Il dato complessivo al 30/6/2012 sullo stato di avanzamento delle 87 opere finanziate è il seguente:

- 22 sono ancora in fase progettuale;
- 9 sono in fase di aggiudicazione dei lavori;
- 27 sono in fase di esecuzione dei lavori;
- 6 interventi sono giunti a conclusione dei lavori, in attesa di collaudo o già collaudati e in fase di rendicontazione finale;
- 21 interventi sono giunti alla chiusura del procedimento amministrativo e contabile, con relativa liquidazione del saldo;
- per 2 interventi non realizzati, infine, si è proceduto alla revoca del contributo regionale.

Il dato necessita di una corretta interpretazione in relazione all'annualità di finanziamento del singolo intervento, considerata la durata media di ciascuna fase di avanzamento dell'opera (progettazione, aggiudicazione lavori, esecuzione lavori, collaudo e chiusura contabile).

In particolare, per quanto attiene alla fase della progettazione, si registra un intervallo medio di circa 2 anni dal momento della concessione del contributo regionale all'avvio della procedura di aggiudicazione dei lavori; pertanto il sussistere della fase progettuale, se costituisce la normalità per interventi con recente assegnazione di contributo regionale (annualità 2010), costituisce al contrario una situazione di criticità nel caso di interventi già da tempo assegnatari di contributo e ancora fermi alla fase iniziale nel percorso di realizzazione dell'opera.

Con riguardo alla fase esecutiva, si può dire che rappresenta una buona prassi il completamento dei lavori entro 5 anni dalla data del provvedimento di assegnazione del contributo regionale; ciò anche alla luce di quanto stabilito dall'art. 54, comma 6, della L.R. n. 27/2003, che fissa appunto il termine per la presentazione della documentazione relativa alla rendicontazione finale in 5 anni dalla data del provvedimento di assegnazione del contributo e di impegno regionale di spesa. Peraltro, nel caso di lavori di particolare complessità, come previsto dal successivo comma 7 del medesimo articolo, è ammessa la concessione di una proroga da parte del dirigente della struttura regionale responsabile dell'attuazione dell'intervento; in tale evenienza, tuttavia, l'opera deve andare a completamento non oltre 7 anni dal provvedimento di impegno regionale, pena la perdita del contributo per perenzione amministrativa, con radiazione della somma residua dal bilancio regionale.

Nota metodologica

I dati riportati nel presente elaborato derivano in parte dall'azione di monitoraggio, prevista nelle delibere regionali, che utilizza l'applicativo ministeriale SGP (Sistema Gestione Progetti), destinato agli interventi inseriti in APQ (Accordi di Programma Quadro) ma utilizzato dalla Regione del Veneto anche per il monitoraggio di linee di finanziamento esclusivamente regionali.

In tale contesto, i dati sono reperiti mediante l'invio di schede ai soggetti attuatori e/o alle direzioni regionali incaricate dell'attuazione tecnica di ogni singolo intervento, con l'obiettivo di fotografarne lo stato di avanzamento con cadenza semestrale (al 30 giugno e al 31 dicembre di ogni anno).

L'elaborato è altresì il frutto di attività di analisi ed approfondimento sulle Intese Programmatiche d'Area, realizzate dal Servizio Programmazione Negoziata della Direzione Programmazione.

Documento realizzato dalla Direzione Programmazione Regione Veneto


Dirigente Responsabile: Carlo Terrabujo

Servizio Programmazione Negoziata: Sandro Boato

P.O. Sviluppo locale: Nicoletta Gusella

P.O. Attuazione programmazione decentrata: Alberto Cruccu

Hanno collaborato: Federica Cupoli, Zorica Hinic, Marco Bassetto, Leonardo Cortiana



Sviluppo Locale



REGIONE DEL VENETO