



sviluppo locale



Programmazione decentrata

**Il cofinanziamento di interventi infrastrutturali
(l.r. 13/1999 - periodo 2004/2010)**

Elaborazione dati di Monitoraggio al 31 dicembre 2011 - Edizione Giugno 2012

Indice

<i>Introduzione</i>	5
<i>Le Intese Programmatiche d'Area nel territorio veneto</i>	7
<i>Alto Vicentino</i>	11
<i>Altopiano dei Sette Comuni</i>	17
<i>Area Berica</i>	23
<i>Bassa Padovana</i>	29
<i>Basso Veronese e Colognese</i>	35
<i>Camposampierese</i>	41
<i>Castellana</i>	45
<i>Chioggia Cavarzere Cona</i>	49
<i>Dolomiti Venete</i>	55
<i>Medio Brenta</i>	71
<i>Miranese</i>	75
<i>Montagna Veronese</i>	79
<i>Montello Piave Sile</i>	87
<i>Opitergino Mottense</i>	91
<i>Ovest Vicentino</i>	95
<i>Pedemontana del Brenta</i>	101
<i>Pedemontana del Grappa e dell'Asolano</i>	105
<i>Prealpi Bellunesi</i>	111
<i>Risorgive</i>	117
<i>Riviera del Brenta</i>	121
<i>Saccisica</i>	125
<i>Sistema Polesine</i>	129
<i>Terre Alte della Marca Trevigiana</i>	139
<i>Venezia Orientale</i>	145
<i>Le tipologie di intervento finanziate - dati e grafici</i>	149
<i>L'avanzamento dei lavori - dati e grafici</i>	153
<i>Conclusione</i>	159

Introduzione

In questa pubblicazione vengono rappresentati gli interventi infrastrutturali proposti dai tavoli di concertazione locale, finanziati con le risorse destinate dalla Regione Veneto alla LR 13/1999 “Interventi regionali per i Patti territoriali” nel periodo dal 2004 al 2010, che costituiscono, pertanto, l’applicazione concreta della programmazione decentrata, metodo che la Regione ha scelto per rapportarsi con il territorio nell’ambito dello sviluppo locale.

L’Intesa Programmatica d’Area

L’ Intesa Programmatica d’Area (IPA) è uno strumento di programmazione decentrata introdotto dalla L.R. 35/2001 “Nuove norme sulla Programmazione”, frutto dell’esperienza maturata con i Patti Territoriali, che rappresenta momenti di concertazione tra soggetti pubblici e parti economiche e sociali, con funzioni di analisi e di proposta delle azioni di sviluppo prioritarie per l’area.

Per mezzo delle Intese Programmatiche d’Area, in sostanza, la Regione offre la possibilità agli Enti pubblici locali e alle parti economiche e sociali di partecipare alla programmazione regionale, attraverso accordi e proposte finalizzate allo sviluppo economico e sociale di aree territoriali sub-regionali.

Con DGR 2796/2006 sono stati stabiliti i principi per la formazione e la gestione dell’ IPA.

La LR n. 13/1999 per le Intese Programmatiche d’Area

La Regione Veneto, sulla base delle modifiche apportate dalla legge finanziaria regionale del 2003 alla LR 13/99, ha favorito la trasformazione dei Patti Territoriali presenti nel territorio in Intese Programmatiche d’Area, mediante il sostegno alla formazione di piani o programmi di azioni settoriali o pluri-settoriali di sviluppo locale.

Inoltre, con la legge finanziaria regionale del 2004, che ha ulteriormente modificato la L.R. 13/1999, si è previsto di includere, tra le tipologie di intervento finanziabili, gli interventi infrastrutturali presentati dai Tavoli di Concertazione delle Intese Programmatiche d’Area.

Alla luce di ciò, nel periodo dal 2004 al 2010 con il metodo della programmazione decentrata sono stati complessivamente assegnati contributi regionali per circa 82 milioni di euro per la realizzazione di 87 interventi infrastrutturali, dichiarati strategici dai soggetti responsabili delle Intese Programmatiche d’Area a seguito di decisioni assunte nei rispettivi Tavoli di Concertazione locale.

Si tratta di opere pubbliche inerenti i principali settori dello sviluppo locale, sviluppo turistico, beni culturali, valorizzazione delle risorse paesaggistiche. I progetti sono stati istruiti dalla Direzione Programmazione con il supporto di pareri tecnici delle competenti Direzioni di settore e della valutazione complessiva del Nucleo regionale di valutazione e verifica degli investimenti pubblici (NUVV), nel rispetto dei contenuti previsti dai bandi annuali.

Questi sono i provvedimenti con i quali la Giunta Regionale ha deliberato i relativi finanziamenti:

DGR n. 4410 del 29.12.2004, contributi per € 10.000.000,00;

DGR n. 4197 del 30.12.2005, contributi per € 5.000.000,00;

DGR n. 3898 del 12.12.2006, contributi per € 5.828.374,96;

DGR n. 3671 del 20.11.2007, contributi per € 10.128.838,24;

DGR n. 4081 del 30.12.2008, contributi per € 21.920.000,00;

DGR n. 3955 del 22.12.2009, contributi per € 18.000.000,00;

DGR n. 3535 del 30.12.2010, contributi per € 11.292.450,00.

***Le INTESE PROGRAMMATICHE D'AREA,
gli interventi finanziati
e il loro stato di avanzamento***

Riconoscimento delle Intese Programmatiche d'Area - DGR n. 1034 del 05/6/2012

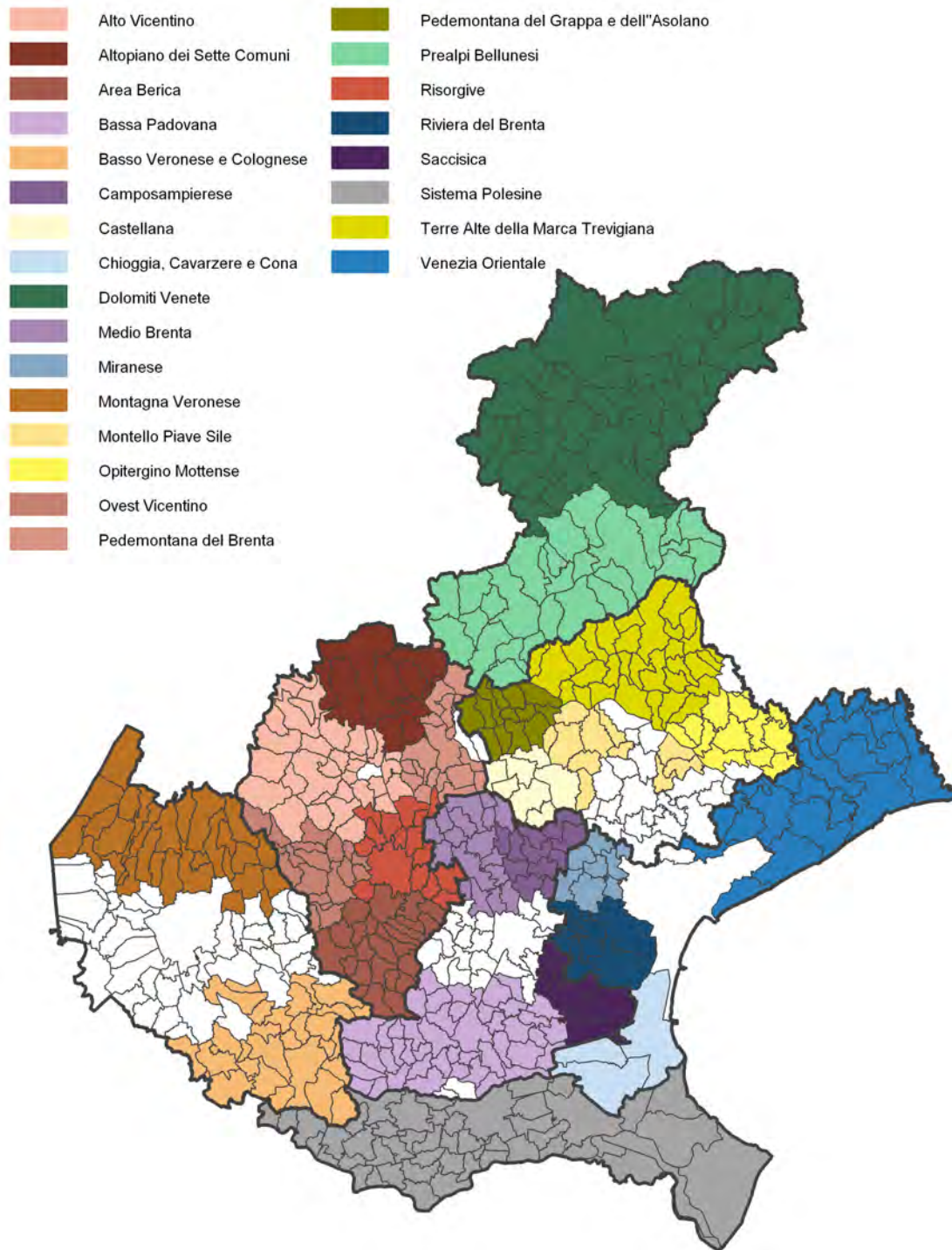
Allo stato attuale, in base alla DGR n. 1034/2012, le Intese Programmatiche d'Area riconosciute dalla Regione Veneto sono 24:

- Alto Vicentino
- Altopiano dei Sette Comuni
- Area Berica
- Bassa Padovana
- Basso Veronese e Colognese
- Camposampierese
- Castellana
- Chioggia Cavarzere Cona
- Dolomiti Venete
- Medio Brenta
- Miranese
- Montagna Veronese
- Montello Piave Sile
- Opitergino Mottense
- Ovest Vicentino
- Pedemontana del Brenta
- Pedemontana del Grappa e dell'Asolano
- Prealpi Bellunesi
- Risorgive
- Riviera del Brenta
- Saccisica
- Sistema Polesine
- Terre Alte Marca Trevigiana
- Venezia Orientale

INTESE PROGRAMMATICHE D'AREA

NEL TERRITORIO REGIONALE

(DGR n. 1034 del 05/6/2012)



Intesa Programmatica d'Area
ALTO VICENTINO



COMUNI:

ARSIERO
 BREGANZE
 CALTRANO
 CALVENE
 CARRE'
 CHIUPPANO
 COGOLLO DEL CENGIO
 FARA VICENTINO
 ISOLA VICENTINA
 LAGHI
 LASTEBASSE
 LUGO DI VICENZA
 MALO
 MARANO VICENTINO
 MONTE DI MALO
 MONTECCHIO PRECALCINO

PEDEMONTE
 PIOVENE ROCCHETTE
 POSINA
 RECOARO TERME
 SALCEDO
 SARCEDO
 SAN VITO DI LEGUZZANO
 SANTORSO
 SCHIO
 THIENE
 TONEZZA DEL CIMONE
 TORREBELVICINO
 VALDAGNO
 VALDASTICO
 VALLI DEL PASUBIO
 VELO D'ASTICO
 ZANE'

ALTRI ENTI:

PROVINCIA DI VICENZA
 C.M. AGNO-CHIAMPO
 C.M. LEONGRA-TIMONCHIO
 C.M. ASTICO-POSINA
 ASS.NE INDUSTRIALI PROV. VI
 ASS.NE ARTIGIANI PROV. VI
 API PROV. VI
 CNA PROV. VI
 CONFCOMMERCIO PROV. VI
 CONFESERCENTI PROV. VI
 COLDIRETTI
 CONFPROFESSIONI
 CGIL—CISL—UIL
 FONDAZIONE PALAZZO FESTARI

INTESA PROGRAMMATICA D'AREA ALTO VICENTINO

Superficie: 665 kmq - Popolazione: 218.530 abitanti (dati Istat 2010)

Comuni appartenenti (33): Arsiero, Breganze, Caltrano, Calvene, Carre', Chiuppano, Cogollo del Cengio, Fara Vicentino, Isola Vicentina, Laghi, Lastebasse, Lugo di Vicenza, Malo, Marano Vicentino, Monte di Malo, Montecchio Precalcino, Pedemonte, Piovene Rocchette, Posina, Recoaro Terme, San Vito di Leguzzano, Salcedo, Sarcedo, Santorso, Schio, Thiene, Tonezza del Cimone, Torrebelvicino, Valdagno, Valdastico, Valli del Pasubio, Velo d'Astico, Zane'.

Soggetto responsabile: Comune di Schio

Via Pasini, 33 - 36015 Schio (VI)

www.comune.schio.vi.it

tel. 0445/691204- fax 0445/530615

Contributi regionali assegnati

Nell'Area dell'Alto Vicentino, con il metodo della programmazione decentrata, sono stati cofinanziati dalla Regione Veneto 5 interventi, per un contributo complessivo di 4.389.300 euro, come da tabella sotto riportata.

DGR	Soggetto attuatore (beneficiario)	opera finanziata	costo opera	contr. regione	avanzamento lavori
4081/08	Comune di Schio	Recupero dell'edificio di archeologia industriale "Shed" per il potenziamento delle attività del Centro per il trasferimento tecnologico Demotech	2.045.520	1.091.000	30-6-11: in fase di esecuzione 31-12-11: in fase di esecuzione lavori 2° stralcio
4081/08	Comune di Thiene	Restauro e rifunzionalizzazione del complesso denominato Villa Fabris - sede Centro Europeo per i Mestieri della Conservazione del Patrimonio Culturale	1.758.480	1.335.000	30-6-2011: in attesa di stipula 31-12-11: in fase di esecuzione
3955/09	Comune di Tonezza del Cimone	Completamento struttura copertira polivalente al fine della pratica del pattinaggio su ghiaccio	720.000	638.300	30-6-2011: in fase progettuale 31-12-11: in fase di esecuzione
3955/09	Comune di Valli del Pasubio	Azione pilota "Soggiornare nelle antiche valli dei conti e dei signori"	-	A) 500.000 B) 75.000	31-12-2011: A) in esecuzione B) in esecuzione
3535/10	Comune di Valli del Pasubio	Riorganizzazione e riqualificazione del percorso storico-ambientale di avvicinamento e collegamento delle Piccole Dolomiti tra Recoaro terme, Valli del Pasubio e Posina. Valorizzazione del patrimonio storico, paesaggistico, culturale, turistico ed escursionistico delle aree montane di Recoaro terme, Valli del Pasubio e Posina	1.000.000	750.000	31-12-11: in fase progettuale
totale			5.524.000	4.389.300	

Recupero di edifici
(finanziati 2 interventi per € 2.426.00)

Nel 2008 al Comune di **Schio** è stato finanziato il "*Recupero dell'edificio di archeologia industriale "Shed" per il potenziamento delle attività del Centro per il trasferimento tecnologico Demotech*" con un contributo di € 1.091.000 su un costo complessivo dell'intervento di € 2.045.520. L'intervento prevede il risanamento conservativo dell'edificio a Shed, già interessato da lavori di restauro, ora oggetto di lavori di manutenzione degli spazi coperti, Shed e lucernari, strutture metalliche, rifacimento infissi, impianti elettrici e riscaldamento. E' compresa anche la sistemazione di un fabbricato adiacente da acquisire.



Acquistata la palazzina uffici su cui effettuare le opere. Suddivisione in due stralci: lavori 1° stralcio avviati il 24.05.2010 e ultimati il 21.10.2010; per il 2° stralcio terminata l'aggiudicazione il 10.06.2011, iniziati i lavori il 30.06.2011, prevista conclusione il 19.01.2012. La spesa realizzata sul totale complessivo è pari al 54%.

Nel 2008 al Comune di **Thiene** è stato finanziato il "*Restauro e rifunzionalizzazione del complesso denominato Villa Fabris - sede Centro Europeo per i Mestieri della Conservazione del Patrimonio Culturale*" con un contributo di € 1.335.000 su un costo complessivo dell'intervento di € 1.758.480.

Il progetto è uno stralcio funzionale a completamento della ristrutturazione di Villa Fabris, per dare seguito a un intervento di recupero già parzialmente effettuato sulle facciate esterne e sulle barchesse con l'obiettivo della restituzione alla piena funzionalità del complesso.



Il Comune di Thiene ha dato in concessione all'Associazione Artigiani di Vicenza il corpo centrale dell'edificio (piano terra - 1° piano - 2° piano) già restaurato e agibile. Alla Fondazione Villa Fabris, invece, le due ali laterali attualmente allo stato grezzo e un fabbricato rurale. Queste ultime porzioni sono oggetto del finanziamento regionale. Firmata convenzione tra Associazione Artigiani di Vicenza e Fondazione Villa Fabris per lo svolgimento dei lavori in economia. Appalto a cura del Comune di Thiene, per l'altra parte. La diversa tipologia delle lavorazioni è causa di ritardi e ha determinato, previo accordo tra Comune e Direzione Regionale Industria e Artigianato, la suddivisione dei lavori in due stralci: il primo riguarda la parte edile e gli impianti, il secondo le superfici decorate. Sono stati aggiudicati i lavori relativi alle opere edili ed impianti il 04.4.2011. Rimangono da appaltare quelli relativi al restauro delle superfici decorate e i soffitti lignei, per i quali è stato redatto uno specifico progetto esecutivo, già approvato. Lavori in esecuzione dal 15.07.2011. Fine prevista entro 01.04.2013 (dilazione fine lavori di 27 mesi). La spesa realizzata sul totale complessivo è pari al 10%.

Impianti sportivi

(finanziato 1 intervento per € 638.300)

Nel 2009 al Comune di **Tonezza del Cimone** è stato finanziato il "*Completamento della struttura copertura polivalente al fine della pratica del pattinaggio su ghiaccio*" con un contributo di € 638.300 su un costo complessivo dell'intervento di € 720.000.

Il progetto prevede il completamento della copertura di circa mq 740 che consentirà di ottenere complessivamente mq 2.140, idonei alla realizzazione di una pista di ghiaccio di tipo mobile con caratteristiche turistiche e sportive (velocità, pista da ballo e curling).



Concesso nulla osta dalla Regione per la progettazione esecutiva. Richiesta proroga per l'avvio dell'aggiudicazione dei lavori dal 22.12.2011 al 29.02.2012, prevista fine aggiudicazione entro il 30.06.2012; l'esecuzione è prevista dal 15.09.2012 al 31.12.2013. La spesa realizzata sul totale del costo complessivo è pari al 3%.

Azione pilota per la ricettività extra-alberghiera

(finanziamento complessivo € 575.000)

Nel 2009 al Comune di **Valli del Pasubio** è stato affidato un Fondo di dotazione di € 500.000 per finanziare *iniziative private per l'avvio/ammodernamento di attività di affittacamere e bed & breakfast* - **Azione A**. Inoltre è stata assegnata un'ulteriore somma di € 75.000 per realizzare interventi infrastrutturali connessi o funzionali all'azione sulla ricettività — **Azione B** (totale € 575.000).

Situazione al 31 dicembre 2011:

Azione A: Sette beneficiari su dieci, tra quelli ammessi, hanno iniziato i lavori; risulta una spesa sostenuta per l'importo complessivo di euro 151.456,41. La data di fine lavori è prevista entro novembre 2012.

Azione B: Previsto l'inizio lavori entro novembre 2011 e la fine entro ottobre 2012. Non ci sono informazioni però che confermano l'inizio effettivo.

A favore del Comune è stata liquidata una prima rata del contributo regionale, per un importo di euro 100.000, come previsto da Disciplinare sottoscritto da Regione e Comune (ai sensi della DGR n. 760 del 2010).

Valorizzazione turistico-ambientale

(finanziato 1 intervento per € 750.000)

Nel 2010 al Comune di **Valli del Pasubio** è stata finanziata la "*Riorganizzazione e riqualificazione del percorso storico-ambientale di avvicinamento e collegamento delle Piccole Dolomiti tra Recoaro terme, Valli del Pasubio e Posina. Valorizzazione del patrimonio storico, paesaggistico, culturale, turistico ed escursionistico delle aree montane di Recoaro terme, Valli del Pasubio e Posina*", con un contributo di € 750.000 su un costo complessivo dell'intervento di € 1.000.000. L'intervento prevede la riqualificazione dell'area attraverso la pulizia di sentieri e mulattiere esistenti, taglio di alberi, costruzione di muretti, pulizia di trincee e manufatti storici, 3 punti informativi a servizio del turista, aree di sosta per pedoni/auto/camper. Sostanzialmente si interviene su 40 km di percorsi e si realizzeranno 50 posti auto. L'opera sviluppa la vocazione del territorio offrendo aree e percorsi adatti all'attività turistico-ricreativa per un vasto pubblico durante tutto l'arco dell'anno. L'allestimento di alcuni punti provvisti di arredo urbano e tabelle informative garantisce la percezione di un insieme organico degli interventi.



L'intervento è in fase di progettazione, non è ancora stato sottoscritto il disciplinare che regola le modalità attuative. Previsioni di aggiudicazione entro il 30.10.2012, di conclusione lavori entro 30.06.2013.

Intesa Programmatica d'Area
ALTOPIANO DEI SETTE COMUNI



COMUNI:

ASIAGO
CONCO
ENEGO
FOZA
GALLIO
LUSIANA
ROANA
ROTZO
VALSTAGNA

ALTRI ENTI:

C.M. DEI SETTE COMUNI
PROVINCIA DI VICENZA
C.C.I.A.A. VICENZA
ASS.NE ARTIGIANI VICENZA
ASS.NE PROV. COMM. TURISMO SERVIZI
FEDERAZ. PROV. COLTIVATORI DIRETTI VI
AZIENDA DI PROMOZIONE TURISTICA
COMITATO REGIONALE ARTIGIANCASSA
CONSORZIO TURISTICO ASIAGO SETTE COMUNI
C.N.A. VICENZA
CONSORZIO ROTZO - SAN PIETRO - PEDESCALA
CGIL CISL UIL VICENZA

INTESA PROGRAMMATICA D'AREA ALTOPIANO DEI SETTE COMUNI

Superficie: 491 kmq - Popolazione: 23.403 abitanti (dati Istat 2010)

Comuni appartenenti (9): Asiago, Conco, Enego, Foza, Gallio, Lusiana, Roana, Rotzo, Valstagna

Soggetto responsabile: Comunità Montana "Spettabile Reggenza dei Sette Comuni"

Piazza Stazione, 1 - 36012 Asiago (VI)

www.reggenza7comuni.it

tel. 0424/63700- fax 0424/64567

Contributi regionali assegnati

Nell'Area dell'Altopiano dei Sette Comuni, con il metodo della programmazione decentrata, sono stati cofinanziati dalla Regione Veneto 6 interventi, per un contributo complessivo di 4.783.821 euro, come da tabella sotto riportata.

DGR	Soggetto attuatore (beneficiario)	opera finanziata	costo opera	contr. regione	avanzamento lavori
4410/04	Comune di Foza	Restauro e riqualificazione dell'ex sede municipale con destinazione d'uso a museo	1.050.479	887.200	concluso
4197/05	Comune di Asiago	Adeguamento funzionale ed impiantistico dello stadio del ghiaccio	950.000	617.500	concluso
3898/06	Comune di Gallio	Sistemazione e messa in sicurezza della strada turistica "Gallio - Melette - Monte Ortigara"	892.371	633.371	concluso
4081/08	Comune di Lusiana	Centro servizi sportivi denominato Fontanella Bike Resort	1.134.000	897.000	30-6-11: in corso di aggiudicazione 31-12-11: in fase di esecuzione
4081/08	Comune di Rotzo	Elettrificazione dei comprensori turistici di Campolongo in Comune di Rotzo e di Monte Verena in Comune di Roana	1.480.000	998.750	30-6-11: in fase progettuale 31-12-11: in fase di esecuzione
3535/10	Comune di Valstagna	Itinerari geologici tra l'Altopiano e il fiume – Valorizzazione turistica, ambientale e paesaggistica dei geositi nel territorio tra l'Altopiano dei Sette Comuni e la Valbrenta	960.300	750.000	31-12-11: in fase progettuale
totale			6.467.150	4.783.821	

Valorizzazione turistico-ambientale
(finanziati 3 interventi per € 2.382.121)

Nel 2006 al Comune di **Gallio** è stata finanziata la "*Sistemazione e messa in sicurezza della strada turistica "Gallio-Melette-Monte Ortigara"*" con un contributo di € 633.371 su un costo complessivo di € 892.371. Si tratta dell'unica vera strada di accesso alla zona più a nord dell'Altopiano dei Sette Comuni. L'opera interessa direttamente diversi altri comuni dell'altopiano, le cui proprietà (malghe, boschi e pascoli) possono essere raggiunte solo mediante tale arteria.



Conclusi i lavori in data 13.11.2009. La spesa realizzata sul totale del costo complessivo è pari al 100%

Nel 2008 al Comune di **Rotzo** è stata finanziata l'"*Elettificazione dei comprensori turistici di Campolongo in Comune di Rotzo e di Monte Verena in Comune di Roana*", con un contributo di € 998.750 su un costo complessivo di € 1.480.000.

Il progetto prevede l'elettificazione delle strutture turistiche estive ed invernali di Rotzo (Campolongo) e di Roana (Monte Verena) con l'obiettivo di dotare le strutture interessate di un sistema di alimentazione caratterizzato da continuità garantendo un miglioramento del servizio offerto all'utenza.



Sottoscritto il disciplinare e decretata, a seguito di una ricognizione della spesa, la riduzione del costo complessivo a € 1.165.000 ed il contributo regionale a € 943.000.

Con DGR 361 del 29.03.2011 è stata concessa proroga al 30.06.2011 per l'avvio delle procedure di aggiudicazione lavori. Aggiudicazione avvenuta il 30.05.2011. Sono iniziati i lavori (prevista conclusione con dilazione di 18 mesi). La Giunta Comunale ha approvato perizia suppletiva e variante del progetto. La spesa realizzata sul totale del costo complessivo è pari al 32%.

Nel 2010 al Comune di **Valstagna** è stato finanziato il progetto "*Itinerari geologici tra l'Altopiano e il fiume - Valorizzazione turistica, ambientale e paesaggistica dei geositi nel territorio tra l'Altopiano dei Sette Comuni e la Valbrenta*", con un contributo di € 750.000 su un costo complessivo di € 960.300. Il progetto riguarda la valorizzazione degli itinerari esistenti sul territorio comunale di Valstagna mediante interventi puntuali di riqualificazione turistico - ambientale di alcuni nodi chiave, al fine di favorire lo sviluppo integrato del sistema di offerta turistica locale. Sono previsti interventi su 4 geositi: 1) grotte di Oliero, sistemazione parcheggio e ristrutturazione punto ristoro e informazioni all'ingresso del parco; 2) Valstagna, riqualificazione edificio storico e valorizzazione Calieroni; 3) sorgente Subiolo, valorizzazione area di accesso, riqualificazione turistico-ambientale di Ponte Subiolo; 4) Cala' del Sasso, sistemazione turistico - ambientale delle aree, infrastrutturazione leggera per favorire intermodalità turistica e residenziale.



Avviata la progettazione definitiva/esecutiva. Approvazione prevista entro il 15 aprile 2012. Non è ancora stato sottoscritto il disciplinare che regola le modalità attuative. La Direzione Turismo ha acconsentito alla suddivisione dell'esecuzione dei lavori. La spesa realizzata sul costo complessivo è pari al 3%.

Impianti sportivi

(finanziato 1 intervento per € 617.500)

Nel 2005 al Comune di **Asiago** è stato finanziato l'"*Adeguamento funzionale ed impiantistico dello Stadio del Ghiaccio*" con un contributo di € 617.500 su un costo complessivo di € 950.000. L'intervento intende rendere la struttura polivalente idonea a scopi diversi dalla pratica sportiva ampliando i servizi offerti al turismo dell'Altopiano. I lavori prevedono: modifica dell'impianto di ventilazione e deumidificazione, risanamento acustico, dotazione di un palco e completamento locali bar.



Intervento concluso in data 23.04.2010.

Recupero di edifici
(finanziati 2 interventi per € 1.784.200)

Nel 2004 al Comune di **Foza** è stato finanziato il "*Restauro e riqualificazione dell'ex sede Municipale con destinazione d'uso a Museo*" con un contributo di € 887.200 su un costo complessivo di € 1.050.479.

L'intervento riguarda la ristrutturazione del fabbricato esistente creando spazi alla destinazione d'uso per il servizio pubblico culturale e conversione a museo recuperando le parti architettoniche originali di maggiore importanza.



Intervento concluso in data 30.10.2009.

Nel 2008 al Comune di **Lusiana** è stato finanziato il "*Centro servizi sportivi denominato Fontanella Bike Resort*" con un contributo di € 897.000 su un costo complessivo dell'intervento di € 1.134.000.

L'intervento prevede il completamento del centro servizi sportivi "Fontanella Bike Resort" per il supporto alle attività di sci-fondo, cicloturismo e trekking. Realizzazione, inoltre, di una struttura a magazzino-deposito, piccola officina, punto informativo e di spazi a parcheggio e sosta.



Rilasciato parere positivo regionale su nuova progettazione esecutiva con nuova localizzazione intervento. Avviata la procedura di aggiudicazione in data 27.04.2011, conclusasi il 14.09.2011; avvio esecuzione lavori previsto per il 23.01.2012 e conclusione per il 30.10.2012. La spesa realizzata sul costo complessivo è pari al 8%.

Intesa Programmatica d'Area
AREA BERICA



COMUNI:

AGUGLIARO
ALBETTONE
ALONTE
ARCUGNANO
ASIGLIANO VENETO
BARBARANO VICENTINO
BRENDOLA
CAMPIGLIA DEI BERICI
CASTEGNERO
GRANCONA
LONGARE
LONIGO
MONTEGALDA
MONTEGALDELLA
MOSSANO
NANTO
NOVENTA VICENTINA
ORGIANO
POIANA MAGGIORE
SAN GERMANO DEI BERICI
SAREGO
SOSSANO
VILLAGA
ZOVENCEDO

ALTRI ENTI:

PROVINCIA DI VICENZA
APT DI VICENZA
API DI VICENZA
ASS.NE ARTIGIANI DELLA PROV. VICENZA
ASS.NE INDUSTRIALI DELLA PROV. VICENZA
CNA DI VICENZA
COLDIRETTI DI VICENZA
UNIONE AGRICOLTORI DI VICENZA
CGIL—CISL—UIL

INTESA PROGRAMMATICA DELL'AREA BERICA

Superficie: 473 kmq - Popolazione: 95.468 abitanti (dati Istat 2010)

Comuni appartenenti (24): Agugliaro, Albettono, Alonte, Arcugnano, Asigliano Veneto, Barbarano Vicentino, Brendola, Campiglia dei Berici, Castegnero, Grancona, Longare, Lonigo, Montegalda, Montegaldella, Mossano, Nanto, Noventa Vicentina, Orgiano, Poiana Maggiore, San Germano dei Berici, Sarego, Sossano, Villaga, Zovencedo

Soggetto responsabile: Comune di Noventa Vicentina

Piazza IV novembre, 1 - 36025 Noventa Vicentina (VI)

www.noventa-vicentina.vi.it

www.pattoareaberica.it

tel. 0444/788511 – fax 0444/760156

Contributi regionali assegnati

Nell'Area Berica, con il metodo della programmazione decentrata, sono stati cofinanziati dalla Regione Veneto 3 interventi, per un contributo complessivo di 2.100.000 euro, come da tabella sotto riportata.

DGR	Soggetto attuatore (beneficiario)	opera finanziata	costo opera	contr. regione	avanzamento lavori
3671/07	Comune di Villaga	Realizzazione di infrastrutture pubbliche nel settore dello sviluppo turistico e valorizzazione delle risorse paesaggistiche dell'altipiano del Pozzolo	840.000	620.000	31-12-11: in fase di esecuzione
3671/07	Comune di Arcugnano	Pista ciclabile pedonale dal Lago di Fimon al Tormeno	980.000	730.000	31-12-11: in fase di esecuzione lavori 2° stralcio
3535/10	Comune di Alonte	Progetto per la realizzazione di un percorso intercomunale naturalistico, ambientale e storico-culturale – 1° stralcio	1.122.000	750.000	31-12-11: in fase progettuale
totale			2.942.000	2.100.000	

Valorizzazione turistico ambientale
(finanziati 2 interventi per € 1.370.000)

Nel 2007 al Comune di **Villaga** è stata finanziata la "Realizzazione di infrastrutture pubbliche nel settore dello sviluppo turistico e valorizzazione delle risorse paesaggistiche dell'altipiano di Pozzolo" con un contributo di € 620.000 su un costo complessivo di € 840.000.

Si prevede il recupero paesaggistico di un'area al centro dei Colli Berici: restauro di un vecchio fabbricato scolastico dismesso per adibirlo a centro di promozione delle attività turistiche, sistemazione di percorsi naturalistici, posizionamento di cartellonistica dei sentieri e realizzazione di aree di soste e parcheggi.



A seguito di una rivisitazione della progettazione per volontà della nuova Amministrazione Comunale, è stato incrementato il costo complessivo a € 883.000 con conferma del contributo inizialmente concesso. Prevista una variante in corso d'opera, che si compone di diversi micro interventi di sistemazione di aree e percorsi; trattasi di parte marginale (di costo pari ad € 20.000) rispetto all'importo complessivo dell'intervento.

Conclusa la fase di aggiudicazione lavori il 04.11.2010. In fase di esecuzione, con prevista conclusione il 31.08.2012 (dilazione di 28 mesi). Avanzamento della spesa realizzata sul costo complessivo pari al 47%.

Nel 2010 al Comune di **Alonte** è stato finanziato l'intervento "Progetto per la realizzazione di un percorso intercomunale naturalistico, ambientale e storico-culturale, 1° stralcio, con un contributo di € 750.000 su un costo complessivo di € 1.122.000.

Si prevede il recupero di antichi percorsi ai fini di una loro valorizzazione in ambito naturalistico - ambientale. Primo stralcio funzionale di un progetto più generale di realizzazione di un percorso ciclopedonale che collega le due direttrici ciclabili nord-sud che corrono ad est e ad ovest dei Colli Berici.



E' in corso la progettazione definitiva/esecutiva, iniziata il 22.12.2011, che dovrebbe chiudersi con l'approvazione il 30.10.2012. L'avvio dell'aggiudicazione è previsto per il 30.12.2012, la fine per il 30.05.2013. L'esecuzione dei lavori dovrebbe avviarsi il 30.06.2013 e chiudersi il 30.09.2014.

Itinerari ciclabili
(finanziato 1 intervento per € 730.000)

Nel 2007 al Comune di **Arcugnano** è stata finanziata la "*Pista ciclabile-pedonale dal Lago di Fimon al Tormeno*" con un contributo di € 730.000 su un costo complessivo di € 1.105.000. L'intervento riguarda un tratto della lunghezza di circa km. 2,8 che si snoda dall'area naturalistica del Lago di Fimon alle vicinanze del semaforo di Tormeno. Rappresenta un itinerario turistico di collegamento tra la rete del Comune di Vicenza (connessa con la pista ciclabile della Riviera Berica) ed il Lago di Fimon.



Intervento suddiviso in 3 stralci:

1° stralcio: aggiudicato il 03.06.2009, conclusi lavori il 30.11.2009;

2° stralcio: aggiudicato il 01.09.2011, prevista la conclusione dei lavori il 01.06.2012 ;

3° stralcio: aggiudicato il 13.10.2010, conclusi i lavori il 01.12.2011.

A dicembre 2011 risultano pertanto conclusi i lavori del 1° e 3° stralcio, in esecuzione quelli del 2°. L'avanzamento della spesa realizzata sul costo complessivo è pari al 35%.

Intesa Programmatica d'Area
BASSA PADOVANA



COMUNI:

AGNA
 ANGUILLARA VENETA
 ARQUA' PETRARCA
 ARRE
 BAGNOLI DI SOPRA
 BAONE
 BATTAGLIA TERME
 BOARA PISANI
 BOVOLENTA
 CANDIANA
 CARCERI
 CARTURA
 CASALE DI SCODOSIA
 CASTELBALDO
 CINTO EUGANEO
 CONSELVE
 DUE CARRARE
 ESTE
 GALZIGNANO TERME
 GRANZE
 LOZZO ATESTINO
 MASERA' DI PADOVA
 MASI

MEGLIADINO SAN FIDENZIO
 MEGLIADINO SAN VITALE
 MERLARA
 MONSELICE
 MONTAGNANA
 OSPEDALETTO EUGANEO
 PERNUMIA
 PIACENZA D'ADIGE
 PONSO
 POZZONOVO
 SALETTO
 SAN PIETRO VIMINARIO
 SANTA MARGHERITA D'ADIGE
 SANT'ELENA
 SANT'URBANO
 SOLESINO
 STANGHELLA
 TERRASSA PADOVANA
 TRIBANO
 URBANA
 VIGHIZZOLO D'ESTE
 VILLA ESTENSE
 VO

ALTRI ENTI:

COSECON S.P.A.
 CGIL—CISL—UIL
 ASCOM
 CIA
 CONFINDUSTRIA
 APAC
 ASCOM
 C.C.I.A.A.
 CNA
 ZAICO SRL
 UGL
 PARCO PRODUTTIVO DEL FIUMICELLO SPA
 COLDIRETTI PADOVA
 CONFESERCENTI
 FEDERCLAAI VENETO
 FEDERTERZIARIO COORDINAMENTO PD
 UNINDUSTRIA PADOVA
 UNIONE PROVINCIALE ARTIGIANI
 CONFAGRICOLTURA PADOVA
 CONSORZIO Z.I.P.
 ENAIP VENETO
 ASS.NE CFP CNOS-FAP MANFREDINI
 ENTE FORMAZIONE ARTIGIANA
 CASSA DI RISPARMIO DI PD E RO
 BANCA DI CREDITO COOPERATIVO EUGANEA
 BANCA POPOLARE DI GARANZIA - CONFIDI
 EUROFIDI
 UNIONFIDI
 FONDAZIONE ACCADEMIA ARTIGIANATO DI ESTE

INTESA PROGRAMMATICA D'AREA BASSA PADOVANA

Superficie: 891 kmq - Popolazione: 194.917 abitanti (dati Istat 2010)

Comuni appartenenti (46): Agna, Anguillara Veneta, Arqua' Petrarca, Arre, Bagnoli di Sopra, Baone, Battaglia Terme, Boara Pisani, Bovolenta, Candiana, Carceri, Cartura, Casale di Scodosia, Castelbaldo, Cinto Euganeo, Conselve, Due Carrare, Este, Galzignano Terme, Granze, Lozzo Atestino, Maserà di Padova, Masi, Megliadino San Fidenzio, Megliadino San Vitale, Merlara, Monselice, Montagnana, Ospedaletto Euganeo, Pernumia, Piacenza d'Adige, Ponso, Pozzonovo, Saletto, San Pietro Viminario, Santa Margherita d'Adige, Sant'Elena, Sant'Urbano, Solesino, Stanghella, Terrassa Padovana, Tribano, Urbana, Vighizzolo d'Este, Villa Estense, Vo Euganeo.

Soggetto responsabile: Provincia di Padova

Piazza Antenore, 3 - 35100 - Padova

www.provincia.padova.it

tel. 049/8201111 - 049/8201631

fax 049/8201235 - 049/8201008

Contributi regionali assegnati

Nell'Area della bassa Padovana, con il metodo della programmazione decentrata, sono stati cofinanziati dalla Regione Veneto 5 interventi, per un contributo complessivo di 4.630.800 euro, come da tabella sotto riportata.

DGR	Soggetto attuatore (beneficiario)	opera finanziata	costo opera	contributo regione	avanzamento lavori
4410/04	Cosecon s.p.a.	Opere di urbanizzazione Area PIP Casale di Scodosia	1.000.000	664.400	concluso
3898/06	Comune di Pozzonovo	Lavori di ristrutturazione di Villa Centanini per trasformazione in museo della civiltà rurale-ostello- attività turistico ambientali	1.200.000	900.000	30-6-11: sospeso (in esecuzione) 31-12-11: in fase di esecuzione
4081/08	Comune di Piacenza d'Adige	Centro di Educazione Naturalistica e Ambientale per la valorizzazione paesaggistica nell'area della Golena dell'Adige denominata "Il Bosco"	2.500.000	1.483.000	30-6-11: in fase progettuale 31-12-11: sospeso (avviso di revoca)
3955/09	Comune di Monselice	Lavori di restauro conservativo, consolidamento statico, integrazione impianti tecnologici e restauro affreschi di Villa Pisani	1.301.700	833.400	31-12-11: fine fase progettuale
3535/10	Comune di Pernumia	Percorso itinerante storico-ambientale dai Colli Euganei al fiume Adige – Vie di terra e di acqua	1.500.000	750.000	31-12-11: in fase progettuale
totale			7.501.700	4.630.800	

Opere urbane (altri interventi)
(finanziato 1 intervento per € 664.400)

Nel 2004 alla **Cosecon S.p.a.** sono state finanziate le "*Opere di urbanizzazione Area PIP Casale di Scodosia*" con un contributo di € 664.400 su un costo complessivo di € 1.367.131.

Si tratta di opere per il consolidamento e l'implementazione di insediamenti produttivi (PMI) per favorire lo sviluppo di attività economiche e servizi reali in ambito locale con implicazioni positive per le aree residenziali.



Intervento concluso in data 31.03.2008

Recupero di edifici
(finanziati 2 interventi per € 1.733.400)

Nel 2006 al Comune di **Pozzonovo** sono stati finanziati i "*Lavori ristrutturazione Villa Centanini per trasformazione in museo della civiltà rurale - ostello - attività turistico ambientali*" con un contributo di € 900.000 su un costo complessivo di € 1.200.000. L'intervento è mirato alla valorizzazione di un edificio storico di notevole pregio architettonico per la realizzazione di un impianto turistico-museale con funzione di volano alle attività di fruizione del territorio rurale nel rispetto dei caratteri ambientali.



In fase di esecuzione dal 15.01.2009, sospensione dei lavori dal 30.12.2010 causa fallimento della ditta aggiudicataria. Il 22.12.2011 è stato firmato il contratto con la ditta 2° classificata per la prosecuzione dei lavori. Concessa dalla Direzione Beni Culturali proroga di 18 mesi dei termini previsti per la conclusione dei lavori e la rendicontazione finale (ora prevista per il 30.06.2013, con una dilazione complessiva di circa 4 anni rispetto alla previsione iniziale). La spesa realizzata sul totale complessivo è pari al 67%.

Nel 2009 al Comune di **Monselice** sono stati finanziati i "*Lavori di restauro conservativo, consolidamento statico, integrazione impianti tecnologici e restauro affreschi di Villa Pisani*" con un contributo di € 833.400 su un costo complessivo di € 1.301.700.

L'intervento è mirato al recupero architettonico e artistico dell'edificio e al restauro di bellissimi affreschi parietali al fine della destinazione a museo permanente per mostre itineranti nonché sede di rappresentanza per il Comune di Monselice nella quale svolgere: convegni conferenze, incontri culturali



Progettazione esecutiva finita. La Direzione regionale Beni Culturali concede una proroga dei termini previsti dal disciplinare: avvio procedura di aggiudicazione lavori entro il 20.03.2012, ultimazione lavori entro il 16.04.2014 (dilazione fine lavori di 46 mesi). La spesa realizzata sul totale complessivo è pari al 3%.

Valorizzazione turistico-ambientale
(finanziati 2 interventi per € 2.233.000)

Nel 2008 al Comune di **Piacenza d'Adige** è stato finanziato il "*Centro di Educazione Naturalistica e Ambientale per la valorizzazione paesaggistica nell'area della Golea dell'Adige denominata "il Bosco"*" con un contributo di € 1.483.000 su un costo complessivo di € 2.500.000.

Il progetto prevede il recupero, la ristrutturazione e l'ampliamento dell'edificio lato ovest della Golea "Il Bosco" per sala polivalente, area verde e parcheggio; la realizzazione di area verde nel centro comunale per il tempo libero e lo sport; infine la ristrutturazione di un edificio polifunzionale con funzione di centro cottura.



Nessun avanzamento rispetto alla sessione di monitoraggio di giugno. Concessa proroga per l'avvio della procedura di aggiudicazione dei lavori al 30.12.2011. Sollecitato il Comune in prossimità della scadenza della proroga, con avviso di revoca del contributo regionale.

Nel 2010 al Comune di **Pernumia** è stato finanziato il "*Percorso itinerante storico - ambientale dai Colli Euganei al fiume Adige - Vie di terra e di acqua*" con un contributo di € 750.000 su un costo complessivo di € 1.500.000.

Realizzazione di un percorso itinerante storico-ambientale che interessa il territorio dei comuni di Pernumia, San Pietro Viminario, Tribano, Bagnoli di Sopra, Pozzonovo e Anguillara Veneta (lunghezza complessiva km 42). Sono previsti due stralci. Verranno realizzate: segnaletica generale dell'itinerario e relativa ai singoli siti valorizzati; opere di sistemazione argini; sistemazione di sentieri esistenti, punti di sosta attrezzati con panchine e tavoli, passerelle in legno; totem pubblicitari di informazione.



Non è ancora stato sottoscritto il disciplinare che regola le modalità attuative. Non ci sono informazioni da parte del Comune.

Intesa Programmatica d'Area
BASSO VERONESE E COLOGNESE



COMUNI:

ALBAREDO D'ADIGE
 ANGIARI
 BEVILACQUA
 BONAVIGO
 BOSCHI SANT'ANNA
 CASALEONE
 CASTAGNARO
 CERA
 COLOGNA VENETA
 CONCAMARISE
 GAZZO VERONESE
 ISOLA RIZZA
 LEGNAGO
 MINERBE
 NOGARA

OPPEANO
 PALU'
 PRESSANA
 ROVERCHIARA
 ROVEREDO DI GUA'
 SALIZOLE
 SAN PIETRO DI MORUBIO
 SANGUINETTO
 SORGA'
 TERRAZZO
 VERONELLA
 VILLA BARTOLOMEA

ALTRI ENTI:

PROVINCIA DI VERONA
 CONSORZIO PER LO SVILUPPO DEL BASSO VERONESE
 A.P.T. N. 13
 ASS.NE INDUSTRIALI VERONA
 CONFARTIGIANATO VERONA
 CONF. NAZ. ART. E PMI ASS.NE PROV. VERONA
 APINDUSTRIA VERONA
 ASS.NE ARTIGIANI RIUNITI VERONA
 ASS.NE COMMERCianti PROV. VERONA
 CGIL—CISL—UIL
 C.I.S.A.L.

INTESA PROGRAMMATICA D'AREA BASSO VERONESE E COLOGNESE

Superficie: 792 kmq - Popolazione: 141.686 abitanti (dati Istat 2010)

Comuni appartenenti (27): Albaredo d'Adige, Angiari, Bevilacqua, Bonavigo, Boschi Sant'Anna, Casaleone, Castagnaro, Cerea, Cologna Veneta, Concamarise, Gazzo Veronese, Isola Rizza, Legnago, Minerbe, Nogara, Oppeano, Palu', Pressana, Roverchiara, Roveredo di Gua', Salizzole, San Pietro di Morubio, Sanguinetto, Sorga', Terrazzo, Veronella, Villa Bartolomea

Soggetto responsabile: Provincia di Verona

Via S. Maria Antica, 1 - 3712 Verona (sede operativa: Via delle Franceschine 10 – Verona)

www.provincia.vr.it

tel. 045/9288611 - 045/9288314

fax 045/9288731 - 045/9288320

Contributi regionali assegnati

Nell'Area del Basso Veronese e Colognese, con il metodo della programmazione decentrata, sono stati cofinanziati dalla Regione Veneto 4 interventi, per un contributo complessivo di 2.534.360 euro, come da tabella sotto riportata.

DGR	Soggetto attuatore (beneficiario)	opera finanziata	costo opera	contr. regione	avanzamento lavori
4410/04	Comune di Albaredo d'Adige	Recupero dell'ex casa del fascio quale centro socio-culturale del territorio	1.150.886	577.800	concluso
4197/05	Comune di Legnago	Realizzazione percorso ciclabile "dalle Alpi all'Adriatico" tratto VR sud	1.208.760	906.530	30-6-11: in fase di esecuzione 31-12-11: concluso in rendicontazione
3898/06	Comune di Cerea	Valorizzazione delle potenzialità turistiche e congressuali dell'area fieristica della ex perfosfati di Cerea	1.100.000	800.030	30-6-11: concluso, in rendicontazione 31-12-11: concluso
3535/10	Comune di Legnago	Il sole, il papavero e l'acqua. Realizzazione di attrezzature e percorsi per la fruizione del SIC fiume Adige tra Verona Est e Badia Polesine, nei Comuni di Angiari, Legnago, Terrazzo e Villabartolomea	335.000	250.000	31-12-11: in fase progettuale
totale			3.794.646	2.534.360	

Recupero di edifici

(finanziato 1 interventi per € 577.800)

Nel 2004 al Comune di **Albaredo d'Adige** è stato finanziato il "*Recupero dell'ex Casa del fascio quale Centro socio culturale del territorio*" con un contributo di € 577.800 su un costo complessivo di € 1.665.000. Si tratta del recupero dell'edificio già sede municipale e della ristrutturazione del retrostante ex cinema-teatro. Creazione, inoltre, di un parcheggio e di una serie di percorsi che introducono ai nuovi accessi secondari e sistemazione a verde attrezzato.



Intervento concluso in data 21.3.2008

Itinerari ciclabili

(finanziato 1 interventi per € 906.530)

Nel 2005 al Comune di **Legnago** è stata finanziata la "*Realizzazione percorso ciclabile "Dalle Alpi all'Adriatico" tratto VR Sud. (Comuni di: Roverchiara, Angiari, Legnago, Villa Bartolomea, Castagnaro)*" con un contributo di € 906.530 su un costo complessivo dell'intervento di € 1.208.780.

Il progetto prevede la realizzazione di un percorso per ciclisti e pedoni di circa 25 km lungo il fiume Adige, immerso nella natura e quindi ad elevato carattere naturalistico, collegato alla viabilità ordinaria e alle altre infrastrutture ciclabili e pedonali già esistenti. Si prevede anche la posa di elementi di arredo come panchine e cestini.



Conclusi i lavori il 20.6.2011. La relazione acclarante del 19.12.2011 chiude l'intervento con un costo inferiore (€ 1.195.568,46 anziché € 1.208.760,15), con proporzionale diminuzione del contributo regionale. Attualmente in fase di rendicontazione finale.

Valorizzazione turistico-ambientale

(finanziati 2 interventi per € 1.050.030)

Nel 2006 al Comune di **Cerea** è stata finanziata la "*Valorizzazione delle potenzialità turistiche e congressuali dell'area fieristica della ex polifosfati di Cerea*" con un contributo di € 800.030 su un costo complessivo di € 1.100.000,00

L'intervento prevede opere di urbanizzazione e di realizzazione di un'area attrezzata. Il progetto, attraverso infrastrutture di collegamento e servizio, valorizza le aree già completate o in fase di realizzazione che comprendono: centro fieristico Areaexpo, centro storico di Cerea, parco naturale delle Vallette, percorso delle Ville.



Intervento concluso in data 31.12.2009.

Nel 2010 al **Comune di Legnago** è stato finanziato l'intervento "*Il Sole, il papavero e l'acqua. Realizzazione di attrezzature e percorsi per la fruizione del SIC fiume Adige tra Verona Est e Badia Polesine, nei Comuni di Angiari, Legnago, Terrazzo e Villabartolomea*" con un contributo di € 250.000 su un costo complessivo di € 335.000.

L'opera prevede il posizionamento di pontili galleggianti con relative passerelle di collegamento, punti di sosta, aree e percorsi didattici, segnaletica stradale, cartelli informativi, arredi, illuminazione.



In fase progettuale; non ancora sottoscritto il disciplinare che regola le modalità attuative. Prevista fine della progettazione definitiva entro il 30.01.2012, fine esecutiva entro il 30.08.2012, aggiudicazione lavori entro il 31.12.2012, conclusione lavori entro 30.09.2013.

Intesa Programmatica d'Area
CAMPOSAMPIERESE



COMUNI:

BORGORICCO
 CAMPODARSEGO
 CAMPOSAMPIERO
 LOREGGIA
 MASSANZAGO
 PIOMBINO DESE
 SAN GIORGIO DELLE PERTICHE
 SANTA GIUSTINA IN COLLE
 TREBASELEGHE
 VILLA DEL CONTE
 VILLANOVA DI CAMPOSAMPIERO

ALTRI ENTI

PROVINCIA DI PADOVA
 UNIONE DEI COMUNI DEL CAMPOSAMPIERESE
 UNIONE DEI COMUNI DELL'ALTA PADOVANA
 UNINDUSTRIA
 CIA
 COLDIRETTI
 CNA
 UPA
 ASCOM
 CONFESERCENTI
 CGIL—CISL—UIL
 A.A.T.O. BRENTA
 SETA SPA
 CONSORZIO SINISTRA MEDIO BRENTA

INTESA PROGRAMMATICA D'AREA CAMPOSAMPIERESE

Superficie: 226 kmq - Popolazione: 98.603 abitanti (dati Istat 2010)

Comuni appartenenti (11): Borgoricco, Campodarsego, Camposampiero, Loreggia, Massanzago, Piombino Dese, San Giorgio delle Pertiche, Santa Giustina in Colle, Trebaseleghe, Villa del Conte, Villanova di Camposampiero

Soggetto responsabile: Unione Comuni del Camposampierese

Piazzetta Dante, 4 - 35012 Camposampiero (PD)

tel. 049/9315631 - fax 049/9315611

www.unionecamposampierese.it

Contributi regionali assegnati

Nell'Area del Camposampierese, con il metodo della programmazione decentrata, sono stati cofinanziati dalla Regione Veneto 2 interventi, per un contributo di 1.622.048 euro, come da tabella sotto riportata.

DGR	Soggetto attuatore (beneficiario)	opera finanziata	costo opera	contributo regione	avanzamento lavori
3671/07	Provincia di Padova	Recupero dell'ex ferrovia militare Treviso-Ostiglia per la realizzazione di un percorso ciclopedonale - lotto A	1.872.048	872.048	30-6-11: in corso di aggiudicazione 31-12-11: in fase di esecuzione lavori
3535/10	Federazione dei Comuni del Camposampierese	La via delle risorgive tra ambiente e cultura	1.425.000	750.000	31-12-11: in fase progettuale
totale			3.297.048	1.622.048	

Itinerari ciclabili

(finanziato 1 intervento per € 872.048)

Nel 2007 alla **Provincia di Padova** è stato finanziato il "*Recupero dell'ex ferrovia militare Treviso-Ostiglia per la realizzazione di un percorso ciclo-pedonale—lotto A*" con un contributo di € 872.048 su un costo complessivo di € 1.872.048.

Il progetto prevede la realizzazione di un percorso per bicicletta lungo il tratto dell'ex ferrovia Treviso-Ostiglia (Comuni di San Giorgio delle Pertiche, Santa Giustina in Colle, Camposampiero, Loreggia, Piombino Dese e Trebaseleghe) con funzione di asse portante per tutti gli altri percorsi ecoturistici circostanti.



Modificato il cronoprogramma originario per tempistiche espropri. Aggiudicazione lavori conclusa il 07.09.2011. Avviata l'esecuzione dei lavori, la cui fine è prevista entro il 30.06.2012; rendicontazione finale entro ottobre 2012. La spesa realizzata sul costo complessivo è pari al 4%.

Valorizzazione turistico-ambientale (finanziato 1 intervento per € 750.000)

Nel 2010 al Comune di **Trebaseleghe** è stato finanziato l'intervento "*La via delle risorgive tra ambiente e cultura*" con un contributo di € 750.000 su un costo complessivo di € 1.425.000.

Il progetto prevede la realizzazione di un sistema di percorsi e itinerari lungo il fiume Draganziolo e lungo il fiume Tergola il cui asse portante è l'itinerario lungo l'ex ferrovia militare Treviso-Ostiglia. L'itinerario crea delle porte di accesso alle aree di risorgiva del fiume Sile, del fiume Muson Vecchio e della palude di Onara, dalla quale prende origine il fiume Tergola, dando luogo ad un sistema di connessione fra le due aree umide a maggiore valenza naturalistica della fascia delle risorgive nella zona dell'alta padovana. L'intervento si compone di 3 parti: 1) Villa del Conte (spazi e percorsi attrezzati e relativo arredo, cartellonistica e piazzole di sosta presso palude Onara); 2) Piombino Dese (percorso pedonale di m 300 in centro storico, opere a verde e opere idrauliche su peschiere, valorizzazione manufatto storico Villa Cornaro); 3) Trebaseleghe (cartellonistica su percorso pedonale di km 9, piazzole di soste-scambio attrezzate, attracchi nel percorso fluviale lungo fiume Draganziolo). Il monitoraggio sull'attuazione dell'opera parte nella sessione di dicembre 2011.



Accolta richiesta di modifica del soggetto attuatore e disposta, con DGR n. 653 del 17.05.2011, riassegnazione del contributo regionale alla Federazione dei Comuni del Camposampierese, nuovo soggetto attuatore, in luogo del Comune di Trebaseleghe. Prevista fine progettazione esecutiva entro agosto 2012, avvio di aggiudicazione entro il 30.12.2012; esecuzione lavori dal 01.09.2013 al 30.06.2015. La spesa realizzata sul costo complessivo è pari a 8%⁴⁴

Intesa Programmatica d'Area
CASTELLANA



COMUNI:
ALTIVOLE
CASTELFRANCO VENETO
CASTELLO DI GODEGO
LORIA
RESANA
RIESE PIO X
VEDELAGO

ALTRI ENTI
ASS.NE ARCA—CNA
ASS.NE ARTIGIANATO TREVIGIANO
ASS.NE ASCOM
ASS.NE COLTIVATORI DELLA CASTELLANA
ASS.NE CONFARTIGIANATO A.A.M.T.
ASS.NE CONFESERCENTI
CONFEDERAZIONE ITALIANA AGRICOLTORI
FEDERAZIONE COLTIVATORI DIRETTI
UNINDUSTRIA DI TREVISO

INTESA PROGRAMMATICA D'AREA CASTELLANA

Superficie: 232 kmq - Popolazione: 93.800 abitanti (dati Istat 2010)

Comuni appartenenti (7): Altivole, Castelfranco Veneto, Castello di Godego, Loria, Resana, Riese Pio X, Vedelago

Soggetto responsabile: Comune di Castelfranco Veneto

Via Francesco Maria Preti, 36 - 31033 Castelfranco Veneto (TV)

www.comune.castelfrancoveneto.tv.it

tel. 0423/735596 - fax 0423/735597

Contributi regionali assegnati


Nell'Area della Castellana, con il metodo della programmazione decentrata, è stato cofinanziato dalla Regione Veneto 1 intervento, per un contributo di 1.077.500 euro, come da tabella sotto riportata.

DGR	Soggetto attuatore (beneficiario)	opera finanziata	costo opera	contributo regione	avanzamento lavori
3671/07	Comune di Castello di Godego	Realizzazione di un itinerario turistico lungo il fiume Muson denominato "Sui sentieri degli Ezzelini"	1.570.000	1.077.500	31-12-11: in fase di esecuzione
totale			1.570.000	1.077.500	

Valorizzazione turistico-ambientale
(finanziato 1 intervento per € 1.077.500)

Nel 2007 al Comune di Castello di Godego è stata finanziata la “*Realizzazione di un itinerario turistico lungo il fiume Muson denominato “Sui sentieri degli Ezzelin?”*” con un contributo di € 1.077.500 su un costo complessivo di € 1.729.000.

L'intervento riguarda la realizzazione di un percorso attrezzato lungo il corso d'acqua del Muson e del Muson dei Sassi, che attraversa i territori dei Comuni di Riese Pio X, Loria, Castello di Godego, Castelfranco Veneto e Resana; lunghezza complessiva 19 km ca.



Ottenuti tutti i pareri sulla progettazione definitiva, conformità urbanistica e apposizione del vincolo preordinato all'esproprio per lievi modifiche apportate al tracciato.

I lavori sono stati suddivisi in 2 stralci. 1° stralcio: aggiudicati i lavori in data 30.01.2010; 2° stralcio: aggiudicati lavori in data 09.12.2010.

In fase di esecuzione lavori dal 05.04.2011, prevista conclusione il 03.04.2012. L'avanzamento della spesa realizzata è pari al 64%.

Intesa Programmatica d'Area
CHIOGGIA CAVARZERE CONA



COMUNI:
CAVARZERE
CHIOGGIA
CONA

ALTRI ENTI:
ASPO—CHIOGGIA
PROVINCIA DI VENEZIA
ACGI (ASS.NE GEN. COOP. ITA)
FEDERCOPESCA
LEGACOOOP
COGEVO MARE CHIOGGIA E VENEZIA
CO.VE.AL.LA—CONS. ALLEVATORI LAGUNA
A.S.A.P.—C.C.I.A.A. VENEZIA
FONDAZIONE DELLA PESCA
C.I.A. DI VENEZIA
COLDIRETTI DI VENEZIA
U.P.A. DI VENEZIA
CONFAGRICOLTURA DI CHIOGGIA
ASPTUR—ASS.NE PORTI TUR. CHIOGGIA
UNINDUSTRIA VENEZIA
CONFESERCENTI DI CHIOGGIA E VENEZIA
CONFARTIFIGIANATO DI CAVARZERE
C.N.A. DI CHIOGGIA E VENEZIA
ASCOM DI CHIOGGIA E VENEZIA
CONFCOOPERATIVE DI VENEZIA
LEGA COOPERATIVE DI VENEZIA
ASS.NE ALBERGATORI DI CHIOGGIA
CGIL—CISL—UIL
COMITATO UTENTI PORTO
UNIVERSITA' DI PADOVA
A.C.E.A.

INTESA PROGRAMMATICA D'AREA CHIOGGIA CAVARZERE CONA

Superficie: 390 kmq - Popolazione: 68.847 abitanti (dati Istat 2010)

Comuni appartenenti (3): Cavarzere, Chioggia, Cona

Soggetto responsabile: Provincia di Venezia

Sede legale: Ca' Corner 2262 San Marco - 30124 Venezia

Sede operativa: Via Sansovino 5 (Centro Servizi 2 - Torre Nord)

www.provincia.venezia.it

tel. 041/2501839– fax 041/72501840

Contributi regionali assegnati


Nell'Area di Chioggia Cavarzere Cona, con il metodo della programmazione decentrata, sono stati cofinanziati dalla Regione Veneto 4 interventi, per un contributo complessivo di 5.233.824 euro, come da tabella sotto riportata.

DGR	Soggetto attuatore (beneficiario)	opera finanziata	costo opera	contributo regione	avanzamento lavori
4410/04	Comune di Chioggia	Realizzazione di un polo agroalimentare con ristrutturazione del mercato ortofrutticolo di Brondolo	3.746.175	1.349.600	concluso
3898/06	ASPO Chioggia	Riqualificazione area vecchio porto di Chioggia di Isola Saloni - Area filtro servizi logistici e supporto all'autostrada del mare	1.850.000	955.974	concluso
3671/07	Comune di Cavarzere	Restauro Palazzo Barbiani - sede municipale	2.750.000	1.500.000	31-12-11: in fase di collaudo
3955/09	Comune di Chioggia	Progetto di sistemazione e arredo di Corso del Popolo - La Piazza di Chioggia	2.139.500	1.428.250	30-6-11: conclusa progettazione 31-12-11: revisione progetto esecutivo
totale			10.485.675	5.233.824	

Recupero di edifici
(finanziati 3 interventi per € 3.805.574)

Nel 2004 al Comune di **Chioggia** è stata finanziata la "*Realizzazione di un polo agroalimentare con ristrutturazione del mercato ortofrutticolo di Brondolo*" con un contributo di € 1.349.600 su un costo complessivo dell'intervento di € 3.746.175.

L'intervento prevede la riorganizzazione della struttura del mercato in termini di edifici (per il miglior sfruttamento dell'impianto) e di funzionamento operativo (ampliamento della gamma merceologica trattata) con spazi adeguati per la commercializzazione dei prodotti ortofrutticoli a bassi costi gestionali.



Intervento concluso in data 10.03.2010.

Nel 2006 all'**ASPO di Chioggia** è stata finanziata la "*Riqualificazione area vecchio porto di Chioggia di Isola Saloni - Area filtro servizi logistici e supporto all'autostrada del mare*" con un contributo di € 955.974 su un costo complessivo di € 1.850.000.

Si tratta della ristrutturazione dell'area servizi attuale con lo spostamento della stessa e adeguamento in ampliamento mediante una nuova palazzina su 2 piani per servizi portuali e uffici amministrativi. L'intervento è mirato a favorire lo sviluppo del Porto per il traffico marittimo a corto raggio.



Intervento concluso in data 15.05.2008

Nel 2007 al Comune di **Cavarzere** è stato finanziato il "Restauro Palazzo Barbiani - sede municipale" con un contributo di € 1.500.000 su un costo complessivo dell'intervento di € 2.750.000. Il progetto riguarda il restauro architettonico e dei particolari decorativi, basato sui documenti esistenti dell'immobile di proprietà del Comune e sede municipale, realizzando la modifica nella destinazione da sede di uffici esclusivamente istituzionali a sede anche di ambienti per attività culturali.



I lavori sono stati aggiudicati il 06.7.2009. L'esecuzione si è conclusa in data 19.11.2011. Collaudo previsto entro il 30.05.2012 ; il Comune ha richiesto ulteriore proroga del termine di rendicontazione a causa di problematiche impreviste. L'avanzamento della spesa rispetto al totale complessivo è pari al 99%.

Opere urbane (altri interventi)
(finanziato 1 intervento per € 1.428.250)

Nel 2009 al Comune di **Chioggia** è stato finanziato il "*Progetto di sistemazione e arredo Corso del Popolo - La Piazza di Chioggia*" con un contributo di € 1.428.250 su un costo complessivo di € 2.139.500.

Si tratta del recupero del senso di unità spaziale del Corso limitando e poi eliminando il traffico motorizzato. Il progetto comprende interventi sulla superficie del selciato (5-7% del tracciato), sull'impianto di illuminazione del portico (ora variegato e di scarso impatto visivo), sul plateatico e l'arredo urbano con un sistema modulare ed aggregativo.



Sottoscritto disciplinare con la Direzione regionale LLP in data 11.06.2010.

A seguito delle prescrizioni della Soprintendenza ai Beni Architettonici e Paesaggistici è in corso la revisione del progetto esecutivo. Richiesta proroga al 30.06.2012 per l'avvio della procedura di aggiudicazione dei lavori. Previsto avvio esecuzione dei lavori il 01.09.2012, conclusione il 01.03.2014. L'avanzamento della spesa è pari al 4%.

Intesa Programmatica d'Area
DOLOMITI VENETE



COMUNI:

AGORDO
 ALLEGHE
 AURONZO DI CADORE
 BORCA DI CADORE
 CALALZO DI CADORE
 CANALE D'AGORDO
 CASTELLAVAZZO
 CENCENIGHE AGORDINO
 CIBIANA DI CADORE
 COLLE SANTA LUCIA
 COMELICO SUPERIORE
 CORTINA D'AMPEZZO
 DANTA
 DOMEGGE DI CADORE
 FALCADE
 FORNO DI ZOLDO
 GOSALDO
 LA VALLE AGORDINA
 LIVINALLONGO DEL COL DI LANA
 LONGARONE
 LORENZAGO DI CADORE
 LOZZO DI CADORE

OSPITALE DI CADORE
 PERAROLO DI CADORE
 PIEVE DI CADORE
 RIVAMONTE AGORDINO
 ROCCA PIETRE
 SAN NICOLO' DI COMELICO
 SAN PIETRO DI CADORE
 SAN TOMASO AGORDINO
 SAN VITO DI CADORE
 SANTO STEFANO DI CADORE
 SAPPADA
 SELVA DI CADORE
 SOVERZENE
 TAIBON AGORDINO
 VALLADA AGORDINA
 VALLE DI CADORE
 VIGO DI CADORE
 VODO DI CADORE
 VOLTAGO AGORDINO
 ZOLDO ALTO
 ZOPPE' DI CADORE

ALTRI ENTI:

C.M. CADORE-LONGARONESE-ZOLDO
 C.M. VALLE DEL BOITE
 C.M. AGORDINA
 C.M. CADORE CENTRALE
 C.M. COMELICO E SAPPADA
 PROVINCIA DI BELLUNO
 A.S.C.O.M. BL
 CGIL - CISL - UIL
 ASS.NE INDUSTRIALI PROV. BL
 UNIONE PROV. AGRICOLTORI
 UNIONE PROV. COOPERATIVE BL
 A.P.I.A. - CNA BL
 UNIONE ARTIGIANI E PICCOLA INDUSTRIA BL
 ENAIP VENETO
 LEGA COOP VENETO
 ARCFA CO (Regole COMELICO)
 BANCA POPOLARE DELL'ALTO ADIGE
 CONSORZIO TUR. COMELICO-SAPPADA

INTESA PROGRAMMATICA D'AREA DOLOMITI VENETE

Superficie: 2.333 kmq - Popolazione: 68.312 abitanti (dati Istat 2010)

Comuni appartenenti (43): Agordo, Alleghe, Auronzo di Cadore, Borca di Cadore, Calalzo, Canale d'Agordo, Castellavazzo, Cencenighe Agordino, Cibiana di Cadore, Colle Santa Lucia, Comelico Superiore, Cortina d'Ampezzo, Danta, Domegge di Cadore, Falcade, Forno di Zoldo, Gosaldo, La Valle Agordina, Livinallongo del Col di Lana, Longarone, Lorenzago di Cadore, Lozzo di Cadore, Ospitale di Cadore, Perarolo di Cadore, Pieve di Cadore, Rivamonte Agordino, Rocca Pietore, San Nicolò di Comelico, San Pietro di Cadore, San Tomaso Agordino, San Vito di Cadore, Santo Stefano di Cadore, Sappada, Selva di Cadore, Soverzene, Taibon Agordino, Vallada Agordina, Valle di Cadore, Vigo di Cadore, Vodo di Cadore, Voltago Agordino, Zoldo Alto, Zoppe di Cadore

Soggetto responsabile: Comunità Montana Agordina

Via IV Novembre 2 – 32021 Agordo (BL)

www.agordino.bl.it - tel. 0437/62390 – fax 0437/62043

Contributi regionali assegnati

Nell'Area delle Dolomiti Venete, con il metodo della programmazione decentrata, sono stati cofinanziati dalla Regione Veneto 12 interventi, per un contributo complessivo di 13.788.340, come da tabella sotto riportata.

DGR	Soggetto attuatore (beneficiario)	opera finanziata	costo opera	contributo regione	avanzamento lavori
4410/04	Comunità M. Cadore Longaronese Zoldo	Progetto integrato: valorizzazione turistico-ambientale del territorio	1.860.093	1.423.500	concluso
4197/05	Comune di Auronzo di Cadore	Riqualificazione Compr. sciistico Monte Agudo. Realizzazione impianto di risalita Taiarezze-Malon	2.925.000	1.500.000	concluso
4197/05	Comune di Comelico Superiore	Ampliamento e ammodernamento area sciabile in Pado-la di Comelico Superiore. Pista da sci denominata Campo	1.005.402	754.050	30-6-11: in corso di aggiudicazione 31-12-11: in fase di esecuzione lavori
3671/07	Comune di Selva di Cadore	Realizzazione di un fabbricato da destinare a centro servizi polifunzionale finalizzato allo sviluppo turistico del territorio dell'Alto Agordino	900.000	585.000	31-12-11: in fase di esecuzione lavori
3671/07	Comunità Montana della Valle del Boite	Completamento itinerario ciclo-pedonale "La lunga via delle Dolomiti" di collegamento tra i Comuni di Vodo di Cadore, Borca di Cadore, S.Vito di Cadore, Cortina d'Ampezzo - 3° stralcio	1.017.630	819.290	concluso
4081/08	Comunità M. Cadore Longaronese Zoldo	Progetto integrato di sviluppo locale - Percorso dei Sagra-ti Storico Religiosi - Comuni di Castellavazzo, Colle S. Lucia, Forno di Zoldo, La Valle Agordina, Soverzene, Taibon Agordino, Zoppè di Cadore	1.726.200	1.451.000	30-6-11: in corso di aggiudicazione 31-12-11: in fase di esecuzione lavori
4081/08	Comune di Agordo	Realizzazione di impianto comprensoriale di atletica leggera in località Polane del Comune di Agordo	700.000	584.500	31-12-11: in fase di esecuzione lavori
4081/08	Comune di Valle di Cadore	Nuovo centro coperto per il mercato comprensoriale dei prodotti tipici del territorio	2.291.079	1.483.000	31-12-11: revoca contributo regionale (intervento non realizzato)
4081/08	Comune di Sappada	Opere di riqualificazione ambientale e valorizzazione antichi nuclei abitativi di Sappada	2.750.000	1.483.000	30-6-11: conclusa aggiudicazione 31-12-11: in fase di esecuzione lavori
3955/09	Comune di Lozzo di Cadore	La traversata del centro Cadore. Progetto integrato di sviluppo turistico del centro Cadore attraverso il recupero e la valorizzazione di itinerari a fondovalle e la messa in rete dei luoghi di eccellenza paesaggistica, storico-culturale, naturalistica	1.829.270	1.477.500	31-12-11: in fase progettuale
3955/09	Comune di Colle Santa Lucia	Il sito minerario del "Fursil": recupero a fini turistico-culturali della galleria mineraria Breda e realizzazione del centro visita	1.580.000	1.477.500	30-6-11: in fase progettuale 31-12-11: conclusa aggiudicazione
3535/10	Comune di Canale d'Agordo	Percorso religioso e turistico-naturalistico nelle Dolomiti Venete lungo la "Via dei papi"	883.000	750.000	31-12-11: in fase progettuale
totale			19.467.675	13.788.340	


Valorizzazione turistico-ambientale
(finanziati 7 interventi per € 9.380.500)

Nel 2004 alla **Comunità Montana Cadore Longarone Zoldo** è stato finanziato il progetto integrato di "*Valorizzazione turistico ambientale del territorio*" con un contributo di € 1.423.500 su un costo complessivo di € 1.860.093.

Il progetto, per la sua fase attuativa, è stato suddiviso in 16 interventi per consentire una miglior rilevazione delle fasi di avanzamento.

1) Percorso storico archeologico e naturalistico della Gardona - Castello Lavazzo - (contributo € 71.139)

Sistemazione dei percorsi esistenti in un itinerario ad anello che va a toccare tutte le emergenze di maggior rilievo con creazione di aree di sosta per gli autoveicoli, pulitura e messa in sicurezza della torre e del muro difensivo della Gardona.



Intervento concluso in data 30.11.2007

2) Parcheggio a servizio della rete sentieristica a Podenzoi - Castello Lavazzo - (contributo € 61.922)

Creazione di una zona di sosta per i veicoli (almeno 10) strutturata in modo da consentire un facile accesso in un luogo strategicamente importante quale punto di partenza di numerosi itinerari escursionistici.



Intervento concluso in data 28.07.2007

3) *Completamento e miglioramento del collegamento viario Stavel-Pianezze, ai fini della valorizzazione turistico-ambientale della Borgata di Pianezze - Comune di Cibiana - (contributo € 179.146)*

Sistemazione del collegamento che si diparte dall'attuale Strada Provinciale per l'accesso alla borgata di Pianezze (abitato di origini antiche situato a monte dell'asse viario) in forma compatibile con il delicato contesto ambientale del percorso.



Intervento concluso in data 23.02.2009

4) *Lavori per la realizzazione di un'area ricreativa a Forno di Zoldo (contributo € 176.016)*

Opere di trasformazione di una zona ad immediata accessibilità turistica in area a verde attrezzato polifunzionale, con creazione di area per il gioco dei bambini, spazio centrale con tribuna per piccoli spettacoli, parcheggio veicolare e tracciato ciclo-pedonale lungo l'argine.



Intervento concluso in data 14.07.2007

5) *Manutenzione straordinaria fabbricato Pian dei Pez - Forno di Zoldo - (contributo € 101.705)*

Adeguamento funzionale (impianto elettrico, idro-termo-sanitario e locale cucina nonchè servizi) di un fabbricato utilizzato come casa-campeggio per lo svolgimento di settimane bianche e verdi da parte delle scolaresche.

Intervento concluso in data 13.07.2007

6) *Interventi di sistemazione della rete sentieristica a Forno di Zoldo (contributo € 22.918)*

Ripristino di percorsi pedonali mediante sistemazione dei sentieri esistenti con realizzazioni ex-novo ove non presenti. Creazione di scalinate in legname nei tratti di maggiore pendenza e inserimento di arredi quali panchine, frecce direzionali, tabelle e pannelli illustrativi.



Intervento concluso in data 31.12.2007

7) *Interventi di adeguamento, ripristino e ricomposizione ambientale in località Pralongo - Ospitale di Cadore - (contributo € 42.705)*. Riqualificazione di un'area utilizzata come campo scuola estivo con recupero del corpo fabbricato principale per cucina, magazzini e altri servizi. Inoltre, realizzazione di un parco giochi, miglioramento dei sentieri esistenti e creazione di un'area sosta attrezzata con tavoli e panchine.



Intervento concluso in data 31.12.2007

8) *Valorizzazione turistico-ambientale della frazione di Davestra: sistemazione rete sentieristica e recupero zona archeologica di Paluch - Ospitale di Cadore - (contributo € 62.349)*. Realizzazione di un'area attrezzata per bambini e di un parcheggio, ripulitura di uno spiazzo nei pressi del sito archeologico (per miglior fruibilità) e collegamento della forgia di epoca medioevale con l'abitato mediante una rete sentieristica.



Intervento concluso in data 31.12.2007

9) *Sistemazione della rete sentieristica di Soverzene (contributo € 43.559)*

Recupero di un percorso esistente e delle emergenze storiche (vedetta di epoca romana e fornace da calce) con posizionamento lungo i sentieri di panchine, tavoli (nei punti sosta panoramici), tabelle e cartelli descrittivi del percorso e delle emergenze storiche.



Intervento concluso in data 31.12.2007

10) *Sistemazione area camper e parcheggi in località Palafavera - Zoldo Alto - (contributo € 142.350)*

Creazione di un'area attrezzata con 20 aree sosta per camper, 44 posti auto, passerella pedonale di collegamento ed inserimento di elementi quali le piantumazioni arbustive ed arboree, prese dell'acquedotto, vasche per lo scarico e punti luce.



Intervento concluso in data 07.11.2008

11) *Ripristino della funzionalità del sentiero Mas di Sabe Iral Ru sech - Zoldo Alto (contributo € 30.249).*

Collegamento (anche ciclabile) con punti di elevato interesse naturalistico. Le opere riguardano la miglior percorribilità nonché il posizionamento di arredi quali panchine, tabelle illustrative e frecce direzionali.



Intervento concluso in data 31.12.2007

12) *Realizzazione di un'area ricreativa turistica in loc. Pian - Zoppè di Cadore (contributo € 20.071)*

Creazione di un luogo di sosta e svago con recinzione e inserimento di elementi di arredo quali tavoli, panche, posti fuoco e piccolo parcheggio (3 posti auto). Spazio particolarmente adatto per chi utilizza il tratto di strada adiacente per raggiungere i luoghi di partenza di percorsi di montagna.



Intervento concluso in data 31.12.2007

13) *Recupero mediante ricostruzione di un mulino ad acqua in loc. Riva del Ponte - Zoppè di Cadore - (contributo € 146.905)*

Ripristino di un mulino di tipo bi-albero andato distrutto con le alluvioni del 1890 e del 1966 che merita di essere valorizzato a scopo prevalentemente culturale e didattico divulgativo in quanto elemento di rilievo dell'economia locale dei secoli scorsi.



Intervento concluso in data 31.12.2007

14) *Completamento piazzola attrezzata eliporto - Zoldo Alto - (contributo € 83.702)*

L'abilitazione al volo notturno dell'elisuperficie esistente (messa a norma) permette di usufruire di tempestive operazioni di soccorso, oltre alla disponibilità di un punto attrezzato per voli turistici in una zona dotata di maggior offerta di escursioni con maggior margine di sicurezza.



Intervento concluso in data 11.12.2008

15) Interventi di sistemazione della rete sentieristica a Zoppè di Cadore (contributo € 60.641)

Opere per la fruibilità, agli abitanti del luogo e ai turisti, di alcuni sentieri di rilievo anche naturalistico e paesaggistico che collegano le frazioni limitrofe ed i boschi che le circondano. Inserimento di tabelle descrittive e panchine.



Intervento concluso in data 31.12.2007

16) Cadore-Longaronese-Zoldo: segnaletica e cartellonistica per la valorizzazione turistico-ambientale del territorio - Castello Lavazzo - Forno di Zoldo - Ospitale di Cadore - Soverzene - Zoldo Alto - Zoppè di Cadore - (contributo € 178.121)

Installazione di bacheche all'ingresso di ogni centro abitato per la descrizione di luoghi e servizi, cartelli indicatori della sentieristica, tabelloni a carattere storico-culturale nei punti notevoli e a scritte mobili per disponibilità ricettiva e di attrezzature turistiche (piste e parcheggi).



Intervento concluso in data 16.01.2009

Nel 2007 al Comune di **Selva di Cadore** è stata finanziata la "*Realizzazione di un fabbricato da destinare a Centro servizi polifunzionale (Kinderheim, bar-ristoro, attività logistico amministrativa e servizi di supporto alle attività sportive) finalizzato allo sviluppo turistico del territorio dell'Alto Agordino*" con un contributo di € 585.000 su un costo complessivo di € 900.000.

L'intervento costituisce parte di un progetto generale di riqualificazione del complesso sportivo esistente; è un'iniziativa di interesse sovracomunale nel settore dello sviluppo turistico e di valorizzazione delle risorse paesaggistiche, che coinvolge i comuni limitrofi (in particolare Santa Lucia e Zoldo Alto).



Ritardo nell'attuazione dell'intervento dovuto a variante progettuale e conseguente proroga. Fase di aggiudicazione conclusa il 16.12.2010. Attualmente in fase di esecuzione lavori, con previsione di conclusione per il 15.09.2012 (dilatazione complessiva 28 mesi). Lavori in sospeso dal 02.12.2011 (periodo invernale). L'avanzamento della spesa è al 45%.

Nel 2008 alla **Comunità Montana Cadore Longaronese Zoldo** è stato finanziato il "*Progetto integrato di sviluppo locale - Percorsi dei Sagrati Storico Religiosi - Comuni di Castellavazzo, Colle S. Lucia, Forno di Zoldo, La Valle Agordina, Soverzene, Taibon Agordino, Zoppè di Cadore*" con un contributo di € 1.451.000 su un costo complessivo di € 1.726.200.

Si tratta di intervento di recupero dei centri storici e urbani, rivolto alle aree pubbliche centrali che coincidono pressoché ovunque con le principali Chiese, aree deputate a molteplici funzioni essenziali per il mantenimento delle popolazioni sui territori montani e per lo sviluppo locale (5 interventi su 7 sono di completamento).



Approvata la progettazione definitiva con modifiche alle opere: stralciata la parte di intervento su Soverzene, la relativa quota dei costi è stata assorbita dagli altri Comuni.

Chiesta proroga di 6 mesi e suddivisione dell'aggiudicazione in due distinte procedure per non rallentare ulteriormente i lavori localizzati su versanti diversi. Avviate le procedure di aggiudicazione il 27.06.2011, concluse in data 23.09.2011. I lavori sono iniziati il 31.10.2011, prevista conclusione il 30.04.2013 (dilazione complessiva fine lavori di 46 mesi). L'avanzamento della spesa è pari al 5%.

Nel 2008 al Comune di **Sappada** è stato finanziato l'intervento "*Opere di riqualificazione ambientale e valorizzazione antichi nuclei abitativi di Sappada*" con un contributo di € 1.483.000 su un costo complessivo di € 2.750.000.

L'intervento è volto alla valorizzazione delle potenzialità turistiche, commerciali e culturali, con recupero del tessuto urbano e restauro degli spazi pubblici con particolare interesse alla vecchia strada di collegamento dei nuclei abitativi (materiali: pietra e legno) e alla riqualificazione degli elementi di degrado a ridosso degli stessi.



Aggiudicazione lavori in data 18.04.2011. Slitta l'inizio esecuzione lavori, in quanto subordinato all'approvazione, da parte della Soprintendenza ai beni ambientali, delle campionature dei materiali previsti per le pavimentazioni e lavorazioni principali. Lavori iniziati il 14.09.2011, prevista conclusione entro il 30.10.2012 (dilazione fine lavori di 13 mesi). L'avanzamento della spesa sul totale complessivo è pari al 14%.

Nel 2008 al Comune di **Valle di Cadore** è stato finanziato il "*Nuovo centro coperto per il mercato comprensoriale dei prodotti tipici del territorio*" con un contributo di € 1.483.000 su un costo complessivo di € 2.291.079.

Si tratta del recupero di un'area in posizione centrale, con il riadattamento di un impianto sportivo ricreativo polivalente in degrado trasformato in ampio spazio attrezzato per un mercato coperto, parcheggio, percorsi pedonali e terrazze panoramiche.



Concessa proroga al 30.06.2011 per avvio procedure di aggiudicazione dei lavori; in realtà l'intervento non ha fatto registrare alcun avanzamento dal provvedimento di assegnazione del contributo regionale. Pertanto, con DGR n. 1589 del 04.10.2011 è stata disposta la revoca del contributo regionale.

Nel 2009 al Comune di **Lozzo di Cadore** è stata finanziata "*La traversata del Centro Cadore. Progetto integrato di sviluppo turistico del Centro Cadore attraverso il recupero e la valorizzazione di itinerari a fondo valle e la messa in rete dei luoghi di eccellenza paesaggistica, storico-culturale, naturalistica*" con un contributo di € 1.477.500 su un costo complessivo dell'intervento di € 1.829.270.

Il progetto intende creare un percorso unitario a bassa quota da Auronzo a Valle di Cadore lungo sentieri, mulattiere e strade già esistenti. Sistemazione di percorsi, loro messa in sicurezza, posizionamento della segnaletica, apertura punti panoramici, zone parcheggio e luoghi per la sosta temporanea lungo l'itinerario



Attualmente approvato solo il progetto preliminare, l'intervento è in ritardo. Il Comune ha richiesto proroga di sei mesi del termine per l'avvio delle procedure di aggiudicazione dei lavori. A seguito della proroga concessa sono slittate tutte le date successive del cronoprogramma. Previsto avvio aggiudicazione dei lavori entro il 30.06.2012, conclusione esecuzione entro il 30.12.2013 (dilazione fine lavori di 32 mesi).

Nel 2009 al Comune di **Colle Santa Lucia** è stato finanziato l'intervento "*Il sito minerario del "Fursil": recupero a fini turistico culturali della galleria mineraria Breda e realizzazione del centro visita*" con un contributo di € 1.477.500 su un costo complessivo dell'intervento di € 1.580.000. Le opere consistono nel recupero di un tratto di m. 300 di galleria con ripristino del percorso esterno a binari rotabili fino alla partenza del trenino elettrico; del consolidamento e recupero del tratto di galleria per raggiungere l'antica camera di coltivazione, dove allestire un cantiere didattico di scavo; infine, costruzione di parte dell'edificio per centro visite e realizzazione di opere di collegamento.



Intervento incorso in ritardi dovuti al tentativo di effettuare l'apertura di una parte della galleria interessata dal fenomeno di "sfornellamento" che interrompe le necessarie operazioni di verifica geo-meccanica della galleria. I lavori sono stati aggiudicati il 30.09.2011. La stipula del contratto è prevista entro fine febbraio 2012, l'esecuzione dei lavori dal 30.04.2012 al 31.07.2013. Le date rientrano nei termini fissati dal disciplinare sottoscritto il 07.09.2011.

Nel 2010 al Comune di **Canale d'Agordo** è stato finanziato l'intervento "Percorso religioso e turistico-naturalistico nelle Dolomiti Venete lungo la "Via dei papi"" con un contributo di € 750.000 su un costo complessivo. Il progetto consiste in interventi di adeguamento della cantieristica (suddivisi in varie tipologie) e di realizzazione sia di aree di accesso al percorso che di piazzole di sosta attrezzate. Collegamento di numerose singolarità religiose, naturalistiche, paesaggistiche e turistiche, in genere localizzate lungo il percorso o a breve distanza. La lunghezza complessiva dell'itinerario è di 117 km, di cui 11 km sono interessati dall'intervento.




Non ancora sottoscritto il disciplinare che regola le modalità attuative. Prevista fine fase di progettazione definitiva/esecutiva entro luglio 2012, aggiudicazione lavori entro 30.10.2012 e conclusione lavori entro 30.09.2013.

Impianti sportivi

(finanziati 3 interventi per € 2.380.550)

Nel 2005 al Comune di **Auronzo** è stata finanziata la "Riqualificazione Comprensorio sciistico Monte Agudo. Realizzazione impianto di risalita Taiarezze - Malon" con un contributo di € 1.500.000 su un costo iniziale di € 2.925.000 (incrementato ad € 6.350.000 grazie ad un ulteriore finanziamento di € 1.367.586 con del. CIPE n. 40 del 2004).

L'intervento riguarda la realizzazione di una nuova seggiovia quadriposto ad agganciamento automatico nel comprensorio sciistico del Monte Agudo: opera ritenuta strategica per il rilancio del turismo invernale nel Cadore Centrale, dove Auronzo rappresenta l'elemento di traino da valorizzare.



Intervento concluso in data 31.12.2009.

Nel 2005 al Comune di **Comelico Superiore** è stato finanziato l'intervento "*Ampliamento e ammodernamento area sciabile in Padola di Comelico Superiore. Pista da sci denominata Campo.*", con un contributo di € 754.050 su un costo complessivo di € 1.005.402.

Il progetto punta al miglioramento dell'offerta turistica invernale con l'ampliamento dell'attuale area sciistica di Padola in un intervento che mira a soddisfare le esigenze tecniche di percorribilità e sicurezza contenendo e riducendo l'impatto dell'opera sull'ambiente.



Alcuni imprevisti hanno condotto a dei ritardi per l'approvazione della progettazione in Provincia. L'intervento è strettamente collegato con quello di innevamento artificiale della pista (oggetto di altro finanziamento). La procedura di aggiudicazione si è conclusa il 30.09.2011. L'esecuzione dei lavori, iniziati il 07.10.2011, è previsto si concluda il 30.09.2012. L'avanzamento della spesa realizzata è pari al 30%.

Nel 2008 al Comune di **Agordo** è stata finanziata la "*Realizzazione di un impianto comprensoriale di atletica leggera in località Polane del Comune di Agordo*" con un contributo di € 584.500 su un costo complessivo dell'intervento di € 700.000.

Le opere consistono nella realizzazione di un impianto comprensoriale di atletica leggera presso l'attuale campo di calcio comunale, con finalità di attrarre turismo anche di natura sportiva (ritiri estivi di società di calcio, hockey o altro), anche attraverso l'organizzazione di eventi sportivi di livello nazionale e provinciale.



La progettazione è stata redatta dall'ufficio tecnico comunale.

L'aggiudicazione dei lavori si è conclusa il 09.06.2011, l'esecuzione lavori è iniziata il 13.06.2011 con prevista conclusione il 30.09.2012, anziché il 09.11.2011 come precedentemente previsto (i lavori sono stati sospesi il 05.11.2011 per perizia suppletiva di variante). L'avanzamento della spesa sul totale complessivo è pari al 60%.


Itinerari ciclabili

(finanziato 1 intervento per € 819.290)

Nel 2007 alla **Comunità Montana Valle del Boite** è stato finanziato il "*Completamento itinerario ciclo-pedonale "La lunga via delle Dolomiti" di collegamento tra i comuni di Vodo di Cadore, Borca di Cadore, S. Vito di Cadore, Cortina d'Ampezzo - 3° stralcio*" con un contributo di € 819.290 su un costo complessivo dell'intervento di € 1.017.630.

Il progetto migliora la rete di servizi ai turisti in contesti di valenza ambientale e culturale mediante la realizzazione di tratti ciclo-pedonali e collegamenti di percorsi già esistenti.

Il tracciato complessivo, disegnato lungo il percorso della vecchia ferrovia delle Dolomiti, parte dalla Stazione di Calalzo (veduta delle Marmarole) per entrare ben presto nella Valle del torrente Boite (vista dell'Antelao e del Pelmo); la pista prosegue verso la valle di Borca di Cadore e San Vito (sfondo delle Tofane) per poi correre tra i prati di Cortina d'Ampezzo, attraversare il valico di Cima Banche per entrare nell'Alto Adige (veduta del Cristallo e poi delle Tre Cime di Lavaredo) e concludersi alla Stazione di Dobbiaco.



Intervento concluso in data 27.07.2009, effettuati collaudo e rendicontazione finale.

Intesa Programmatica d'Area
MEDIO BRENTA



COMUNI:

CAMPO SAN MARTINO
 CAMPODORO
 CARMIGNANO DI BRENTA
 CITTADELLA
 CURTAROLO
 FONTANIVA
 GALLIERA VENETA
 GAZZO
 GRANTORTO
 LIMENA
 PIAZZOLA SUL BRENTA
 SAN GIORGIO IN BOSCO
 SAN MARTINO DI LUPARI
 SAN PIETRO IN GU'
 TOMBOLO
 VIGODARZERE
 VILLAFRANCA PADOVANA

ALTRI ENTI

PROVINCIA DI PADOVA
 UNIONE DEI COMUNI DEL BRENTA
 CONFINDUSTRIA
 ASCOM
 CIA
 CNA
 COLDIRETTI
 UPA
 CGIL—CISL—UIL

INTESA PROGRAMMATICA D'AREA MEDIO BRENTA

Superficie: 338 kmq - Popolazione: 141.800 abitanti (dati Istat 2010)

Comuni appartenenti (17): Campo San Martino, Campodoro, Carmignano di Brenta, Cittadella, Curtarolo, Fontaniva, Galliera Veneta, Gazzo, Grantorto, Limena, Piazzola sul Brenta, San Giorgio in Bosco, San Martino di Lupari, San Pietro in Gù, Tombolo, Vigodarzere, Villafranca Padovana

Soggetto responsabile: Unione dei Comuni Padova Nordovest
Viale S. Camerini, 3 - 35016 Piazzola sul Brenta (PD)
www.unionedeicomunipadovanordovest.it
tel. 049/9697911 - fax 049/9697930

Contributi regionali assegnati

Nell'Area del Medio Brenta, con il metodo della programmazione decentrata, sono stati cofinanziati dalla Regione Veneto 2 interventi, per un contributo complessivo di 2.746.500 euro, come da tabella sotto riportata.

DGR	Soggetto attuatore (beneficiario)	opera finanziata	costo opera	contributo regione	avanzamento lavori
4081/08	Provincia di Padova	Recupero dell'ex ferrovia militare Treviso - Ostiglia per la realizzazione di un percorso ciclo pedonale - Lotto B	1.833.557	1.269.000	30-6-11: in fase progettuale 31-12-11: in corso di aggiudicazione
3955/09	Comune di Fontaniva	Sistemazione Villa Borromeo per museo agricolo - 2° stralcio	1.960.000	1.477.500	30-6-11: in fase progettuale 31-12-11: in corso di aggiudicazione
totale			3.793.557	2.746.500	

Itinerari ciclabili

(finanziato 1 intervento per € 1.269.000)

Nel 2008 alla **Provincia di Padova** è stato finanziato il "*Recupero dell'ex ferrovia militare Treviso - Ostiglia per la realizzazione di un percorso ciclo-pedonale - **Lotto B***" con un contributo di € 1.269.000 su un costo complessivo di € 1.833.57.

Il progetto prevede il completamento della parte padovana di recupero e valorizzazione dell'ex linea ferroviaria Treviso-Ostiglia con realizzazione di una pista ciclo-pedonale che consente di collegare una molteplicità di centri storico-culturali e beni paesaggistici creando opportunità turistiche.



Procedure di aggiudicazione avviate il 23.11.2011, si dovrebbero concludere entro il 15.02.2012. L'esecuzione dei lavori è prevista dal 30.04.2012 al 31.07.2013 (dilazione fine lavori di 37 mesi). Nessun avanzamento della spesa.

Recupero di edifici

(finanziato 1 intervento per € 1.423.500)

Nel 2009 al Comune di **Fontaniva** è stata finanziata la "*Sistemazione Villa Borromeo per museo agricolo— 2° stralcio*" con un contributo di € 1.477.500 su un costo complessivo di € 1.960.000. Si tratta di uno stralcio comprendente il consolidamento della loggia ottocentesca, la realizzazione di nuovi impianti (elettrico, idrotermosanitario), i restauri interni ed esterni: marmorini, stucchi, infissi, pavimenti, giardino e posti auto. Destinazione del museo ad allestimenti permanenti e temporanei con dotazione di struttura ricettiva.



Il ritardato inizio dell'intervento è motivato dal fatto che la cantierabilità è legata all'effettivo completamento del 1° stralcio, che risulta in via di ultimazione. Concessa proroga che prevede l'aggiornamento del cronoprogramma per l'aggiudicazione dei lavori al 30.06.2012. Conclusione dei lavori entro il 30.03.2014 (dilazione fine lavori di 36 mesi). Avanzamento della spesa pari al 1%.

Intesa Programmatica d'Area
MIRANESE



COMUNI:
MARTELLAGO
MIRANO
NOALE
SALZANO
SANTA MARIA DI SALA
SCORZE' •

ALTRI ENTI:
PROVINCIA DI VENEZIA
CCIAA DI VENEZIA
UNINDUSTRIA VENEZIA
EUROSPORTELO VENETO
ASS.NE ARTIGIANI—CONFARTIGIANATO
CONFED. NAZ. DELL'ARTIGIANATTO E DELLE PMI
CONFEDER. ITALIA AGRICOLTORI
UNIONE PROVINCIALE AGRICOLTORI
FEDER. PROV. COLTIVATORI DIRETTI
CGIL - CISL - UIL DI VENEZIA E ZONALE
CONFCOMMERCIO
CONFESERCENTI
ASS.NE VENEZIANA ALBERGATORI
A.C.E.A.
UNINE PROV. ALBERGATORI DI VENEZIA

INTESA PROGRAMMATICA D'AREA MIRANESE

Superficie: 184 kmq - Popolazione: 140.309 abitanti (dati Istat 2010)

Comuni appartenenti (7): Martellago, Mirano, Noale, Salzano, Santa Maria di Sala, Scorze', Spinea

Soggetto responsabile: Provincia di Venezia

Sede legale: Ca' Corner 2262 san Marco - 30124 Venezia

Sede operativa: Via Sansovino 5 (Centro Servizi 2 - Torre Nord)

www.provincia.venezia.it

tel. 041/2501839 - fax 041/2501840

Contributi regionali assegnati

Nell'Area del Miranese, con il metodo della programmazione decentrata, è stato cofinanziato dalla Regione Veneto 1 intervento, per un contributo di 446.250 euro, come da tabella sotto riportata.

DGR	Soggetto attuatore (beneficiario)	opera finanziata	costo opera	contributo regione	avanzamento lavori
3535/10	Comune di Scorzè	Itinerario lungo l'argine del fiume Dese	525.000	446.250	31-12-11: in fase progettuale
totale			525.000	446.250	

Valorizzazione turistico-ambientale
(finanziato 1 intervento per € 446.250)

Nel 2010 al Comune di **Scorzè** è stato finanziato l'intervento "*Itinerario lungo l'argine del fiume Dese*" con un contributo di € 446.250 su un costo complessivo di € 525.000.

Il progetto prevede la trasformazione di un elemento di separazione urbana, quale il fiume Dese, un'opportunità di connessione e di rivalutazione tra aree verdi, impianti sportivi, parchi e aree gioco, insediamenti scolastici e parcheggi di attestazione nei Comuni di Scorzè e Martellago. L'itinerario di valorizzazione ambientale proposto si snoda per circa 10 km, di cui 5,5 nel Comune di Scorzè, dal Molino Tadori al nord fino al molino Pavaneto a sud, e 4,5km nel comune di Martellago fino al parco "I laghetti". I siti di particolare pregio valorizzati sono i seguenti: i Molini di Scorzè, l'area compresa tra il fiume Dese ed il Rio San Martino, i molini di Martellago, l'area di villa Fappani, Combi, il parco "I laghetti" di Martellago.



L'intervento finanziato parte con la progettazione preliminare; l'inizio della progettazione definitiva è previsto per il 01.01.2012, la fine il 02.4.2012. L'avvio dell'aggiudicazione dovrebbe avvenire entro il 30.12.2012 e chiudersi entro il 30.6.2013. I lavori dovrebbero prendere avvio il 02.01.2014 e concludersi il 30.12.2014.

Intesa Programmatica d'Area
MONTAGNA VERONESE



COMUNI:

BADIA CALAVENA
 BOSCO CHIESANUOVA
 BRENTINO BELLUNO
 BRENZONE
 CAPRINO VERONESE
 CAZZANO DI TRAMIGNA
 CERRO VERONESE
 COSTERMANO
 DOLCE'
 ERBEZZO
 FERRARA DI MONTE BALDO
 FUMANE
 GREZZANA
 MALCESINE
 MARANO DI VALPOLICELLA
 MEZZANE DI SOTTO
 NEGRAR

RIVOLI VERONESE
 ROVERE' VERONESE
 SAN GIOVANNI ILARIONE
 SAN MAURO DI SALINE
 SAN ZENO DI MONTAGNA
 SANT'AMBROGIO DI VALPOLICELLA
 SANT'ANNA D'ALFAEDO
 SELVA DI PROGNO
 TORRI DEL BENACO
 TREGNAGO
 VELO VERONESE
 VESTENANOVA

ALTRI ENTII:

C.M. DELLA LESSINIA
 C. M. DEL BALDO
 PROVINCIA DI VERONA
 ASS.NE INDUSTRIALI PROV. VR
 C.C.I.A.A. DI VERONA
 APINDUSTRIA
 ASS.NE COMMERCianti E UNIONE CTS PR. VR
 ASS.NE ARTIGIANI RIUNITI PROV VR
 UNIONE PROV. ARTIGIANI—CONFARTIG. VR
 CONFEDER.NAZ.ARTIG. E PMI— ASS.NE PROV. VR
 CGIL—CISL—UIL
 UNIVERSITA' DEGLI STUDI DI VERONA
 PARCO SCIENTIFICA STAR
 FEDER. PROV. COLTIVATORI DIRETTI
 UNIONE PROV. AGRICOLTORI
 CONFEDER— ITALIANA AGRICOLTORI
 DISTRETTO DEL MARMO
 DISTRETTO TESSILE —ABBIGLIAMENTO
 DISTERTTO CALZATURIERO
 DISTRETTO LOGISTICO QUADRANTE EUROPA
 DISTRETTO VERONACLIMA
 DISTRETTO DEL MOBILE CLASSICO
 DISTRETTO GRAFICO-CARTARIO

INTESA PROGRAMMATICA D'AREA MONTAGNA VERONESE

Superficie: 944 kmq - Popolazione: 109.455 abitanti (dati Istat 2010)

Comuni appartenenti (29): Badia Calavena, Bosco Chiesanuova, Brentino Belluno, Brenzone, Caprino Veronese, Cazzano di Tramigna, Cerro Veronese, Costermano, Dolce', Erbezzo, Ferrara di Monte Baldo, Fumane, Grezzana, Malcesine, Marano di Valpolicella, Mezzane di Sotto, Negrar, Rivoli Veronese, Rovere' Veronese, San Giovanni Ilarione, San Mauro di Saline, San Zeno di Montagna, Sant'Ambrogio di Valpolicella, Sant'Anna d'Alfaedo, Selva di Prognò, Torri del Benaco, Tregnago, Velo Veronese, Vestenanova

Soggetto responsabile: Provincia di Verona

Via S. Maria Antica, 1 - 37122 Verona (sede operativa: Via delle Franceschine 10 – Verona)

www.provincia.vr.it

tel. 045/9288611 - 045/9288314

fax 045/9288320 - 045/9288731

Contributi regionali assegnati

Nell'Area della Montagna Veronese, con il metodo della programmazione decentrata, sono stati cofinanziati dalla Regione Veneto 8 interventi, per un contributo complessivo di 7.072.950 euro, come da tabella sotto riportata.

DGR	Soggetto attuatore (beneficiario)	opera finanziata	costo opera	contributo regione	avanzamento lavori
4410/04	Comune di Bosco Chiesanuova	Realizzazione di strutture turistico-sportive polifunzionali ricreative Monti Lessini	2.010.000	1.335.500	30-06-11: concluso, in rendicontazione 31-12-11: concluso
3671/07	Comune di Sant' Ambrogio di Valpolicella	Completamento recupero di Villa Bassani Brenzoni per alta formazione nel comparto della lavorazione lapidea	700.000	525.000	30-06-11: in fase di esecuzione 31-12-11: concluso, in rendicontazione
4081/08	Comune di Brentino Belluno	Recupero antica viabilità sul versante orientale del Monte Baldo	668.000	540.000	31-12-11: in fase di collaudo
4081/08	Comune di Brenzone	Recupero e valorizzazione storico-culturale, paesaggistica, turistica e ambientale di Brenzone - località Campo	760.000	633.000	30-06-11: conclusa aggiudicazione 31-12-11: in fase di esecuzione
3955/09	Comunità Montana della Lessinia	Sistema della sentieristica della Lessinia: valorizzazione turistica area Valpolicella e Corno d'Aquilio	1.793.989	1.236.950	30-06-11: in fase progettuale 31-12-11: in fase di esecuzione
3955/09	Comune di Bosco Chiesanuova	Valorizzazione paesaggistica dell'area turistica di Malga San Giorgio	2.182.000	1.477.500	30-06-11: in fase progettuale 31-12-11: sospeso (criticità finanziaria)
3955/09	Comune di Fumane	Azione pilota "A.P. per la riqualificazione degli elementi urbani del centro storico di Molina"	-	A) 500.000 B) 75.000	31-12-11: A) in esecuzione B) in progettazione
3535/10	C. M. del Baldo	B.A.L.D.O. in rete Biodiversità – Alpeggi – Lago – Didattica e sport – Ospitalità	882.353	750.000	31-12-11: in fase progettuale
totale			8.996.342	7.072.950	

Recupero di edifici
(finanziati 2 interventi per € 1.860.500)

Nel 2004 al Comune di **Bosco Chiesanuova** è stata finanziata la "*Realizzazione di strutture turistico sportive polifunzionali ricreative Monti Lessini*" con un contributo di € 1.335.500 su un costo complessivo di € 2.010.000.

Si tratta della ristrutturazione dell'ex cinema-teatro ad uso sala convegni, di sostegno ai progetti di qualificazione dell'offerta turistica invernale (trasporti a fune, piste, innevamento programmato) e collaborazione per itinerari di trekking e ciclo-turismo.



L'intervento è stato suddiviso in 4 stralci. Aggiudicati i lavori dell'ultimo stralcio in data 23.09.2009. Si è conclusa l'esecuzione del 1° stralcio (demolizione e scavo) il 20.10.2007, del 2° stralcio (strutture metalliche e opere edili) il 13.08.2008, del 3° stralcio (strutture metalliche) il 05.09.2008. I lavori del 4° stralcio (opere edili e completamento impianti) sono iniziati il 29.09.2009 e finiti il 03.05.2011 (dilazione fine lavori di 42 mesi). La spesa complessiva sostenuta ammonta ad € 3.734.329,32.. Si è verificato un aumento del costo complessivo iniziale di circa 85% (della maggiorazione di spesa si è fatto carico il Comune).

Nel 2007 al Comune di **Sant'Ambrogio di Valpolicella** è stato finanziato il "*Completamento recupero di Villa Bassani Brenzoni per alta formazione nel comparto della lavorazione lapidea*" con un contributo di € 525.000 su un costo complessivo di € 700.000.

Il restauro prevede l'adeguamento funzionale di alcune sale ai piani primo e secondo di Villa Bassani-Brenzoni (3° lotto), ai fini della candidatura a diventare la sede di un polo di eccellenza per l'alta formazione a servizio del distretto del marmo e delle pietre del Veneto.




Durante l'esecuzione dei lavori sono state apportate delle modifiche, ritenute necessarie, dovute in parte a cause imprevedute e imprevedibili in fase di redazione del progetto, in parte a variazioni finalizzate al miglioramento dell'opera e alla sua funzionalità. Con DDR n. 43 del 23.03.2011, la Direzione Industria e Artigianato (acquisito il parere della Direzione LLPP) ha concesso il nulla osta per l'adozione della perizia suppletiva di variante, approvando anche un nuovo cronoprogramma relativo alle rimanenti fasi dell'intervento. I lavori si sono conclusi il 20.05.2011 (dilazione fine lavori di 22 mesi), collaudo eseguito il 26.7.2011. Spesa sostenuta 100%. In fase di rendicontazione finale.

Valorizzazione turistico-ambientale

(finanziati 4 interventi per € 3.887.450)

Nel 2008 al Comune di **Brenzone** è stato finanziato il "*Recupero e valorizzazione storico-culturale, paesaggistica, turistica e ambientale di Brenzone - località Campo*" con un contributo di € 633.000 su un costo complessivo di € 760.000.

Le opere prevedono il recupero a fini turistici e storico culturali della zona montana orientale del Comune di Brenzone, il restauro filologico delle strutture architettoniche rurali e la valorizzazione delle emergenze botaniche, storiche ed antropologiche.



Affidati i lavori al Servizio Forestale Regionale. Hanno preso avvio il 01.10.2011 e dovrebbero concludersi il 30.12.2013 così come indicato nel precedente monitoraggio (dilazione complessiva di fine lavori di 36 mesi). L'avanzamento della spesa realizzata è al 19%.

Nel 2008 al Comune di **Brentino Belluno** è stato finanziato il "*Recupero antica viabilità sul versante orientale del Monte Baldo*" con un contributo di € 540.000 su un costo complessivo di € 668.000. L'intervento prevede il recupero a fini turistici e storico culturali della zona montana orientale del Monte Baldo nel Comune di Brentino Belluno, raccordi con Ferrara di Monte Baldo, Caprino Veronese e Avio (TN). Inoltre, il restauro delle strutture architettoniche della viabilità rurale, la valorizzazione per il cicloturismo, il torrentismo e la sentieristica.



Lavori assegnati al Servizio Forestale Regionale per la sentieristica e al Comune per la cartellonistica. L'assegnazione al Servizio Forestale è avvenuta con convenzione Comune-Regione del 30.07.2009 mentre per la parte a carico del Comune, l'aggiudicazione è del 25.09.2009.


Conclusi i lavori per la sentieristica in data 31.12.2010, mentre per la cartellonistica sono iniziati il 01.10.2009 e conclusi il 31.01.2011. In corso di collaudo (prevista fine entro 02.01.2011). La spesa realizzata sul costo complessivo risulta pari a 100%.

Nel 2009 al Comune di **Bosco Chiesanuova** è stata finanziata la "*Valorizzazione paesaggistica dell'area turistica di Malga San Giorgio*" con un contributo di € 1.477.500 su un costo complessivo di € 2.182.000. L'intervento prevede la realizzazione di strutture a supporto dell'attività turistica estiva ed invernale: area attrezzata coperta per ciclisti ed escursionisti, campo da pallavolo, bocce, giochi per bambini, aree parcheggio anche attrezzate per camper. Piantumazione delle aree oggetto di intervento e dotazione di segnaletica per la sentieristica.



Nessun avanzamento rispetto al monitoraggio precedente. L'intervento è sospeso in attesa della revisione del cronoprogramma e del quadro economico, che il Comune intende sottoporre agli uffici regionali.


Nel 2009 alla **Comunità Montana della Lessinia** è stato finanziato il "*Sistema della sentieristica della Lessinia: valorizzazione turistica area Valpolicella e Corno d'Aquino*" con un contributo di € 1.236.950 su un costo complessivo di € 1.793.989. Le opere prevedono il ripristino dei percorsi pedonali esistenti, posa di bacheche illustrative, manutenzione strade bianche, segnaletica per automobilisti, ciclisti e podisti, punti di sosta panoramici, infrastrutture per sosta e info-point, noli biciclette e accoglienza visitatori, restauro di un capitello e una fontana.



Sottoscritto il disciplinare in data 15 luglio 2011 tra Comunità Montana e Regione Veneto. I lavori, iniziati il 28.09.2011, sono attualmente in esecuzione; la conclusione è prevista per il 15 luglio 2012 (con dilazione fine lavori di circa 2 anni rispetto cronoprogramma iniziale). La spesa realizzata sul costo complessivo è pari al 31%.

Nel 2010 alla **Comunità Montana del Baldo** è stato finanziato il progetto “*B.A.L.D.O. in rete Biodiversità - Alpeggi -Lago - Didattica e sport - Ospitalità,*” con un contributo di € 750.000 su un costo complessivo di € 882.353.

Il territorio interessato dal progetto comprende la zona degli alpeggi del Monte Baldo, nella quale è prevista la valorizzazione del sistema delle malghe e degli edifici connessi (baite, casare, porcilaie, etc). Si tratta di recuperare tali manufatti destinandoli a scopi turistici - ricreativi e sportivi, al fine di mantenerli come memoria storica. Oltre al recupero è prevista la realizzazione di percorsi accessibili anche ai diversamente abili.



Non ancora sottoscritto il disciplinare che regola l’attuazione dell’intervento. Prevista fine fase progettuale entro luglio 2012, aggiudicazione entro settembre 2012 e fine lavori entro il 30.10.2013.

Azione pilota per la ricettività extra-alberghiera
(finanziamento complessivo € 575.00)

Nel 2009 al Comune di **Fumane** è stato affidato un Fondo di dotazione di € 500.000 per finanziare *iniziative private per l’avvio/ammodernamento di attività di affittacamere e bed & breakfast - Azione A.*

Inoltre è stata assegnata un’ulteriore somma di € 75.000 per realizzare interventi infrastrutturali connessi o funzionali all’azione sulla ricettività - **Azione B** (totale € 575.000).

Situazione al 31 dicembre 2011:

Azione A: cinque beneficiari su sette ammessi, hanno dato inizio ai lavori; due hanno rinunciato al contributo assegnato. Il Comune ha liquidato l’importo di euro 33.105,30 a favore di un beneficiario ammesso. La fine lavori è prevista entro dicembre 2012.

Azione B: il Comune ha iniziato l’intervento pubblico e realizzato lavori per euro 41.712. La fine lavori è prevista entro dicembre 2012.

A favore del Comune è stata liquidata una prima rata del contributo regionale, per un importo di euro 100.000, come previsto da Disciplinare sottoscritto da Regione e Comune (ai sensi della DGR n. 760 del 2010).

Intesa Programmatica d'Area
MONTELLO PIAVE SILE



COMUNI:

BREDA DI PIAVE
CAERANO SAN MARCO
CARBONERA
CROCETTA DEL MONTELLO
GIAVERA DEL MONTELLO
ISTRANA
MASERADA SUL PIAVE
MONTEBELLUNA
POVEGLIANO
TREVIGNANO
VOLPAGO DEL MONTELLO

ALTRI ENTI:

PROVINCIA DI TREVISO
CONSORZIO CONTARINA
CONSORZIO TREVISO 3
CONSORZIO PRIULA
CONSORZIO PIAVE
CONSORZIO DEL BOSCO MONTELLO
SCHIEVENIN ALTO TREVIGIANO SRL
CNA
CONFARTIGIANATO
UNINDUSTRIA TREVISO
CREDITO TREVIGIANO
VENETO BANCA
FONDAZIONE CASSAMARCA
ASCOM
ACMT
WWF
FONDAZIONE MUSEO DELLO SCARPONE
CGIL—CISL – UIL

INTESA PROGRAMMATICA D'AREA MONTELLO PIAVE SILE

Superficie: 293 kmq - Popolazione: 113.863 abitanti (dati Istat 2010)

Comuni appartenenti (11): Breda di Piave, Caerano San Marco, Carbonera, Crocetta del Montello, Giavera del Montello, Istrana, Maserada sul Piave, Montebelluna, Povegliano, Trevignano, Volpago del Montello.

Soggetto responsabile: Comune di Montebelluna

Corso Mazzini 118 – 31044 Montebelluna (TV)

www.comune.montebelluna.tv.it

www.ipamontellopiavesile.org

tel. 0423/617202 – fax 0423/617220

Contributi regionali assegnati

Nell'Area Montello Piave Sile, con il metodo della programmazione decentrata, sono stati cofinanziati dalla Regione Veneto 2 interventi, per un contributo di 1.728.700 euro, come da tabella sotto riportata.

DGR	Soggetto attuatore (beneficiario)	opera finanziata	costo opera	contributo regione	avanzamento lavori
3955/09	Comune di Istrana	Restauro di Villa Lattes per la nuova sede del museo della Collezione Lattes: automi, carillons, dipinti	1.750.000	1.465.200	30-6-11: in fase progettuale 31-12-11: fine fase progettuale
3535/10	Comune di Giavera del Montello	Parco attrezzato Santi Angeli	310.000	263.500	31-12-11: in fase progettuale
totale			2.060.000	1.728.700	

Recupero di edifici

(finanziato 1 intervento per € 1.465.200)

Nel 2009 al Comune di **Istrana** è stato finanziato il "*Restauro di Villa Lattes per la nuova sede del museo della Collezione Lattes: automi, carrillons, dipinti*" con un contributo di € 1.465.200 su un costo complessivo dell'intervento di € 1.750.000.

Il progetto prevede la realizzazione di una nuova sede museale per ospitare collezione di automi, giocattoli meccanici, carrillons (lascito della famiglia Lattes), assieme a opere, dipinti, sculture, reperti lapidei, mobili, tappeti, arazzi, orologi e porcellane.




Attualmente approvata la progettazione esecutiva. Il Comune ha chiesto una proroga dei termini per la conclusione delle procedure di aggiudicazione dei lavori; proroga concessa dalla Direzione Beni Culturali, con nuova scadenza al 30 giugno 2012. Previsione di esecuzione dei lavori nel periodo dal 01.07.2012 al 01.10.2013 (con dilazione di fine lavori di 27 mesi); collaudo entro il 01.02.2014.

Valorizzazione turistico-ambientale

(finanziato 1 intervento per € 263.500)

Nel 2010 al Comune di **Giavera del Montello** è stato finanziato il progetto "*Parco attrezzato Santi Angeli*" con un contributo di € 263.500 su un costo complessivo dell'intervento di € 310.000. L'intervento prevede la riqualificazione di uno spazio pubblico sul Montello, finora poco utilizzato, al fine di aumentarne la fruibilità da parte di residenti e turisti. L'area è circondata dalle numerose grotte ed è situata all'interno del bosco del Montello in una zona di pregio naturalistico. Il progetto prevede la realizzazione di un percorso ciclo-pedonale di km 1,2 e di altri percorsi intermedi che formano piccoli anelli. Una parte dell'area è destinata a parcheggio auto, un'altra a sosta camper con potenziamento ed ampliamento della struttura già esistente con relativi servizi di carico e scarico, allacciamenti elettrici e servizi igienici. E' prevista la realizzazione di un bar chiosco di ristoro-punto di informazione turistica con annessi servizi igienici. Una parte d'area è destinata alle attività sportive all'aperto, attrezzata con un percorso vita, ed altra ad area pic-nic attrezzata con tavoli e panchine in legno vicino alle giostrine per bambini.



Non è stato ancora sottoscritto il disciplinare che regola l'attuazione dell'intervento. La Direzione regionale Turismo ha richiesto al Comune ulteriore documentazione integrativa.

Intesa Programmatica d'Area
OPITERGINO MOTTENSE



COMUNI:

CESSALTO
 CHIARANO
 CIMADOLMO
 FONTANELLE
 GORGO AL MONTICANO
 MANSUE'
 MEDUNA DI LIVENZA
 MOTTA DI LIVENZA
 ODERZO
 ORMELLE
 PONTE DI PIAVE
 PORTOBUFFOLE'
 SAN POLO DI PIAVE

ALTRI ENTI:

PROVINCIA DI TREVISO
 CONSORZIO DEL COMPRESORIO OPITERGINO
 CONSORZIO PROLOCO OPITERGINO MOTTENSE
 CONSORZIO DI PROMOZIONE TURISTICA MARCA TV
 UNINDUSTRIA
 CONFCOOPERATIVE
 CONFAGRICOLTURA
 CONFARTIGIANATO
 CNA ODERZO-MOTTA
 COLDIRETTI
 FONDAZIONE ODERZO CULTURA
 FONDAZIONE MAZZOTTI
 FONDAZIONE GIACOMINI
 VENETO BANCA
 BANCA DI CREDITO COOP DI MONASTIER E DEL SILE

INTESA PROGRAMMATICA D'AREA OPITERGINO MOTTENSE

Superficie: 327 kmq - Popolazione: 78.636 abitanti (dati Istat 2010)

Comuni appartenenti (13): Cessalto, Chiarano, Cimadolmo, Fontanelle, Gorgo al Monticano, Mansuè, Meduna di Livenza, Motta di Livenza, Oderzo, Ormelle, Ponte di Piave, Portobuffolè, San Polo di Piave.

Soggetto responsabile: Consorzio del Comprensorio Opitergino

Via degli Alpini 10 – 31046 Oderzo (TV)

tel. 0422/814385 – fax 0422/814395

Contributi regionali assegnati

Nell'Area Opitergino Mottense, con il metodo della programmazione decentrata, è stato cofinanziato dalla Regione Veneto 1 intervento, per un contributo di 749.700 euro, come da tabella sotto riportata.

DGR	Soggetto attuatore (beneficiario)	opera finanziata	costo opera	contributo regione	avanzamento lavori
3535/10	Comune di Fontanelle	"Gira Monticano" – Itinerario naturalistico del fiume Monticano	882.000	749.700	31-12-11: in fase progettuale
totale			882.000	749.700	

Valorizzazione turistico-ambientale

(finanziato 1 intervento per € 749.700)

Nel 2010 al Comune di **Fontanelle** è stato finanziato l'intervento "*Gira Monticano—Itinerario naturalistico del fiume Monticano*" con un contributo di € 749.000 su un costo complessivo di € 882.000. L'intervento riguarda l'itinerario ciclo-pedonale che attraversa un corridoio naturalistico costeggiante in gran parte il fiume Monticano. Il percorso si snoda sugli argini e sulle strade vicinali del fiume al fine di scoprire il territorio più ameno circostante il fiume. I comuni interessati dall'itinerario naturalistico sono: Fontanelle, Oderzo, Gorgo al Monticano e Motta di Livenza (lunghezza complessiva 40 km circa). Saranno realizzate opere di primaria necessità quali segnaletica, sistemazione di strada campestre e di argini, nonché ulteriori opere quali piantumazione alberi, aree di sosta in goleni e passerelle.



Sottoscritto da Comune e Regione Veneto in data 08.06.2011 il disciplinare che regola l'attuazione dell'intervento. Previsioni di aggiudicazione entro il 30.04.2012 , di inizio lavori il 30.06.2012 e conclusione entro il 31.12.2012.

Intesa Programmatica d'Area
OVEST VICENTINO



COMUNI:

ALTISSIMO
ARZIGNANO
BROGLIANO
CASTELGOMBERTO
CHIAMPO
CORNEO VICENTINO
CREAZZO
CRESPADORO
GAMBELLARA
GAMBUGLIANO
MONTEBELLO VICENTINO
MONTECCHIO MAGGIORE
MONTEVIALE
MONTORSO VICENTINO
NOGAROLE VICENTINO
SAN PIETRO MUSSOLINO
SOVIZZO
TRISSINO
ZERMEGHEDO

ALTRIN ENTI

PROVINCIA DI VICENZA
C. M. AGNO-CHIAMPO
ASS.NE INDUSTRIALI PROV. VI
API PROV. VI
ASS.NE ARTIGIANI PROV. VI
CONFEDER. COMMERCIO, TURISMO, SERVIZI E PMI VI
CONFEDER. NAZ. ARTIGIANATO E PMI PROV. VI
CONFESERCENTI DI VICENZA
COLDIRETTI DUI VICENZA
CGIL—CISL—UIL DI VICENZA

INTESA PROGRAMMATICA D'AREA OVEST VICENTINO

Superficie: 310 kmq - Popolazione: 136.234 abitanti (dati Istat 2010)

Comuni appartenenti (19): Altissimo, Arzignano, Brogliano, Castelgomberto, Chiampo, Cornedo Vicentino, Cressano, Crespadoro, Gambellara, Gambugliano, Montebello Vicentino, Montecchio Maggiore, Monteviale, Montorso Vicentino, Nogarole Vicentino, San Pietro Mussolino, Sovizzo, Trissino, Zermeghedo

Soggetto responsabile: Comune di Chiampo

Piazza Zanella, 42 - 36072 Chiampo (VI)

www.comune.chiampo.vi.it

www.pattoagnochiampo.com

tel. 0444/475211 - fax 0444/624759

Contributi regionali assegnati

Nell'Area Ovest Vicentino, con il metodo della programmazione decentrata, sono stati cofinanziati dalla Regione Veneto 3 interventi, per un contributo complessivo di 2.118.500 euro, come da tabella sotto riportata.

DGR	Soggetto attuatore (beneficiario)	opera finanziata	costo opera	contributo regione	avanzamento lavori
4410/04	Comune di Chiampo	Viabilità di collegamento tra la nuova zona industriale e la SP Val di Chiampo in zona Pieve Bassa	1.285.000	915.000	concluso
4081/08	Comune di Gambellara	Recupero delle barchesse di Palazzo Cera: centro servizi per la promozione dell'attività vitivinicola e Strada del vino	1.130.535	821.000	31-12-11: in fase di esecuzione
3535/10	C.M. Agno-Chiampo	Anello ecoturistico "Agno-Chiampo" nei Comuni di Chiampo, Nogarole Vicentino, Altissimo, San Pietro Mussolino, Crespadoro, Cornedo Vicentino, Brogliano e Trissino	450.000	382.500	31-12-11: in fase progettuale
totale			2.865.535	2.118.500	

Opere urbane (altri interventi)
(finanziato 1 intervento per € 915.000)

Nel 2004 al Comune di **Chiampo** è stata finanziata la "*Viabilità di collegamento tra la nuova zona industriale e la SP Val di Chiampo in zona di Pieve Bassa*" con un contributo di € 915.000 su un costo complessivo dell'intervento di € 1.285.000.

Si tratta della sistemazione della rete viaria con rotonda urbana, allargamento della sede stradale, adeguamento del Ponte "Grumello" per consentire un'adeguata capacità a fronte del previsto aumento del traffico e per il passaggio in sicurezza di pullman di pellegrini che si recano al locale Santuario.



Intervento concluso in data 22.10.2007.

Recupero di edifici
(finanziato 1 intervento per € 821.000)

Nel 2008 al Comune di **Gambellara** è stato finanziato il "*Recupero della barchessa di Palazzo Cera: centro servizi per la promozione dell'attività vitivinicola e Strada del vino*" con un contributo di € 821.000 su un costo complessivo dell'intervento di € 1.130.535.

Il progetto prevede il completamento del recupero delle Barchesse di Palazzo Cera al fine di realizzare un centro servizi per la promozione dell'attività vitivinicola. Nel fabbricato 1 i servizi informazione e promozione turistica, nel fabbricato 2 i servizi di promozione dell'attività vitivinicola e nel fabbricato 3 la sala convegni.




Sopraggiunte difficoltà in fase di progettazione, dovute al parere della Soprintendenza ai Beni Architettonici e Paesaggistici di Verona, che hanno determinato diverse dilazioni dei termini di aggiudicazione ed esecuzione lavori. Aggiudicazione in data 18.04.2011. Lavori iniziati il 25.05.2011, con prevista fine il 14.01.2013 (dilazione fine lavori di 33 mesi). Avanzamento della spesa pari al 4%.

Valorizzazione turistico-ambientale

(finanziato 1 intervento per € 450.000)

Nel 2010 alla Comunità Montana di **Agno Chiampo** è stato finanziato il progetto "Anello ecoturistico Agno-Chiampo nei Comuni di Chiampo, Nogarole Vicentino, Altissimo, San Pietro Mussolino, Crespadoro, Cornedo Vicentino, Brogliano e Trissino", con un contributo di € 382.500 su un costo complessivo dell'intervento di € 450.000.

Il percorso ecoturistico di anello collega otto dei dieci comuni della Comunità Montana Agno-Chiampo, toccando siti turistici, culturali e ambientali particolarmente significativi e di pregio. I punti più interessanti dell'itinerario sono: Grotta e Pieve di Chiampo; Chiesa del Castellaro a Nogarole; Pescaia di Altissimo; Campanella di Altissimo; Museo etnografico di Crespadoro; Contrade Pozza, Meceneri e Perli a Crespadoro; S. Maria della Neve, S. Andrea e S. Sebastiano a Cornedo; Pieve di S. Martino a Brogliano; Villa Trissino Marzotto e Museo della comunicazione a Trissino.



Non ancora sottoscritto il disciplinare che regola l'attuazione dell'intervento. Prevista fine della fase progettuale entro il 30.06.2012.

Intesa Programmatica d'Area
PEDEMONTANA DEL BRENTA



COMUNI:

BASSANO DEL GRAPPA
CAMPOLONGO SUL BRENTA
CARTIGLIANO
CASSOLA
CISMON DEL GRAPPA
MAROSTICA
MASON VICENTINO
MOLVENA
NOVE
PIANEZZE
POVE DEL GRAPPA
ROSA'
ROSSANO VENETO
SAN NAZARIO
SCHIAVON
SOLAGNA

ALTRI ENTI:

PROVINCIA DI VICENZA
C.M. DEL BRENTA
ASSOCIAZIONE TERRE DEL BRENTA
ASSOCIAZIONE INDUSTRIALI
APINDUSTRIA
ASSOCIAZIONE ARTIGIANI VICENZA
CNA
CONFCOMMERCIO
CONFESERCENTI
COLDIRETTI

INTESA PROGRAMMATICA D'AREA PEDEMONTANA DEL BRENTA

Superficie: 295 kmq - Popolazione: 134.733 abitanti (dati Istat 2010)

Comuni appartenenti (17): Bassano del Grappa, Campolongo sul Brenta, Cartigliano, Cassola, Cison del Grappa, Marostica, Mason Vicentino, Molvena, Nove, Pianezze, Pove del Grappa, Rosà, Rossano Veneto, San Nazario, Schiavon, Solagna, Tezze sul Brenta

Soggetto responsabile: Comune di Bassano del Grappa

Via Matteotti, 39 – 36061 Bassano del Grappa (VI)

www.comune.bassano.vi.it

tel. 0424/519202 – fax 0424/519206

Contributi regionali assegnati

Nell'Area della Pedemontana del Brenta, con il metodo della programmazione decentrata, è stato cofinanziato dalla Regione Veneto 1 intervento, per un contributo di 689.000 euro, come da tabella sotto riportata.

DGR	Soggetto attuatore (beneficiario)	opera finanziata	costo opera	contr. regione	avanzamento lavori
3535/10	Comune di Bassano del Grappa	AQuAS 1- Azioni per la Qualità, l'Attrattività e lo Sviluppo Sostenibile dell'area Pedemontana del Brenta. Percorso naturalistico dal Brenta alle colline tra Bassano e Marostica	950.000	689.000	31-12-11: in fase progettuale
totale			950.000	689.000	

Valorizzazione turistico-ambientale
(finanziato 1 intervento per € 689.000)

Nel 2010 al Comune di **Bassano del Grappa** è stato finanziato il progetto "*AQuAS 1—Azioni per la Qualità, l'Attrattività e lo Sviluppo Sostenibile dell'area Pedemontana del Brenta. Percorso naturalistico dal Brenta alle colline tra Bassano e Marostica*" con un contributo di € 689.000 su un costo complessivo di € 950.000.

L'intervento (primo stralcio) prevede la riqualificazione di 4 percorsi naturalistici di particolare suggestione (50Km) e di aree di sosta attrezzate, tabellazione, segnaletica, nonché dell' aula didattica Gemma a S. Michele di Bassano (111mq) che, partendo dal fiume Brenta, attraversano le colline tra Bassano del Grappa e Marostica. Il progetto intende rispondere a diverse esigenze: valorizzazione e fruibilità di un ambito naturalistico di pregio finora poco utilizzato; messa in rete e potenziamento di siti ambientalistici e culturali posti lungo il percorso; incremento dell'attività didattica dedicata ai luoghi; allargamento dell'offerta turistico-ambientale esistente.



In data 18.07.2011 sottoscritto disciplinare tra Comune e Regione, che regola le modalità attuative dell'intervento. Prevista fine fase progettuale entro gennaio 2012; la procedura di aggiudicazione dovrebbe avviarsi il 30.12.2012 e chiudersi il 30.03.2013, l'esecuzione dei lavori è prevista dal 31.08.2013 al 30.03.2015.

Intesa Programmatica d'Area
PEDEMONTANA DEL GRAPPA
E DELL'ASOLANO



COMUNI:

ASOLO
 BORSO DEL GRAPPA
 CASTELCUCCO
 CAVASO DEL TOMBA
 CRESpano DEL GRAPPA
 FONTE
 MASER
 MONFUMO
 PADERNO DEL GRAPPA
 PEDEROBBA
 POSSAGNO
 S. ZENONE DEGLI EZZELINI

ALTRI ENTI:

FONDAZIONE CANOVA (POSSAGNO)
 PROVINCIA DI TREVISO
 C.M. DEL GRAPPA
 C.C.I.A.A. DI TREVISO
 ULSS 8
 CNA DI ASOLO
 CNA INPROPRIO
 COLDIRETTI DI TV E ASOLO
 CIA DI TV E CASTELFRANCO
 ASS.NE COMUNI DELLA MARCA
 COMM.NE PARI OPPORTUNITA' PR. TV
 COMM.NE PARI OPPORTUNITA' REG.
 VEN.CONFARTIGIANATO DI ASOLO
 CONFCOMMERCIO TV, MONTEBELLUNA, ASOLO
 UST CISL TREVISO—CGIL TV E MONTEBELLUNA—UIL TV
 COOPERATIVA NUOVA SINTESI
 COOPERATIVA OLIVOTTI
 CONSORZIO INTESA
 COOPERATIVA VALLORGANA

ISTITUTO COMPRENSIVO DI ASOLO
 ISTITUTO COMPRENSIVO DI BORSO DEL GRAPPA
 ISTITUTO COMPRENSIVO DI SAN ZENONE
 ISTITUTO COMPRENSIVO DI CRESpano DEL GRAPPA
 ISTITUTO COMPRENSIVO DI PEDEROBBA
 ISTITUTO COMPRENSIVO DI CORNUDA
 ISTITUTO COMPRENSIVO DI FONTE
 CTI E CTP DI ASOLO
 ISTITUTO CAVANIS
 ISTITUTI FILIPPIN
 FONDAZIONE OPERE MONTEGRAPPA
 IPSSAR "MAFFIOLI" CASTELFRANCO V. SEDE DI POSSAGNO
 SC. MATERNA BERNARDI TORRETTO
 ADICONSUM
 CONSORZIO TURISTICO: VIVERE IL GRAPPA
 CONSORZIO TURISTICO DI TREVISO: UNA PROV. INTORNO
 ASS.NE CULTURALE SANT'EULALIA DEI MISQUILLES
 ASS.NE ATTIVITA' SOLIDALE
 ASS.NE ANZIANI ATTIVI CRESpano
 PRO LOCO DI MONFUMO
 SOLA IN DEO SORS
 ASS.NE DONNA

BANCA INTESA
 BANCA POPOLARE DI MAROSTICA
 CREDITO COOPERATIVO TREVIGIANO
 VENETO BANCA
 UNICREDIT BANCA SPA
 BANCA VERDE MPS
 ALPAES
 A.E.S.A
 GAL4
 ASCO TLC
 LICEO MARIA ASSUNTA CASTELFRANCO
 IPSIA GALILEI DI CASTELFRANCO
 CONSERVATORIO STAT.DI MUSICA DI CASTELFRANCO V.
 ISTITUTO MUSICALE CANOVIANO DI POSSAGNO
 ISTITUTO MUSICALE MALPIERO DI ASOLO
 SOCIETA' FILARMONICA DI CRESpano
 ASILI NIDO E SCUOLE MATERNE DI VICARIATO DI ASOLO
 LASCITO FONDAZIONE CANOVA DI POSSAGNO
 FONDAZIONE LA FORNACE DI ASOLO
 CONSORZIO SPINLAB DI ROMANO DEGLI EZZELINI
 UNICEF

INTESA PROGRAMMATICA D'AREA PEDEMONTANA DEL GRAPPA E DELL'ASOLANO

Superficie: 248 kmq - Popolazione: 63.526 abitanti (dati Istat 2010)

Comuni appartenenti (13): Asolo, Borso del Grappa, Castelcucco, Cavaso del Tomba, Crespano del Grappa, Cornuda, Fonte, Maser, Monfumo, Paderno del Grappa, Pederobba, Possagno, San Zenone degli Ezzelini.

Soggetto responsabile: Comune di Asolo

Piazza D'Annunzio 1 - 31010 Asolo (TV)

www.comune.asolo.tv.it

tel. 0423/524604 – fax 0423/950130

Contributi regionali assegnati

Nell'Area della Pedemontana del Grappa e dell'Asolano, con il metodo della programmazione decentrata, sono stati cofinanziati dalla Regione Veneto 4 interventi, per un contributo complessivo di 2.565.500 euro, come da tabella sotto riportata.

DGR	Soggetto attuatore (beneficiario)	opera finanziata	costo opera	contr. regione	avanzamento lavori
4197/05	"Fondazione Canova" di Possagno	Osservatorio Canoviano della cultura della Pedemontana del Grappa e dell'Asolano	800.000	592.000	30-6-11: concluso, in rendicontazione 31-12-11: concluso
3898/06	Comune di S. Zenone degli Ezzelini	Recupero della torre di Ezzelino a S. Zenone degli Ezzelini	800.000	600.000	30-6-11: in fase di esecuzione 31-12-11: concluso
4081/08	Comune di Fonte	Realizzazione itinerario turistico "Sui sentieri degli Ezzelini" lungo il Muson e il Lastego	1.320.000	1.110.000	31-12-11: in fase progettuale
3535/10	Comune di Paderno del Grappa	Riqualificazione ambientale Val Secca con percorso vita	310.000	263.500	31-12-11: in fase progettuale
totale			3.230.000	2.565.500	

Recupero di edifici
(finanziato 2 interventi per € 1.192.000)

Nel 2005 alla **Fondazione Canova** (Possagno) è stato finanziato l'"*Osservatorio Canoviano e della cultura della Pedemontana del Grappa e dell'Asolano*" con un contributo di € 592.000 su un costo complessivo di € 800.000. Si tratta di opere per valorizzare in un Osservatorio il Centro Studi Canoviano (dapprima ubicato sopra la pinacoteca), spostandolo all'interno dell'aggregato denominato "Casa Rossa" (ex edificio abbandonato), mediante ristrutturazione.



Intervento concluso in data 28.11.2008. La spesa sostenuta è di 787.612,34. Risultano economie per € 9.166,87. Il contributo erogato è di € 582.833,13.

Nel 2006 al Comune di **S. Zenone degli Ezzelini** è stato finanziato il "*Recupero della Torre di Ezzelino a San Zenone degli Ezzelini*" con un contributo di € 600.000 su un costo complessivo di € 800.000. Il progetto riguarda il restauro strutturale ed il consolidamento della Torre (sec. XV - compendio storico-monumentale del Castellaro) finalizzato alla realizzazione di una struttura museale espositiva con valenza sovracomunale dotata di pannelli didattici per i visitatori.



Aggiudicati i lavori il 04.6.2008 con ritardi dovuti all'adeguamento delle prescrizioni della Soprintendenza. A causa dei problemi di seminazione dei prati legati alle avversità atmosferiche, è stata concessa proroga per conclusione lavori e rendicontazione finale. I lavori sono conclusi e collaudati (dilazione fine lavori di 34 mesi rispetto cronoprogramma iniziale). Al 31.12.2011 l'intervento è in fase di rendicontazione finale.

Valorizzazione turistico-ambientale
(finanziati 2 interventi per € 1.373.000)

Nel 2008 al Comune di **Fonte** è stata finanziata la "Realizzazione itinerario turistico "Sui sentieri degli Ezzelini" lungo il Muson e il Lastego" con un contributo di € 1.110.000 su un costo complessivo di € 1.320.000. L'intervento intende realizzare una rete di percorsi ciclopedonali (Km 21,26 circa) lungo i torrenti Muson e Lastego in grado di collegare, attraverso l'acqua, la laguna Veneta con il Monte Grappa tra borgate rurali e aziende agrituristiche con realizzazione di infrastrutture e aree attrezzate.



Progettazione esecutiva ancora da avviare. Concesse proroghe con l'approvazione di un nuovo cronoprogramma, che prevede la fine dell'aggiudicazione e dell'esecuzione lavori rispettivamente per il 31.03.2012 e il 30.06.2013 (dilazione fine lavori 18 mesi). Nuove previsioni tuttavia sono di chiudere le procedure di aggiudicazione entro il 30.06.2012, iniziare i lavori il 15.07.2012 e rispettare la data di fine lavori, indicata nel 30.06.2013. L'avanzamento della spesa realizzata si attesta al 7%.

Nel 2010 al Comune di **Paderno del Grappa** è stato finanziato l'intervento "Riqualificazione ambientale Val Secca con percorso vita" con un contributo di € 263.500 su un costo complessivo di € 310.000. Consiste in un percorso ad anello attrezzato per il trekking e attività ginnico - sportiva all'aria aperta, con partenza ed arrivo presso l'area ad alto valore paesaggistico del torrente Astego, attraversamento della campagna di Paderno, percorso del tracciato della Val Secca con laghetto, incontro con la chiesa parrocchiale ed il campanile di Paderno e Villa Fietta. Si localizza nel centro di Paderno del Grappa. Per i percorsi ciclo-pedonali (2,6 km) si utilizzerà un fondo naturale, per le piazzole (15 piazzole per attività ginnico - sportiva) materiali bituminosi naturalizzati. Gli elementi di arredo ed attrezzature saranno in legno. Il progetto si inserisce in una rete di itinerari già esistenti quali Itinerario della Grande Guerra, Itinerario Strada dell'Architettura, Itinerario della Marca Storica.



L'intervento parte alla stipula con la progettazione esecutiva. Prevista l'aggiudicazione entro il 01.06.2012; l'esecuzione dei lavori dovrebbe prendere avvio il 01.07.2012 e terminare il 30.11.2012.

Intesa Programmatica d'Area
PREALPI BELLUNESI



COMUNI

ALANO DI PIAVE
 ARSIE'
 BELLUNO
 CESIOMAGGIORE
 CHIES D'ALPAGO
 FARRA D'ALPAGO
 FELTRE
 FONZASO
 LAMON
 LENTIAI
 LIMANA
 MEL
 PEDAVENA
 PIEVE D'ALPAGO
 PONTE NELLE ALPI
 PUOS D'ALPAGO

QUERO

SAN GREGORIO NELLE ALPI
 SANTA GIUSTIN
 SEDICO
 SEREN DEL GRAPPA
 SOSPIROLO
 SOVRAMONTE
 TAMBRE
 TRICHIANA
 VAS

ALTRI ENTI:

PROVINCIA DI BELLUNO
 UNIONE DEI COMUNI DEL BASSO FELTRINO SETTE VILLE
 C.M. FELTRINA
 C.M. VAL BELLUNA
 C.M. DELL'ALPAGO
 C.M. BELLUNESE BELLUNO - PONTE NELLE ALPI
 APPIA
 ASCOM BELLUNO
 CCIAA
 CGIL - CISL - UIL
 CIA COLDIRETTI
 CONFAGRICOLTURA
 CONFINDUSTRIA DOLOMITI
 CONSORZIO DEI COMUNI BIM PIAVE
 UNIONE ARTIGIANI
 VENETO AGRICOLTURA
 ASSINDUSTRIA BELLUNO
 UNIONFIDI BELLUNO
 CASSA RURALE CASTELLO TISINO
 ENEL DISTRIBUZIONE
 CASSA RURALE VALLI DI PRIMIERO
 COLDIRETTI BELLUNO

INTESA PROGRAMMATICA D'AREA PREALPI BELLUNESI

Superficie: 1.345 kmq - Popolazione: 145.162 abitanti (dati Istat 2010)

Comuni appartenenti (26): Alano di Piave, Arsiè, Belluno, Cesiomaggiore, Chies d'Alpago, Farra d'Alpago, Feltre, Fonzaso, Lamon, Lentiai, Limana, Mel, Pedavena, Pieve d'Alpago, Ponte nelle Alpi, Puos d'Alpago, Quero, San Gregorio nelle Alpi, Santa Giustina, Sedico, Seren del Grappa, Sospirolo, Sovramonte, Tambre, Trichiana, Vas

Soggetto responsabile: Comunità Montana della Val Belluna

Via dei Giardini 17 – 32036 Sedico (BL)

www.valbelluna.bl.it

tel. 0437/852896 – fax 0437/856070

www.gal2.it

tel. 0437/838586 - fax 0437/443916

Contributi regionali assegnati

Nell'Area delle Prealpi Bellunesi (che comprende l'ex Area Comprensorio Feltrino), con il metodo della programmazione decentrata, sono stati cofinanziati dalla Regione Veneto 4 interventi, per un contributo complessivo di 2.763.000 euro, come da tabella sotto riportata.

DGR	Soggetto attuatore (beneficiario)	opera finanziata	costo opera	contributo regione	avanzamento lavori
3898/06	Unione dei Comuni del Basso Feltrino - Sette Ville	Progetto per la realizzazione di un centro culturale a Quero	750.000	540.000	concluso
3671/07	Comune di Pedavena	Progetto di impianti sportivi e strutture ricettivo-turistiche in località Boscherai	2.400.000	900.000	30-06-11: sospeso (in esecuzione) 31-12-11: ripresa esecuzione lavori
3955/09	Comune di Feltre	Azione pilota "Feltre. Camere con vista"	-	A) 500.000 B) 75.000	31-12-11: A) in esecuzione B) in esecuzione
3535/10	C.M. dell'Alpago	Percorso per la fruizione sportivo-ricreativa degli ambienti naturali tra Ponte nelle Alpi e il Lago di Santa Croce	880.000	748.000	31-12-11: in fase progettuale
totale			4.030.000	2.763.000	

Recupero di edifici

(finanziato 1 intervento per € 540.000)

Nel 2006 all'**Unione dei Comuni del Basso Feltrino** è stato finanziato il "*Progetto per la realizzazione di un centro culturale a Quero*" con un contributo di € 540.000 su un costo complessivo di € 750.000. L'intervento riguarda l'adeguamento di un fabbricato già esistente, un tempo adibito a cinema, per la realizzazione di un centro culturale di promozione turistica, di valorizzazione organica del territorio con realizzazione di eventi per chi si accinge a visitare la provincia di Belluno a Nord e di Treviso a Sud.



Intervento concluso in data 26.09.2008

Impianti sportivi

(finanziato 1 intervento per € 900.000)

Nel 2007 al Comune di **Pedavena** è stato finanziato il "*Progetto di impianti sportivi e strutture ricettivo-turistiche in località Boscherai*" con un contributo di € 900.000 su un costo complessivo di € 2.400.000. Il progetto prevede la creazione di un polo sportivo - turistico che interessi l'intero comprensorio feltrino: realizzazione di campo di calcio e rugby in manto erboso con spogliatoi, palestra per allenamenti invernali, campi di allenamento.



In fase di esecuzione lavori dal 30.09.2009, rispetto all'ultimo monitoraggio (del 31.12.2010, non essendo pervenute informazioni al 30.06.2011) la fine lavori slitta dal 31.05.2011 al 30.06.2012 a seguito di perizia di variante. Avanzamento della spesa al 76%.

Azione pilota per la ricettività extra-alberghiera
(finanziamento complessivo € 575.000)

Nel 2009 al Comune di **Feltre** è stato affidato un Fondo di dotazione di € 500.000 per finanziare *iniziative private per l'avvio/ammodernamento di attività di affittacamere e bed & breakfast*. - **Azione A**.

Inoltre è stata assegnata un'ulteriore somma di € 75.000 per realizzare interventi infrastrutturali connessi o funzionali all'azione sulla ricettività - **Azione B** (totale € 575.000).

Situazione al 31 dicembre 2011:

Azione A: cinque beneficiari su ventuno, tra quelli ammessi, hanno dato avvio ai lavori. La data di fine è prevista entro dicembre 2012.

Azione B: il Comune ha iniziato l'intervento pubblico, realizzando lavori per euro 41.712. La fine lavori è prevista entro dicembre 2012.

A favore del Comune è stata liquidata una prima rata del contributo regionale, per un importo di euro 100.000, come previsto da Disciplinare sottoscritto da Regione e Comune (ai sensi della DGR n. 760 del 2010).

Valorizzazione turistico-ambientale
(finanziato 1 intervento per € 748.000)

Nel 2010 alla **Comunità Montana dell'Alpago** è stato finanziato l'intervento "*Percorso per la fruizione sportivo-ricreativa degli ambienti naturali tra Ponte nelle Alpi e il Lago di Santa Croce*" con un contributo di € 748.000 su un costo complessivo di € 880.000.

L'intervento riguarda realizzazione/riqualificazione di un percorso a valenza turistico-ricreativa che, partendo dalla valorizzazione del lago di Santa Croce, collega l'Alpago con il longaronese e la Provincia di Treviso. Il percorso, una volta adeguato e qualificato, si presterà alla percorrenza a piedi e in bicicletta e amplierà l'offerta del territorio, in particolare nei confronti dei turisti che raggiungono la zona dell'Alpago per svolgere attività sportive e ricreative. I



Non ancora sottoscritto il disciplinare che regola l'attuazione dell'intervento. Prevista fine fase progettuale entro il 31.12.2012. L'aggiudicazione è prevista fra gennaio e marzo 2013, l'esecuzione dei lavori dovrebbe partire il 01.04.2013 e terminare il 30.11.2013.

Intesa Programmatica d'Area
RISORGIVE



COMUNI

ALTAVILLA VICENTINA
BOLZANO VICENTINO
BRESSANVIDO
CALDOGNO
CAMISANO VICENTINO
COSTABISSARA
DUEVILLE
GRISIGNANO DI ZOCCO
GRUMOLO DELLE ABBADESSE
MONTICELLO CONTE OTTO
POZZOLEONE
QIUNTO VICENTINO
SANDRIGO
TORRI DI QUARTESOLO
VICENZA
VILLAVERLA

ALTRI ENTI

PROVINCIA DI VICENZA
ASSOCIAZIONE INDUSTRIALI PROV. VICENZA
ASSOCIAZIONE ARTIGIANI PROV. VICENZA
APINDUSTRIA VICENZA
FEDERAZIONE PROVINCIALE COLDIRETTI VICENZA
ASCOM VICENZA
CONFEDERAZIONE NAZIONALE ARTIGIANATO VICENZA
CGIL- CISL- UIL PROV. VICENZA

INTESA PROGRAMMATICA D'AREA DELLE RISORGIVE

Superficie: 339 kmq - Popolazione: 233.238 abitanti (dati Istat 2010)

Comuni appartenenti (16): Altavilla Vicentina, Bolzano Vicentino, Bressanvido, Caldogno, Camisano Vicentino, Costabissara, Dueville, Grisignano di Zocco, Grumolo delle Abbadesse, Monticello Conte Otto, Pozzoleone, Quinto Vicentino, Sandrigo, Torri di Quartesolo, Vicenza, Villaverla.

Soggetto responsabile: Provincia di Vicenza

Contrà Gazzolle, 1 - 36100 Vicenza

www.provincia.vicenza.it

tel. 0444/908179 – fax 0444/908164

Contributi regionali assegnati

L'iniziativa, sorta nel corso del 2011, non ha beneficiato dei contributi regionali assegnati nel periodo dal 2004 al 2010.

Intesa Programmatica d'Area
RIVIERA DEL BRENTA



COMUNI:
 CAMPAGNA LUPIA
 CAMPOLONGO MAGGIORE
 CAMPONOGARA
 DOLO
 FIESSO D'ARTICO
 FOSSO'
 MIRA
 PIANIGA
 STRA
 VIGONOVO

ALTRI ENTI:
 PROVINCIA DI VENEZIA
 CCIAA DI VENEZIA
 UNINDUSTRIA DI VENEZIA
 ACRIB
 ASS.NE ARTIGIANI CITTA' DEL BRENTA
 CONFEDER. NAZ. DELL'ARTIGIANATO E
 DELLE PMI
 CONFEDER. ITALIANA AGRICOLTORI
 FEDERAZIONE PROV COLTIVATORI DIRETTI
 UNIONE PROVINCIALE AGRICOLTORI
 CGIL—CISL—UIL DI VENEZIA E ZONALE
 CONFCOMMERCIO
 CONFESERCENTI
 ASSOCIAZIONE ALBERGATORI DI VENEZIA

INTESA PROGRAMMATICA D'AREA RIVIERA DEL BRENTA

Superficie: 314 kmq - Popolazione: 128.569 abitanti (dati Istat 2010)

Comuni appartenenti (10): Campagna Lupia, Campolongo Maggiore, Camponogara, Dolo, Fiesso d'Artico, Fosso', Mira, Pianiga, Stra, Vigonovo.

Soggetto responsabile: Provincia di Venezia

Sede legale: Ca' Corner 2262 San Marco - 30124 Venezia

Sede operativa: Via Sansovino 5 (Centro Servizi 2 - Torre Nord)

www.provincia.venezia.it

tel. 041/2501839 – fax 041/2501840

Contributi regionali assegnati

Nell'Area della Riviera del Brenta, con il metodo della programmazione decentrata, è stato cofinanziato dalla Regione Veneto 1 intervento, per un contributo di 1.423.500 euro, come da tabella sotto riportata.

DGR	Soggetto attuatore (beneficiario)	opera finanziata	costo opera	contributo regione	avanzamento lavori
4410/04	Comune di Mira	Restauro Villa Contarini 1° - 3° stralcio	4.180.000	1.423.500	concluso
totale			4.180.000	1.423.500	

Recupero di edifici
(finanziato 1 intervento per € 1.423.500)

Nel 2004 al Comune di **Mira** è stato finanziato il "*Restauro Villa Contarini dei Leoni 1° - 3° stralcio*" con un contributo di € 1.423.500 su un costo complessivo di € 4.180.000. Si tratta di un intervento di valorizzazione e conservazione della villa con restauro e protezione dei manufatti, degli elementi di decoro e delle finiture con l'obiettivo di permettere la destinazione a centro culturale polivalente.



Intervento concluso in data 20.05.2008.

Intesa Programmatica d'Area
SACCISICA



COMUNI
ARZERGRANDE
BRUGINE
CODEVIGO
CORREZZOLA
LEGNARO
PIOVE DI SACCO
POLVERARA
PONTELONGO
SANT'ANGELO DI PIOVE
SAONARA

ALTRI ENTI
PROVINCIA DI PADOVA
C.C.I.A.A. PADOVA
CGIL- CISL- UIL
CONFINDUSTRIA DELEGAZIONE PIOVESE
ENAIP VENETO
CONFEDERAZIONE NAZIONALE ARTIGIANATO
UNIONE PROVINCIALE ARTIGIANI
ASCOM
CONFESERCENTI PIOVE DI SACCO
COLDIRETTI
CONFEDERAZIONE NAZIONALE AGRICOLTORI
UNIONE PROVINCIALE AGRICOLTORI
CASSA DI RISPARMIO DEL VENETO
BANCA DI CREDITO COOPERATIVO

INTESA PROGRAMMATICA D'AREA DELLA SACCISICA

Superficie: 246 kmq - Popolazione: 76.015 abitanti (dati Istat 2010)

Comuni appartenenti (10): Arzergrande, Brugine, Codevigo, Correzzola, Legnaro, Piove di Sacco, Polverara, Pontelongo, S. Angelo di Piove, Saonara.

Soggetto responsabile: Comune di Piove di Sacco

Piazza G. Matteotti, 4 - 35028 Piove di Sacco (PD)

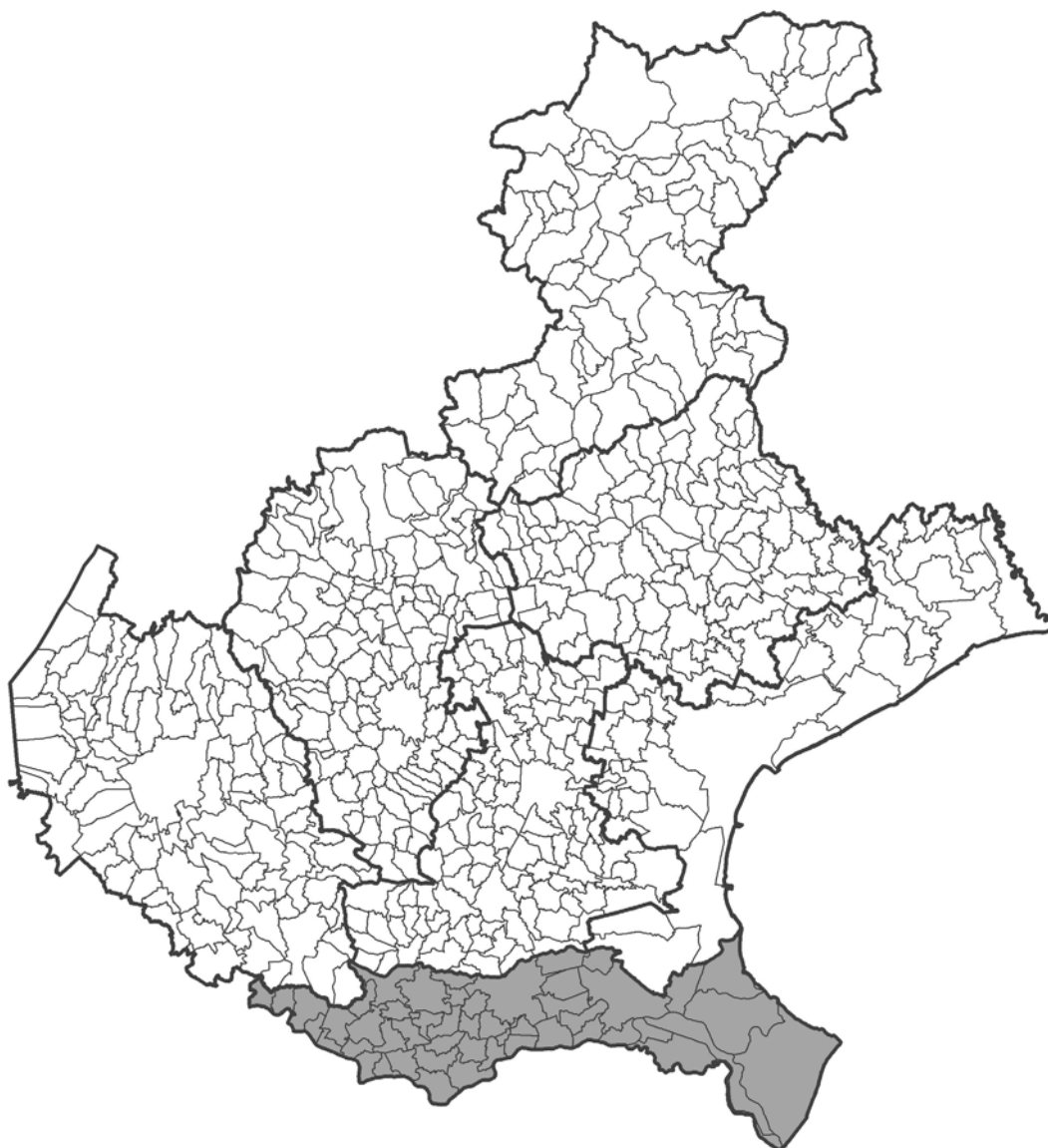
www.comune.piovedisacco.pd.it

tel. 049/9709103 – fax 049/9709777

Contributi regionali assegnati

L'iniziativa, sorta nel corso del 2011, non ha beneficiato dei contributi regionali assegnati nel periodo dal 2004 al 2010.

Intesa Programmatica d'Area
SISTEMA POLESINE



COMUNI:

ADRIA
 ARIANO NEL POLESINE
 ARQUA' POLESINE
 BADIA POLESINE
 BAGNOLO DI PO
 BERGANTINO
 BOSARO
 CALTO
 CANARO
 CANDA
 CASTELGUGLIELMO
 CASTELMASSA
 CASTELNOVO BARIANO
 CENESELLI
 CEREGNANO
 CORBOLA
 COSTA DI ROVIGO
 CRESPINO
 FICAROLO
 FIESSO UMBERTIANO
 FRASSINELLE POLESINE
 FRATTA POLESINE
 GAIBA
 GAVELLO
 GIACCIANO CON BARUCHELLA
 GUARDA VENETA

LENDINARA
 LOREO
 LUSIA
 MELARA
 OCCHIOBELLO
 PAPOZZE
 PETTORAZZA GRIMANI
 PINCARA
 POSELLA
 PONTECCHIO POLESINE
 PORTO TOLLE
 PORTO VIRO
 ROSOLINA
 ROVIGO
 SALARA
 SAN BELLINO
 SAN MARTINO DI VENEZZE
 STIENTA
 TAGLIO DI PO
 TRECENTA
 VILLADOSE
 VILLAMARZANA
 VILLANOVA DEL GHEBBO
 VILLANOVA MARCHESANA

ALTRI ENTI

CAMERA DI COMMERCIO DI ROVIGO
 PROVINCIA DI ROVIGO
 CONSORZIO PER LO SVILUPPO DEL POLESINE
 ENTE PARCO REGIONALE DELTA DEL PO
 CEN.SER. SPA
 INTERPORTO DI ROVIGO SPA
 CONSORZIO A.I.A.
 CONSORZIO UNIVERSITA' ROVIGO
 CONS. ALBERGATORI E RISTORATORI DELTA PO
 CONFARTIGIANATO IMPRESE ROVIGO
 API
 ASCOM
 ASSINDUSTRIA
 ASSOCIAZIONE AGRICOLTORI
 C.I.A.
 CNA ROVIGO
 COLDIRETTI
 CONFESERCENTI
 CONF.COOP. UNIONE INTERPROV. PD E RO
 FEDERCOOPESCA
 LEGA PESCA

UPA CASA
 ADICONSUM
 ADOC
 FEDERCONSUMATORI
 CGIL—CISL—UIL
 GAL POLESINE ADIGE
 GAL POLESINE DELTA DEL PO

INTESA PROGRAMMATICA D'AREA SISTEMA POLESINE

Superficie: 1.790 kmq - Popolazione: 247.884 abitanti (dati Istat 2010)

Comuni appartenenti (50): Adria, Ariano nel Polesine, Arqua' Polesine, Badia Polesine, Bagnolo di Po, Bergantino, Bosaro, Calto, Canaro, Canda, Castelguglielmo, Castelmassa, Castelnovo Bariano, Ceneselli, Ceregnano, Corbola, Costa di Rovigo, Crespino, Ficarolo, Fiesso Umbertiano, Frassinelle Polesine, Fratta Polesine, Gaiba, Gavello, Giacciano con Baruchella, Guarda Veneta, Lendinara, Loreo, Lusina, Melara, Occhiobello, Papozze, Pettorazza Grimani, Pincara, Polesella, Pontecchio Polesine, Porto Tolle, Porto Viro, Rosolina, Rovigo, Salara, San Bellino, San Martino di Venezze, Sienta, Taglio di Po, Trecenta, Villadose, Villamarzana, Villanova del Ghebbo, Villanova Marchesana

Soggetto responsabile: Consorzio per lo Sviluppo del Polesine (CON.SVI.PO.)

Via delle Industrie 53/b – 45100 Rovigo

tel. 0425/412576 – fax 0425/419410 - www.consvipo.it

Contributi regionali assegnati

Nell'Area Sistema Polesine, con il metodo della programmazione decentrata, sono stati cofinanziati dalla Regione Veneto 13 interventi, per un contributo complessivo di 13.436.070 euro, come da tabella sotto riportata.

DGR	Soggetto attuatore (beneficiario)	opera finanziata	costo opera	contributo regione	avanzamento lavori
4410/04	Comune di Pincara	Progetto integrato per la valorizzazione del sistema fluviale Fissero-Tartaro-Canalbiano-Po di Levante	3.050.000	1.423.500	30-06-11: concluso, in rendicontazione 31-12-11: concluso
4197/05	Provincia di Rovigo	Lavori di ampliamento dell'istituto alberghiero di Adria	1.200.000	629.920	31-12-11: in fase di rendicontazione finale
3898/06	Comune di Occhiobello	Progetto integrato per la valorizzazione del sistema fluviale della sinistra Po	2.798.000	1.399.000	31-12-11: in fase di rendicontazione finale
3671/07	Comune di Fratta Polesine	Itinerario ciclabile intercomunale fra Adige e Po - 2° stralcio a completamento	2.800.000	1.500.000	30-06-11: in corso di aggiudicazione 31-12-11: in esecuzione
3671/07	Comune di Porto Viro	Collettore Padano Polesano - Progetto per la riqualificazione paesaggistico- ambientale e riuso strategico, finalizzato alla funzione turistica ricreativa delle aree coinvolte e degli ambiti limitrofi ad esso connessi	2.000.000	1.000.000	31-12-11: progettazione
4081/08	Camera di Commercio di Rovigo	Adeguamento edile, impiantistico e restauro del "Salone del grano" e dei locali annessi per adibirli ad attività a supporto dell'economia locale	4.628.240	1.483.000	31-12-11: in esecuzione
4081/08	Comune di Trecenta	Recupero polifunzionale di un bene culturale, ex scuole elementari di Sariano, con destinazione ad uso turistico ricettivo - ostello per la gioventù	1.665.000	1.215.250	30-06-11: in corso di aggiudicazione 31-12-11: in esecuzione
3955/09	Comune di Porto Tolle	Valorizzazione dell'area Largo Europa e attracco fluviale ex traghetto	1.500.000	1.122.900	30-06-11: progettazione 31-12-11: in corso di aggiudicazione
3955/09	Comune di Ariano Polesine	Valorizzazione di Santa Maria in Punta e delle sue golene nel Comune di Ariano Polesine	600.000	504.000	30-06-11: progettazione 31-12-11: in corso di aggiudicazione
3955/09	Comune di Loreo	Intervento di restauro e ristrutturazione del teatro Zago	1.300.000	1.083.500	31-12-11: progettazione
3955/09	Comune di Taglio di Po	Azione pilota "La ricchezza del fiume, il calore dell'accoglienza"	-	A) 500.000 B) 75.000	31-12-11: A) in esecuzione B) progettazione
3535/10	Comune di Castelguglielmo	Completamento di itinerari e percorsi attrezzati a valenza turistico-ricettiva sovra comunale finalizzati alla fruizione ed alla valorizzazione degli ambienti di pregio naturalistico ambientale e storico-culturale lungo l'asta fluviale Tartaro - Canalbiano	1.361.000	750.000	31-12-11: progettazione
3535/10	Comune di Arqua Polesine	Completamento di itinerari e percorsi attrezzati a valenza turistico-ricettiva sovra comunale finalizzati alla fruizione ed alla valorizzazione degli ambienti di pregio naturalistico ambientale e storico-culturale lungo l'ex alveo della Fossa Filistina collegando il Castello di Rovigo con il Castello di Arqua Polesine	2.248.800	750.000	31-12-11: progettazione
totale			25.151.240	13.436.070	

Valorizzazione turistico-ambientale
(finanziati 4 interventi per € 4.449.400)


Nel 2004 al Comune di **Pincara** è stato finanziato il "*Progetto integrato per la valorizzazione del sistema fluviale Fissero-Tartaro-Canalbianco-Po Levante*" con un contributo di € 1.423.500 su un costo complessivo di € 3.050.000.

L'intervento è finalizzato al miglioramento e alla realizzazione di strutture turistico ricettive lungo l'asta fluviale del Canalbianco. Si prevede l'adeguamento della banchina esistente per l'attracco di imbarcazioni turistiche, la realizzazione di aree sosta camper e di percorsi turistici di interesse storico naturalistico.



Intervento concluso in data 31.07.2009. Disposta liquidazione del saldo con Decreto della Direzione Infrastrutture del 20.09.2011. Avanzamento della spesa realizzata al 100% del costo complessivo.

Nel 2006 al Comune di **Occhiobello** è stato finanziato il "*Progetto integrato per la valorizzazione del sistema fluviale della sinistra Po*", con un contributo di € 1.399.000 su un costo complessivo di € 2.798.169. L'intervento è stato suddiviso in 2 parti: opere ingegneristiche su acqua e lavori stradali e segnaletica. L'aggiudicazione è avvenuta il 30.11.2008 con ritardi per le tempistiche richieste dalla Conferenza dei Servizi e dalla Soprintendenza.



I lavori si sono conclusi il 22.08.2010 (dilazione complessiva di 22 mesi). Attualmente in fase di rendicontazione finale. La spesa realizzata sul costo complessivo risulta pari al 97%.

Nel 2009 al Comune di **Porto Tolle** è stata finanziata la "*Valorizzazione dell'area Largo Europa e attracco fluviale ex traghetto*", con un contributo di € 1.122.900 su un costo complessivo di € 1.500.000. L'intervento riguarda la sistemazione della darsena esistente lungo il fiume Po, lo scavo del bacino, la protezione delle sponde per la realizzazione di attracchi per 14 posti barca; inoltre la realizzazione di un percorso pedonale di collegamento tra l'attracco e il fabbricato esistente, da adibire a museo.



Progettazione esecutiva approvata nel dicembre 2011. L'aggiudicazione è in corso e si dovrebbe concludere il 15.3.2012, l'esecuzione dei lavori è prevista dal 01.05.2012 al 30.04.2013. Nessun avanzamento della spesa. Il disciplinare che regola le modalità di attuazione dell'intervento non è ancora stato sottoscritto.


Nel 2009 al Comune di **Ariano nel Polesine** è stata finanziata la "*Valorizzazione di Santa Maria in Punta e delle sue golene nel Comune di Ariano Polesine*", con un contributo di € 504.000 su un costo complessivo di € 600.000. L'intervento prevede la creazione di un percorso turistico di km 4 per la valorizzazione ambientale ed architettonica del luogo tra presistenze di edifici e un meraviglioso panorama naturalistico. Restauro di un monumento, di una scala, creazione di area di sosta, di un parcheggio e realizzazione di un percorso naturalistico.



A settembre 2011 rilasciato nulla osta regionale al progetto esecutivo. In corso di aggiudicazione, prevista per il 30.01.2012; i lavori dovrebbero iniziare il 30.03.2012 e chiudersi il 31.12.2012 (dilazione fine lavori di 32 mesi). La spesa realizzata si attesta al 7%.

Nel 2010 al Comune di **Castelguglielmo** è stato finanziato il *"Completamento di itinerari e percorsi attrezzati a valenza turistico-ricreativa sovra comunale finalizzati alla fruizione ed alla valorizzazione degli ambienti di pregio naturalistico ambientale e storico-culturale lungo l'asta fluviale Tartaro-Canalbiano"*, con un contributo di € 750.000 su un costo complessivo di € 1.361.000.


Il progetto va ad integrare e completare tratti di percorsi ed itinerari turistici a forte valenza ambientale storico culturale già realizzati, lungo l'asta fluviale Fissero Tartaro Canalbiano. Verranno realizzate aree di sosta attrezzate in ambiti suggestivi lungo il canale e dal percorso si potrà accedere ad architetture storiche di ville venete quali Villa Nani Mocenigo e testimonianze di corti rurali. Si prospetta di creare n°4 chioschi di ristoro lungo il tratto a favore dell'incremento dell'artigianato locale e dei prodotti tipici polesani.



In fase di sottoscrizione il disciplinare per l'attuazione dell'intervento, tra Comune e Direzione regionale Lavori Pubblici. Prevista aggiudicazione entro il 30.01.2012 e conclusione lavori entro il 30.12.2013.

Nel 2010 al Comune di **Arquà Polesine** è stato finanziato il *"Completamento di itinerari e percorsi attrezzati a valenza turistico-ricreativa sovra comunale finalizzati alla fruizione ed alla valorizzazione degli ambienti di pregio naturalistico ambientale e storico-culturale lungo l'ex alveo della Fosa Filistina collegando il Castello di Rovigo con Castello di Arquà Polesine"* con un contributo di € 750.000 su un costo complessivo di € 2.248.800.

L'intervento prevede di integrare il circuito di percorsi e itinerari turistici presenti nel territorio comunale di Rovigo allargandolo al limitrofo Comune di Arquà Polesine, attraverso il collegamento dei due castelli medioevali. E' prevista la realizzazione di aree di sosta in prossimità dei borghi attraversati dal percorso da cui si potrà accedere alle architetture storiche (castelli, chiese, monastero, piazze, ecc). Si prospetta di creare n° 5 chioschi di ristoro lungo il tratto (con incremento dell'artigianato locale e dei prodotti tipici polesani), punto informativo, attività di servizio pubblicità, agriturismo.



Sottoscritto il disciplinare per l'attuazione dell'intervento, tra Comune e Direzione regionale Infrastrutture. Prevista aggiudicazione entro il 30.04.2013 e conclusione lavori entro il 30.04.2015.

Recupero di edifici
(finanziati 4 interventi per € 4.411.670)

Nel 2005 alla **Provincia di Rovigo** sono stati finanziati i "*Lavori di ampliamento dell'Istituto Alberghiero di Adria*" con un contributo di € 629.920 su un costo complessivo di € 1.200.000. L'intervento riguarda l'ampliamento del corpo aule sviluppato su tre piani, servizi bagno, deposito, ascensore. Cucina e ristorante capace di 80-90 posti a sedere con zona bar. Collegamento alla parte esistente tramite un ponte corridoio al piano terra.



Intervento concluso in data 24.02.2010. Concessa proroga per la rendicontazione finale al 30.06.2012
La spesa realizzata sul costo complessivo risulta pari a 99%.

Nel 2008 alla **Camera di Commercio di Rovigo** è stato finanziato l'"*Adeguamento edile, impiantistico e restauro del "Salone del grano" e dei locali annessi per adibirli ad attività a supporto dell'economia locale*" con un contributo di € 1.483.000 su un costo complessivo dell'intervento di € 4.628.240. Si prevede un intervento di edilizia e impiantistica, di restauro del locale "Salone del Grano" e dei locali adiacenti per adibirli ad attività congressuali (216 posti a sedere) e attività fieristiche. Nel complesso si tratta di una valorizzazione architettonica dell'intera struttura.



Incrementata del 8,5% circa la previsione del costo complessivo (pari ad € 5.020.000).
Eseguiti 2 revisioni sulla progettazione esecutiva in fase di rilascio delle autorizzazioni.
Lavori aggiudicati in data 16.06.2011. In fase di esecuzione lavori, la cui conclusione è prevista entro marzo 2013 (dilazione fine lavori di 8 mesi). La spesa realizzata sul costo complessivo è pari a 8% .

Nel 2008 al Comune di **Trecenta** è stato finanziato il "*Recupero polifunzionale di un bene culturale (ex scuole elementari di Sariano) con destinazione ad uso collettivo e turistico ricettivo (ostello per la gioventù)*" con un contributo di € 1.215.250 su un costo complessivo di € 1.665.000.

Si tratta del recupero polifunzionale di un immobile con destinazione in parte a struttura ricettiva in ambito turistico (ostello per la gioventù) e in parte a centro polifunzionale a disposizione della popolazione dei Comuni che gravitano nell'area dell'Alto Polesine.



Lavori avviati a settembre 2011, si dovrebbero chiudere entro il 30.03.2012 così come previsto nel precedente monitoraggio (dilazione fine lavori di 17 mesi).

Avanzamento della spesa all'86%.

Nel 2009 al Comune di **Loreo** è stato finanziato l'"*Intervento di restauro e ristrutturazione del teatro "Zago"*" con un contributo di € 1.083.500 su un costo complessivo dell'intervento di € 1.300.000.

Si prevede un intervento di restauro con la realizzazione di una sala polivalente (conferenze, convegni, riunioni), con mostra permanente dedicata al "Taglio di Loreo-Porto Viro"(1604), attività ricettive e culturali di Loreo e del Territorio Deltizio.




Approvata la progettazione esecutiva a fine dicembre 2011. Concessa proroga al 30.06.2012 per avvio della procedura di aggiudicazione, che dovrebbe concludersi il 01.9.2012. I lavori sono previsti dal 21.09.2012 al 22.07.2014. Nessun avanzamento della spesa.

Itinerari ciclabili
(finanziati 2 interventi per € 2.500.000)

Nel 2007 al Comune di **Fratta Polesine** è stato finanziato l'intervento "*Itinerario ciclabile intercomunale tra Adige e Po - 2° stralcio a completamento*" con un contributo di € 1.500.000 su un costo complessivo di € 2.800.000.

Si tratta del completamento della pista ciclabile tra Adige e Po, per un percorso complessivo di 44 km. Il progetto coinvolge 8 comuni: Lendinara, Villanova del Ghebbo, Fratta Polesine (capofila), Pincara, Arquà Polesine, Villamarzana, Frassinelle, Polesella.



Avviata l'esecuzione dei lavori il 03.10.2011, con conclusione prevista per il 15.11.2012 (come da precedente monitoraggio).

La spesa realizzata sul totale complessivo è pari al 9%.

Nel 2007 al Comune di **Porto Viro** è stato finanziato il "*Collettore Padano Polesano - Progetto per la riqualificazione paesaggistico-ambientale e riuso strategico, finalizzato alla fruizione turistica ricreativa delle aree coinvolte e degli ambiti limitrofi ad esso connessi*" con un contributo di € 1.000.000 su un costo complessivo di € 2.000.000. L'intervento riguarda la realizzazione di un percorso di visitazione ciclopedonale su entrambi i lati del canale per circa 12 km. Lungo i tracciati previste piazzole di sosta, lampioni fotovoltaici, segnaletiche turistiche e piante autoctone per la valorizzazione del paesaggio.



La progettazione esecutiva è stata approvata. Concesse proroghe per l'avvio della procedura di aggiudicazione dei lavori al 31.03.2012 (con chiusura al 30.04.2012) e per l'esecuzione dei lavori prevista dal 30.09.2012 al 31.12.2013. L'avanzamento della spesa è del 12%.

Azione pilota per la ricettività extra-alberghiera
(finanziamento complessivo € 575.000)

Nel 2009 al Comune di **Taglio di Po** è stato affidato un Fondo di dotazione di € 500.000 per finanziare *iniziative private per l'avvio/ammodernamento di attività di affittacamere e bed & breakfast* - **Azione A**. Inoltre è stata assegnata un'ulteriore somma di € 75.000 per realizzare interventi infrastrutturali connessi o funzionali all'azione sulla ricettività-**Azione B** (totale € 575.000).

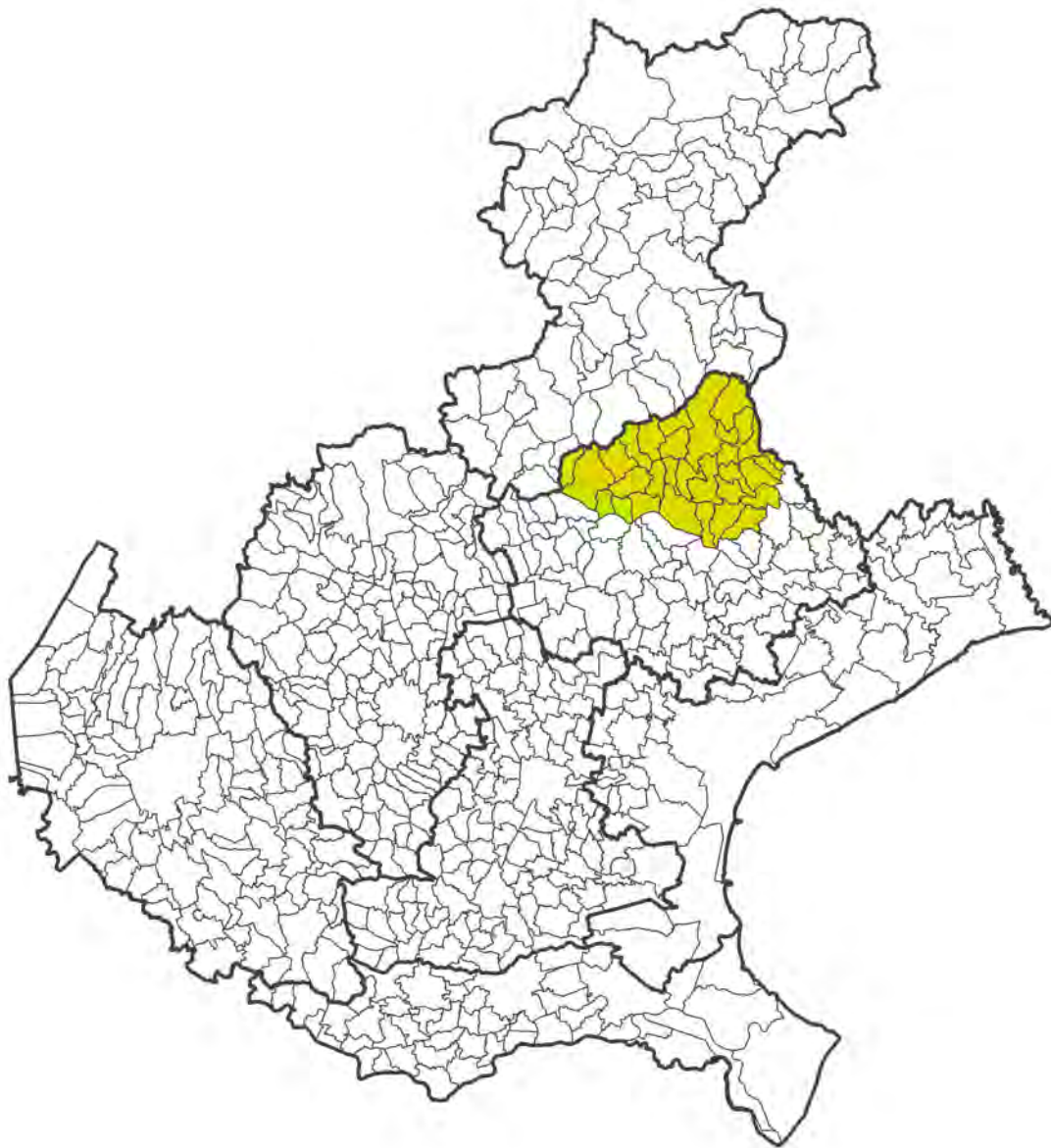
Situazione a dicembre 2011:

Azione A: due beneficiari su cinque, tra quelli ammessi, hanno dato avvio ai lavori (21.06.2011 e 02.07.2011). Il Comune ha erogato l'acconto sui lavori eseguiti per l'importo di euro 125.300. Si presume che i lavori saranno ultimati entro 31.10.2012.

Azione B: il Comune ha presentato il progetto definitivo "Realizzazione della nuova fontana"; si prevede l'inizio lavori entro aprile 2012 e la fine entro luglio 2012.

A favore del Comune è stata liquidata una prima rata del contributo regionale, per un importo di euro 100.000, come previsto da Disciplinare sottoscritto da Regione e Comune (ai sensi della DGR n. 760 del 2010).

Intesa Programmatica d'Area
TERRE ALTE DELLA MARCA TREVIGIANA



COMUNI:

CAPPELLA MAGGIORE
 CISON DI VALMARINO
 CODOGNE
 COLLE UMBERTO
 CONEGLIANO
 CORDIGNANO
 FARRA DI SOLIGO
 FOLLINA
 FREGONA
 GODEGA DI SANT'URBANO
 MARENO DI PIAVE
 MIANE
 MORIAGO DELLA BATTAGLIA
 ORSAGO
 PIEVE DI SOLIGO

REFRONTOLO
 REVINE LAGO
 SAN FIOR
 SAN PIETRO DI FELETTO
 SAN VENDEMMIANO
 SANTA LUCIA DI PIAVE
 SARMEDE
 SEGUSINO
 SERNAGLIA DELLA BATTAGLIA
 SUSEGANA
 TARZO
 VALDOBBIADENE
 VAZZOLA
 VIDOR
 VITTORIO VENETO

ALTRI ENTI:

PROVINCIA DI TREVISO
 C. M. DELLE PREALPI TREVIGIANE
 U.L.S.S. N. 7 DI PIEVE DI SOLIGO
 ASCO HOLDING
 CONSORZIO TUTELA PROSECCO CONEGLIANO E VALDOBBIADENE
 ASS.NE STRADA PROSECCO E VINI COLLI CONEGLIANO E VALDOBBIADENE
 ASS.NE ALTA MARCA DI VALDOBBIADENE
 CONSORZIO PROLOCO QUARTIER DEL PIAVE
 ASCOM CONEGLIANO E VITTORIO VENETO
 CONF. ITA AGRICOLTORI TREVISO
 CONFARTIGIANATO CONEGLIANO E VITTORIO VENETO
 C.N.A. CONEGLIANO E VITTORIO VENETO
 FEDERAZIONE COLTIVATORI DIRETTI TREVISO
 UNINDUSTRIA TREVISO
 CGIL—CISL—UIL
 ANCE TREVISO
 BANCA DI CREDITO COOPERATIVO DELLE PREALPI
 BANCA DELLA MARCA
 GAL ALTA MARCA
 LEGAMBIENTE VALLE DEL SOLIGO
 WWF ITALIA - SEZIONE REGIONALE VENETO
 ASSOCIAZIONE MAESTRI DELLO SPIEDO

INTESA PROGRAMMATICA D'AREA TERRE ALTE DELLA MARCA TREVIGIANA

Superficie: 775 kmq - Popolazione: 229.717 abitanti (dati Istat 2010)

Comuni appartenenti (30): Cappella Maggiore, Cison di Valmarino, Codognè, Colle Umberto, Conegliano, Cordignano, Farra di Soligo, Follina, Fregona, Godega di Sant'Urbano, Mareno di Piave, Miane, Moriago della Battaglia, Orsago, Pieve di Soligo, Refrontolo, Revine Lago, San Fior, San Pietro di Feletto, Santa Lucia di Piave, San Vendemiano, Sarmede, Segusino, Sernaglia della Battaglia, Susegana, Tarzo, Valdobbiadene, Vazzola, Vidor, Vittorio Veneto

Soggetto responsabile: Comune di Pieve di Soligo

Via G.Vaccari 2 – 31053 Pieve di Soligo (TV)

www.comune.pievedisoligo.tv.it

www.galaltamarca.it

tel. 0438/985314 – fax 0438/985300

Contributi regionali assegnati

Nell'Area Terre Alte della Marca Trevigiana, con il metodo della programmazione decentrata, sono stati cofinanziati dalla Regione Veneto 4 interventi, per un contributo complessivo di 5.009.000 euro, come da tabella sotto riportata.

DGR	Soggetto attuatore (beneficiario)	opera finanziata	costo opera	contributo regione	avanzamento lavori
4081/08	Comune di Sarmede	Palazzo mostra internazionale per l'infanzia	1.721.875	1.446.000	31-12-11: in fase di esecuzione
4081/08	Comune di Fregona	Interventi strutturali per la realizzazione del parco delle grotte del Caglieron	1.600.000	1.335.500	30-06-11: in corso di aggiudicazione 31-12-11: in fase di esecuzione
3955/09	Azienda Speciale Santa Lucia Fiere	Ristrutturazione e sistemazione dell'area ex filanda "Ancillotto"	2.140.000	1.477.500	31-12-11: in fase progettuale
3535/10	C.M. delle Prealpi Trevigiane	Progetto per la valorizzazione turistico-sportiva e ricreativa dell'ambito territoriale dell'IPA terre Alte della Marca Trevigiana: ambito dei "Colli del Prosecco dal Monte Cesen al Piave"	999.000	750.000	31-12-11: in fase progettuale
totale			6.460.875	5.009.000	

Recupero di edifici

(finanziati 2 interventi per € 2.923.500)

Nel 2008 al Comune di **Sarmede** è stato finanziato l'intervento "*Palazzo mostra internazionale per l'infanzia*" con un contributo di € 1.446.000 su un costo complessivo di € 1.721.875. Consiste nel realizzare una nuova struttura per le attività della mostra internazionale d'illustrazione per l'infanzia, comprensiva di spazio espositivo, scuola internazionale d'illustrazione e archivio per raccogliere il materiale di 25 anni di rassegna. Riordino del centro storico con aspetti di risparmio energetico.



Avviati i lavori il 28.06.2011 ed attualmente in corso, prevista conclusione il 30.09.2012 (come indicato nel precedente monitoraggio). L'avanzamento della spesa è pari al 9%.

Nel 2009 al Comune di **Santa Lucia di Piave** è stata finanziata la "*Ristrutturazione e sistemazione dell'area ex filanda "Ancillotto"*" con un contributo di € 1.477.500 su un costo complessivo di € 2.140.000. L'intervento prevede la ristrutturazione dell'area storica a ovest, la creazione di una zona di collegamento tra i 2 blocchi per ottimizzare la funzione espositiva e fieristica. Inoltre si prevede la creazione di una piazza aperta al tessuto urbano come ritrovo e riferimento per l'uso quotidiano del complesso



Il 17.05.2011, a seguito di cambio del soggetto attuatore dal Comune all'Azienda Speciale Santa Lucia Fiere, disposta la rassegnazione del contributo all'Azienda. Il nuovo disciplinare tra la Direzione regionale LLPP e Azienda Speciale Santa Lucia Fiere deve ancora essere sottoscritto. L'intervento è fermo alla fase della progettazione preliminare. Accordata proroga per avvio dell'aggiudicazione al 30 marzo 2012 (anziché il 20.12.2011), mentre la conclusione rimane prevista al 30.06.2012; l'esecuzione dei lavori è prevista dal 30.09.2012 al 30.04.2014. Nessun avanzamento della spesa.

Valorizzazione turistico-ambientale
(finanziati 2 interventi per € 2.085.500)

Nel 2008 al Comune di **Fregona** è stata finanziata l'opera "*Interventi strutturali per la realizzazione del parco delle grotte del Caglieron*" con un contributo di € 1.335.500 per un costo complessivo di € 1.600.000. L'intervento prevede la creazione di un parco pluritematico per la valorizzazione del territorio e la fruibilità turistica dello stesso con sistemazione dell'accessibilità da Via Ronzon, realizzazione di passerelle e percorsi pedonali sul torrente Caglieron, sistemazione delle grotte n. 6-8, ricostruzione del Borgo dello Scallino e creazione di aree di sosta temporanee.



Conclusa l'aggiudicazione in luglio 2011. L'esecuzione dei lavori a carico del Comune è iniziata il 08.08.2011 con uno slittamento di circa 3 mesi rispetto al monitoraggio di giugno, confermata la fine prevista per il 31.12.2012; la parte a carico del Servizio Forestale è iniziata il 01.09.2011 e si prevede finisca il 31.12.2012. Avanzamento della spesa al 19%.

Nel 2010 alla **Comunità Montana delle Prealpi Trevigiane** è stato finanziato il "*Progetto per la valorizzazione turistico - sportiva e ricreativa dell'ambito territoriale dell'IPA Terre Alte della Marca Trevigiana: ambito dei "Colli del Prosecco dal Monte Cesen al Piave"*" con un contributo di € 750.000 su un costo complessivo di € 999.000. Il progetto interessa i Comuni di Cison di Valmarino, Follina, Miane, Moriago della Battaglia, Segusino, Valdobbiadene, Vidor, Farra di Soligo, Pieve di Soligo, Sernaglia della Battaglia. Sono previsti interventi di piccola infrastrutturazione quali: parcheggio-belvedere, sistemazione percorso ciclo-pedonale panoramico "delle vedette", completamento del maglio Bottarel, sistemazione santuario Madonna del Carmine, risistemazione del punto di accesso est ai Palù, belvedere nel parco villa Brandolini, realizzazione di passerelle nella valle della Riù e recupero di un fabbricato rustico, realizzazione di un parcheggio e di punti di sosta a Fontane, riqualificazione della Piazza Tempio a Pianezze, sistemazione area esterna panoramica ossario a Castello.

Veduta dai colli di Farra di Soligo, zona delle Torri di Credazzo



Veduta dai colli del Faleto del Colli del Prosecco, a destra sullo sfondo il Monte Cesen.



Non ancora sottoscritto il disciplinare per l'attuazione dell'intervento, per il cui fine la Direzione Turismo ha richiesto alla Comunità Montana integrazioni della documentazione.

Intesa Programmatica d'Area
VENEZIA ORIENTALE



COMUNI:

ANNONE VENETO
CAORLE
CAVALLINO TREPONTI
CEGGIA
CINTO CAOMAGGIORE
CONCORDIA SAGITTARIA
ERACLEA
FOSSALTA DI PIAVE
FOSSALTA DI PORTOGRUARO
GRUARO
IESOLO
MEOLO
MUSILE DI PIAVE
NOVENTA DI PIAVE
PORTOGRUARO
PRAMAGGIORE
QUARTO D'ALTINO
SAN DONA' DI PIAVE
SAN MICHELE AL TAGLIAMENTO
SANTO STINO DI LIVENZA
TEGLIO VENETO
TORRE DI MOSTO

ALTRI ENTI:

PROVINCIA DI VENEZIA
CCIAA DI VENEZIA
CIA DI VENEZIA
COLDIRETTI DI VENEZIA
CONFCOMMERCIO DI VENEZIA
CNA DI VENEZIA
CONFARTIGIANATO DI VENEZIA
ANCE DI VENEZIA
APINDUSTRIA DI VENEZIA
UNINDUSTRIA DI VENEZIA
CONFCOOPERATIVE DI VENEZIA
LEGA COOPERATIVE DEL VENETO
IAL VENETO—PORTOGRUARO CAMPUS
RETE INTERDISTRETTUALE DELLE ISTITUZIONI SCOLASTICHE
CGIL—CISL—UIL

INTESA PROGRAMMATICA D'AREA VENEZIA ORIENTALE

Superficie: 1.137 kmq - Popolazione: 238.586 abitanti (dati Istat 2010)

Comuni appartenenti (22): Annone Veneto, Caorle, Cavallino Treporti, Ceggia, Cinto Caomaggiore, Concordia Sagittaria, Eraclea, Fossalta di Piave, Fossalta di Portogruaro, Gruaro, Iesolo, Meolo, Musile di Piave, Noventa di Piave, Portogruaro, Pramaggiore, Quarto d'Altino, San Dona' di Piave, San Michele al Tagliamento, Santo Stino di Livenza, Teglio Veneto, Torre di Mosto

Soggetto responsabile: Comune di Portogruaro

Piazza della Repubblica, 1 - 30026 Portogruaro (Ve)

www.comune.portogruaro.ve.it

www.vegal.net

tel. 0421/277216 - fax 0421/73209

Contributi regionali assegnati

Nell'Area del Veneto Orientale, con il metodo della programmazione decentrata, è stato cofinanziato dalla Regione Veneto 1 intervento, per un contributo di 1.261.000 euro, come da tabella sotto riportata.

DGR	Soggetto attuatore (beneficiario)	opera finanziata	costo opera	contributo regione	avanzamento lavori
4081/08	Comune di Caorle	Realizzazione parcheggio ingresso Caorle	1.500.000	1.261.000	30-06-11: in fase progettuale 31-12-11: sospeso in fase progettuale
totale			1.500.000	1.261.000	

Valorizzazione turistico-ambientale
(finanziato 1 intervento per € 1.261.000)

Nel 2008 al Comune di **Caorle** è stata finanziata la "*Realizzazione parcheggio ingresso Caorle*" con un contributo di € 1.261.000 su un costo complessivo di € 3.261.000.

Consiste nella realizzazione di un parcheggio situato all'ingresso di Caorle su un'area attualmente privata e a destinazione agricola, limitrofa alle principali arterie di accesso alla città. Previsti n. 1.500 posti auto a supporto di un'area con significative infrastrutture pubbliche.



L'intervento è in avanzato ritardo e rimane in sospeso, a causa di diverse varianti progettuali proposte e poi ritirate dal Comune. Richiesta proroga per l'aggiudicazione e per l'esecuzione dei lavori. Nessun avanzamento della spesa.

Le tipologie di intervento finanziate
Dati e grafici al 31 - 12 - 2011

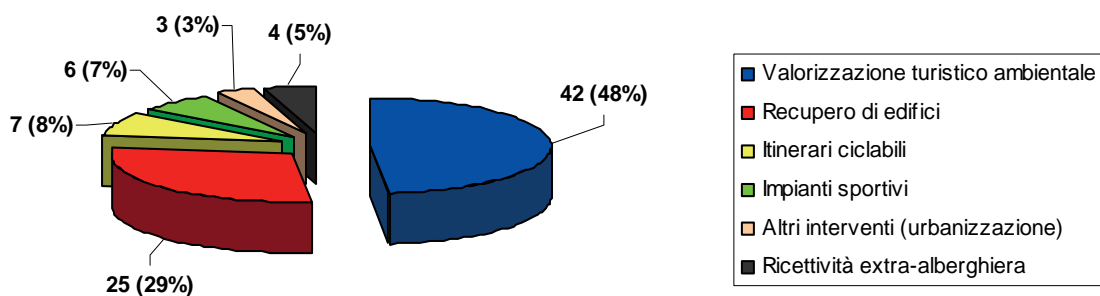
Numero di interventi finanziati alle Intese Programmatiche d'Area per tipologia di intervento

Intesa Programmatica d'Area	Valorizzazione turistico-ambientale	Recupero di edifici	Piste ciclabili	Impianti sportivi	Altri interventi (urbanizzazione)	Ricettività extra-alberghiera	Totale
Alto Vicentino	1	2	0	1	0	1	5
Altopiano dei Sette Comuni	3	2	0	1	0	0	6
Area Berica	2	0	1	0	0	0	3
Bassa Padovana	2	2	0	0	1	0	5
Basso Veronese e Colognese	2	1	1	0	0	0	4
Camposampierese	1	0	1	0	0	0	2
Castellana	1	0	0	0	0	0	1
Chioggia Cavazere e Cona	0	3	0	0	1	0	4
Dolomiti Venete	8	0	1	3	0	0	12
Medio Brenta	0	1	1	0	0	0	2
Miranese	1	0	0	0	0	0	1
Montagna Veronese	5	2	0	0	0	1	8
Montello Piave-Sile	1	1	0	0	0	0	2
Opitergino Mottense	1	0	0	0	0	0	1
Ovest Vicentino	1	1	0	0	1	0	3
Pedemontana del Brenta	1	0	0	0	0	0	1
Pedemontana del Grappa e dell'Asolano	2	2	0	0	0	0	4
Prealpi Bellunesi	1	1	0	1	0	1	4
Riviera del Brenta	0	1	0	0	0	0	1
Sistema Polesine	6	4	2	0	0	1	13
Terre Alte Marca Trevigiana	2	2	0	0	0	0	4
Venezia Orientale	1	0	0	0	0	0	1
Totale	42	25	7	6	3	4	87

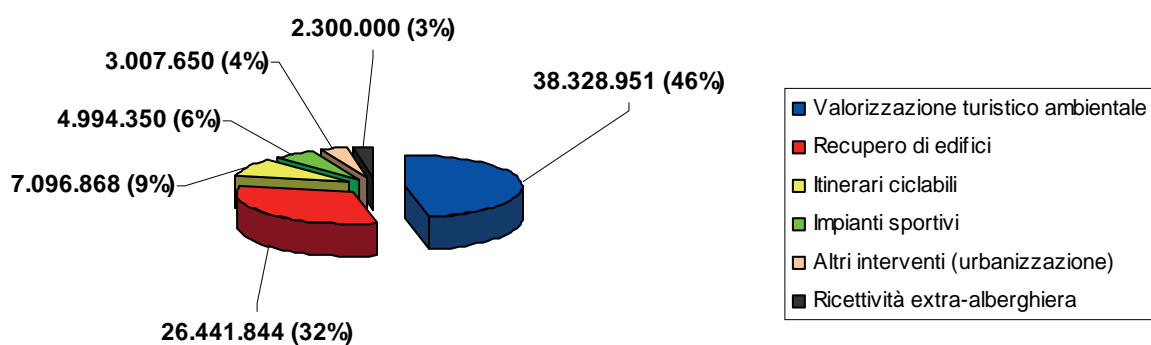
Importo dei contributi regionali alle Intese Programmatiche d'Area per tipologia di intervento

Intesa Programmatica d'Area	Valorizzazione turistico-ambientale	Recupero di edifici	Piste ciclabili	Impianti sportivi	Altri interventi (urbanizzazione)	Ricettività extra-alberghiera	Totale
Alto Vicentino	750.000	2.426.000	0	638.300	0	575.000	4.389.300
Altopiano dei Sette Comuni	2.382.121	887.200	0	1.514.500	0	0	4.783.821
Area Berica	1.370.000	0	730.000	0	0	0	2.100.000
Bassa Padovana	2.233.000	1.733.400	0	0	664.400	0	4.630.800
Basso Veronese e Colognese	1.050.030	577.800	906.530	0	0	0	2.534.360
Camposampierese	750.000	0	872.048	0	0	0	1.622.048
Castellana	1.077.500	0	0	0	0	0	1.077.500
Chioggia Cavarzere e Cona	0	3.805.574	0	0	1.428.250	0	5.233.824
Dolomiti Venete	10.130.500	0	819.290	2.838.550	0	0	13.788.340
Medio Brenta	0	1.477.500	1.269.000	0	0	0	2.746.500
Miranese	446.250	0	0	0	0	0	446.250
Montagna Veronese	4.637.450	1.860.500	0	0	0	575.000	7.072.950
Montello Piave Sile	263.500	1.465.200	0	0	0	0	1.728.700
Opitergino Mottense	749.700	0	0	0	0	0	749.700
Ovest Vicentino	382.500	821.000	0	0	915.000	0	2.118.500
Pedemontana del Brenta	689.000	0	0	0	0	0	689.000
Pedemontana del Grappa e dell'Asolano	1.373.500	1.192.000	0	0	0	0	2.565.500
Prealpi Bellunesi	748.000	540.000	0	900.000	0	575.000	2.763.000
Riviera del Brenta	0	1.423.500	0	0	0	0	1.423.500
Sistema Polesine	5.949.400	4.411.670	2.500.000	0	0	575.000	13.436.070
Terre Alte della Marca Trevigiana	2.085.500	2.923.500	0	0	0	0	5.009.000
Venezia Orientale	1.261.000	0	0	0	0	0	1.261.000
Totale	38.328.951	26.441.844	7.096.868	4.994.350	3.007.650	2.300.000	82.169.663

Numero interventi finanziati per tipologia
(totale n. 87 interventi)



Importo interventi finanziati per tipologia
(totale contributi € 82.169.663)



L'avanzamento dei lavori
Dati e grafici al 31 - 12 - 2011

Elenco dettagliato degli interventi finanziati per tipologie omogenee, con stato di avanzamento lavori

Anno	Area	Titolo intervento	Contributo	Aggiudicazione lavori		Conclusione lavori	
				crono iniziale	crono aggiornato	crono iniziale	crono aggiornato

VALORIZZAZIONE TURISTICO AMBIENTALE

2004	Sistema Polesine	Progetto integrato per la valorizzazione del sistema fluviale Fissero-Tartaro-Canalbianco-Po di Levante (Comune Pincara)	1.423.500	31.08.2005	30.06.2007	31.12.2006	31.07.2009
2004	Dolomiti Venete	Progetto integrato: valorizzazione turistico-ambientale del territorio - 16 progetti - (C.M. Cadore-Longaronese-Zoldo)	1.423.500	15.05.2005	17.02.2008	30.11.2005	23.02.2009
2006	Sistema Polesine	Progetto integrato per la valorizzazione del sistema fluviale della sinistra Po (Comune Occhiobello)	1.399.000	28.03.2008	30.11.2008	31.10.2008	22.08.2010
2006	Altopiano dei Sette Comuni	Sistemazione e messa in sicurezza della strada turistica "Gallo - Melette - Monte Ortigara" (Comune Gallio)	633.371	31.12.2007	27.12.2007	31.12.2008	13.11.2009
2006	Basso Veronese	Valorizzazione delle potenzialità turistiche e congressuali dell'area fieristica della ex polifosfati di Cerea (Comune Cerea)	800.030	31.03.2007	06.03.2008	31.12.2007	31.12.2009
2007	Dolomiti Venete	Realizzazione di un fabbricato da destinare a Centro servizi polifunzionale (Kinderheim, bar-ristoro, attività logistico amministrativa e servizi di supporto alle attività sportive) finalizzato allo sviluppo turistico del territorio dell'Alto Agordino (Comune Selva di Cadore)	585.000	31.07.2008	16.12.2010	01.05.2010	15.09.2012
2007	Area Berica	Realizzazione di infrastrutture pubbliche nel settore dello sviluppo turistico e valorizzazione delle risorse paesaggistiche dell'altipiano di Pozzolo (Comune Villaga)	620.000	31.01.2009	04.11.2010	30.04.2010	31.08.2012
2007	Castellana	Realizzazione di un itinerario turistico lungo il fiume Muson denominato "Sui sentieri degli Ezzelini" - 1° e 2° stralcio (Comune Castello di Godego)	1.077.500	31.03.2008	30.01.2010 09.12.2010	31.12.2009	03.04.2012
2008	Dolomiti Venete	Opere di riqualificazione ambientale e valorizzazione antichi nuclei abitativi di Sappada (Comune Sappada)	1.483.000	30.09.2009	18.04.2011	30.09.2011	30.10.2012
2008	Montagna Veronese	Recupero antica viabilità sul versante orientale del Monte Baldo (Comune Brentino Belluno)	540.000	31.03.2009	25.09.2009	31.12.2010	31.01.2011
2008	Montagna Veronese	Recupero e valorizzazione storico-culturale, paesaggistica, turistica e ambientale di Brenzone - località Campo (Comune Brenzone)	633.000	31.03.2009	31.12.2010	31.12.2010	30.12.2013
2008	Bassa Padovana	Centro di Educazione Naturalistica e Ambientale per la valorizzazione paesaggistica nell'area della Golea dell'Adige denominata "il Bosco" (Comune Piacenza d'Adige)	Revocato-1.483.000	30.08.2009	-	31.12.2010	-
2008	Dolomiti Venete	Nuovo centro coperto per il mercato comprensoriale dei prodotti tipici del territorio (Comune Valle di Cadore)	Revocato-1.483.000	31.12.2009	-	31.12.2010	-
2008	Venezia Orientale	Realizzazione parcheggio ingresso Caorle (Comune Caorle)	1.261.000	31.12.2009	sospeso	30.09.2010	sospeso
2008	Dolomiti Venete	Progetto integrato di sviluppo locale - Percorsi dei Sagrati Storico Religiosi - Comuni di Castellavazzo, Colle S. Lucia, Forno di Zoldo, La Valle Agordina, Soverzene, Taibon Agordino, Zoppè di Cadore (C.M. Cadore-Longaronese-Zoldo)	1.451.000	30.06.2009	23.09.2011	01.07.2009	30.04.2013
2008	Pedemontana del Grappa e dell'Asolano	Realizzazione itinerario turistico "Sui sentieri degli Ezzelini" lungo il Muson e il Lastego (Comune Fonte)	1.110.000	30.06.2010	30.06.2012	31.12.2011	30.06.2013
2008	Altopiano dei Sette Comuni	Elettrificazione dei comprensori turistici di Campolongo in Comune di Rotzo e di Monte Verena in Comune di Roana (Comune Rotzo)	998.750	30.06.2009	30.05.2011	30.06.2010	01.01.2012
2008	Terre Alte della Marca Trevigiana	Interventi strutturali per la realizzazione del parco delle grotte del Caglieron (Comune Fregona)	1.335.500	31.12.2009	07.07.2011	31.03.2011	31.12.2012
2009	Montagna Veronese	Sistema della sentieristica della Lessinia: valorizzazione turistica area Valpolicella e Corno d'Aquilio (C.M. della Lessinia)	1.236.950	01.04.2010	21.11.2011	01.07.2010	15.07.2012
2009	Sistema Polesine	Valorizzazione dell'area Largo Europa e attracco fluviale ex traghetto (Comune Porto Tolle)	1.122.900	01.04.2010	15.03.2012	01.07.2010	30.04.2013
2009	Dolomiti Venete	La traversata del Centro Cadore. Progetto integrato di sviluppo turistico del centro Cadore attraverso il recupero e la valorizzazione di itinerari a fondovalle e la messa in rete dei luoghi di eccellenza paesaggistica, storico-culturale, naturalistica (Comune Lozzo Cadore)	1.477.500	02.01.2011	31.09.2012	01.04.2011	30.12.2013
2009	Dolomiti Venete	Il sito minerario del "Fursil": recupero a fini turistico culturali della galleria mineraria Breda e realizzazione del centro visita (Comune Colle Santa Lucia)	1.477.500	01.07.2010	30.09.2011	16.08.2010	31.07.2013

Anno	Area	Titolo intervento	Contributo	Aggiudicazione lavori		Conclusione lavori	
				crono iniziale	crono aggiornato	crono iniziale	crono aggiornato

VALORIZZAZIONE TURISTICO AMBIENTALE

2009	Montagna Veronese	Valorizzazione paesaggistica dell'area turistica di Malga San Giorgio (Comune Bosco Chiesanuova)	1.477.500	01.07.2010	30.06.2012	01.10.2010	30.09.2014
2009	Sistema Polesine	Valorizzazione di Santa Maria in Punta e delle sue golene nel Comune di Ariano Polesine (Comune Ariano nel Polesine)	504.000	01.03.2010	30.01.2012	01.04.2010	30.12.2012
2010	Campo Sampierese	La via delle risorgive tra ambiente e cultura (Comune Trebaseleghe)	750.000	30.12.2011	30.06.2013	30.12.2012	30.06.2015
2010	Prealpi Bellunesi	Percorso per la fruizione sportivo/ricreativa degli ambienti naturali tra Ponte nelle Alpi e il Lago di Santa Croce (C.M. Alpago)	748.000	30.03.2012	31.03.2013	30.12.2012	30.11.2013
2010	Sistema Polesine	Completamento di itinerari e percorsi attrezzati a valenza turistico ricettiva sovra comunale finalizzati alla fruizione e alla valorizzazione degli ambienti di pregio naturalistico ambientale e storico-culturale lungo l'asta fluviale Tartaro-Canalbionco (Comune Castelguglielmo)	750.000	30.09.2011	30.01.2012	30.06.2013	30.12.2013
2010	Bassa Padovana	Percorso itinerante storico ambientale dai Colli Euganei al fiume Adige - Vie di terra e di acqua (Comune Pernumia)	750.000	30.09.2011	Senza informazioni	30.12.2011	Senza informazioni
2010	Montagna Veronese	B.A.L.D.O. in rete. Biodiversità - Alpeggi - Lago - Didattica e sport - Ospitalità (C.M. del Baldo)	750.000	30.06.2011	30.09.2012	30.09.2012	30.10.2013
2010	Altopiano dei Sette Comuni	Itinerari geologici tra l'Altopiano e il fiume - Valorizzazione turistica, ambientale e paesaggistica dei geositi nel territorio tra l'Altopiano dei Sette Comuni e la Valbrenta (Comune Valstagna)	750.000	30.06.2012	Senza informazioni	30.12.2012	Senza informazioni
2010	Pedemontana del Brenta	AQuAS 1 - Azioni per la Qualità, l'Attrattività e lo Sviluppo sostenibile dell'area Pademontana del Brenta. Percorso naturalistico dal Brenta alle colline tra Bassano e Marostica (Comune Bassano del Grappa)	689.000	30.06.2011	30.06.2013	30.09.2011	30.03.2015
2010	Miranese	Itinerario lungo l'argine del fiume Dese (Comune Scorzè)	446.250	30.06.2011	30.06.2013	30.12.2011	30.12.2014
2010	Opitergino Mottense	"Gira Monticano" - Itinerario naturalistico del fiume Monticano (Comune Fontanelle)	749.700	30.06.2011	30.04.2012	30.03.2011	31.12.2012
2010	Sistema Polesine	Completamento di itinerari e percorsi attrezzati a valenza turistico ricettiva sovra comunale finalizzati alla fruizione e alla valorizzazione degli ambienti di pregio naturalistico ambientale e storico-culturale lungo l'ex alveo della Fossa Filistina collegando il castello di Rovigo con il Castello di Arquà Polesine (Comune Arquà P.)	750.000	30.09.2011	30.04.2013	30.06.2013	30.04.2015
2010	Terre Alte della Marca trevigiana	Progetto per la valorizzazione turistico-sportiva e ricreativa dell'ambito territoriale dell'IPA Terre Alte della Marca trevigiana: ambito dei "Colli del Prosecco dal Monte Cesen al Piave" (C.M. Prealpi Trevigiane)	750.000	30.03.2012	Senza informazioni	30.12.2012	Senza informazioni
2010	Basso Veronese e colognese	Il sole, il papavero e l'acqua. Realizzazione di attrezzature e percorsi per la fruizione del SIC fiume Adige tra Verona Est e Badia Polesine, nei Comuni di Angiari, Legnago, Terrazzo e Villa Bartolomea (Comune Legnago)	250.000	30.12.2011	31.12.2012	30.06.2012	30.09.2013
2010	Alto Vicentino	Riorganizzazione e riqualificazione del percorso storico-ambientale di avvicinamento e collegamento delle Piccole Dolomiti tra Recoaro Terme, Valli del Pasubio e Posina. Valorizzazione del patrimonio storico, paesaggistico, culturale, turistico ed escursionistico delle aree montane di Recoaro terme, Valli del Pasubio e Posina (Comune Valli del Pasubio)	750.000	30.09.2011	30.10.2012	30.06.2013	30.06.2013
2010	Area Berica	Progetto per la realizzazione di un percorso intercomunale naturalistico, ambientale e storico-culturale - 1° stralcio (Comune Alonte)	750.000	30.06.2012	30.05.2013	30.03.2013	30.09.2014
2010	Ovest Vicentino	Anello ecoturistico "Agno-Chiampo" nei Comuni di Chiampo, Nogarole Vicentino, Altissimo, San Pietro Mussolino, Crespadoro, Cornedo Vicentino, Brogliano e Trissino (C.M. Agno Chiampo)	382.500	30.06.2011	15.07.2012	30.06.2013	31.07.2014
2010	Pedemontana del Grappa e dell'Asolano	Riqualificazione ambientale Val Secca con percorso vita (Comune Paderno del Grappa)	263.500	30.06.2011	01.06.2012	30.03.2012	30.11.2012
2010	Montello Piave Sile	Parco attrezzato Santi Angeli (Comune Giavera del Montello)	263.500	30.09.2011	Senza informazioni	30.12.2012	Senza informazioni
2010	Dolomiti Venete	Percorso religioso e turistico-naturalistico nelle Dolomiti Venete lungo la "Via dei Papi" (Comune Canale d'Agordo)	750.000	30.12.2011	30.10.2012	30.09.2012	30.09.2013

Totale

38.328.951

Anno	Area	Titolo intervento	Contributo	Aggiudicazione lavori		Conclusione lavori	
				crono iniziale	crono aggiornato	crono iniziale	crono aggiornato

RECUPERO DI EDIFICI

2004	Chioggia Cavarzere Cona	Realizzazione di un polo agroalimentare con ristrutturazione del mercato ortofrutticolo di Brondolo (Comune Chioggia)	1.349.600	30.04.2005	17.12.2008	31.12.2007	10.03.2010
2004	Riviera del Brenta	Restauro Villa Contarini Leoni 1°-3° stralcio (Comune Mira)	1.423.500	01.03.2006	19.05.2006	31.03.2008	20.05.2008
2004	Altopiano dei Sette Comuni	Restauro e riqualificazione dell'ex sede Municipale con destinazione d'uso a Museo (Comune Foza)	887.200	31.12.2006	04.12.2006	31.12.2008	30.10.2009
2004	Montagna Veronese	Realizzazione di strutture turistico sportive polifunzionali ricreative Monti Lessini (Comune Bosco Chiesanuova) - 1°, 2°, 3° e 4° stralcio	1.335.500	30.01.2007	04.12.2006 23.09.2009	30.10.2007	20.10.2007 13.08.2008 05.09.2008 03.05.2011
2004	Basso Veronese	Recupero dell'ex Casa del fascio quale Centro socio culturale del territorio (Comune Alberedo d'Adige)	577.800	15.04.2006	22.05.2006	30.05.2007	21.03.2008
2005	Sistema Polesine	Lavori di ampliamento dell'Istituto Alberghiero di Adria (Provincia Rovigo)	629.920	31.10.2006	19.12.2006	31.03.2008	24.02.2010
2005	Pedemontana del Grappa	Osservatorio Canoviano e della cultura della Pedemontana del Grappa e dell'Asolano (Comune Possagno).	592.000	15.04.2007	18.09.2007	31.12.2007	28.11.2008
2006	Prealpi Bellunesi	Progetto per la realizzazione di un centro culturale a Quero (Unione dei Comuni Basso Feltrino-Sette Ville)	540.000	31.12.2006	10.09.2007	01.12.2007	26.09.2008
2006	Bassa Padovana	Lavori ristrutturazione Villa Centanini per trasformazione in museo della civiltà rurale - ostello - attività turistico ambientali (Comune Pozzonovo)	900.000	30.01.2008	10.12.2008	02.01.2009	30.06.2013
2006	Pedemontana del Grappa	Recupero della Torre di Ezzelino a San Zenone degli Ezzelini (Comune San Zenone degli Ezzelini)	600.000	30.10.2007	04.06.2008	30.11.2008	30.09.2011
2006	Chioggia Cavarzere Cona	Riqualificazione area vecchio porto di Chioggia di Isola Saloni - Area filtro servizi logistici e supporto all'autostrada del mare (ASPO Chioggia)	955.974	31.07.2007	19.09.2007	30.06.2009	15.05.2008
2007	Montagna Veronese	Completamento recupero di Villa Bassani Brenzoni per alta formazione nel comparto della lavorazione lapidea (Comune Sant'Ambrogio di Valpolicella)	525.000	30.06.2008	16.08.2010	31.07.2009	20.05.2011
2007	Chioggia Cavarzere Cona	Restauro Palazzo Barbiani - sede municipale - (Comune Cavarzere)	1.500.000	30.11.2007	06.07.2009	31.08.2009	19.11.2010
2008	Sistema Polesine	Adeguamento edile, impiantistico e restauro del "Salone del grano" e dei locali annessi per adibirli ad attività a supporto dell'economia locale (Camera di Commercio di Rovigo)	1.483.000	30.06.2010	16.06.2011	30.06.2012	05.03.2013
2008	Ovest Vicentino	Recupero della barchessa di Palazzo Cera: centro servizi per la promozione dell'attività vitivinicola e Strada del vino (Comune Gambellara)	821.000	30.08.2009	18.04.2011	31.03.2010	14.01.2013
2008	Altopiano dei Sette Comuni	Centro servizi sportivi denominato Fontanella Bike Resort (Comune Lusiana)	897.000	30.08.2009	14.09.2011	30.06.2010	30.10.2012
2008	Terre Alte della Marca Trevigiana	Palazzo mostra internazionale per l'infanzia (Comune Sarmede)	1.446.000	30.09.2010	06.05.2011	31.12.2011	30.09.2012
2008	Sistema Polesine	Recupero polifunzionale di un bene culturale (ex scuole elementari di Sariano) con destinazione ad uso collettivo e turistico ricettivo (ostello per la gioventù) - (Comune Trecenta)	1.215.250	30.09.2009	15.09.2011	30.09.2010	30.03.2012
2008	Alto Vicentino	Recupero dell'edificio di archeologia industriale "Shed" per il potenziamento delle attività del Centro per il trasferimento tecnologico Demotech (Comune Schio) - 1° e 2° stralcio	1.091.000	30.06.2009	04.05.2010 10.06.2011	30.09.2010	21.10.2010 19.01.2012
2008	Alto Vicentino	Restauro e rifunzionalizzazione del complesso denominato Villa Fabris - sede Centro Europeo per i Mestieri della Conservazione del Patrimonio Culturale (Comune Thiene)	1.335.000	30.06.2009	04.04.2011	30.11.2010	01.04.2013
2009	Sistema Polesine	Intervento di restauro e ristrutturazione del teatro Zago (Comune Loreo)	1.083.500	01.04.2010	01.09.2012	01.07.2010	22.07.2014
2009	Terre Alte della Marca Trevigiana	Ristrutturazione e sistemazione dell'area ex filanda "Ancillotto" (Comune Santa Lucia di Piave)	1.477.500	01.07.2010	30.06.2012	01.10.2010	30.04.2014
2009	Bassa Padovana	Lavori di restauro conservativo, consolidamento statico, integrazione impianti tecnologici e restauro affreschi di Villa Pisani (Comune Monselice)	833.400	06.05.2010	20.06.2012	01.07.2010	16.04.2014
2009	Medio Brenta	Sistemazione Villa Borromeo per museo agricolo - II° stralcio (Comune Fontaniva)	1.477.500	01.10.2010	30.06.2012	01.04.2011	30.03.2014
2009	Montello Piave-Sile	Restauro di Villa Lattes per la nuova sede del museo della Collezione Lattes: automi, carrillons, dipinti (Comune Istrana)	1.465.200	01.05.2010	30.06.2012	01.07.2010	01.10.2013
Totale			26.441.844				

Anno	Area	Titolo intervento	Contributo	Aggiudicazione lavori		Conclusione lavori	
				crono iniziale	crono-aggiornato	crono iniziale	crono aggiornato

ITINERARI CICLABILI

2005	Basso Veronese	Realizzazione percorso ciclabile "Dalle Alpi all'Adriatico" tratto VR Sud. (Comuni di: Roverchiara, Angiari, Legnago, Villa Bartolomea, Castagnaro)	906.530	31.05.2006	17.02.2009	28.02.2007	20.06.2011
2007	Sistema Polesine	Itinerario ciclabile intercomunale fra Adige e Po - 2° stralcio a completamento (Comune Fratta Polesine)	1.500.000	31.03.2008	27.09.2011	31.03.2009	15.11.2012
2007	Area Berica	Pista ciclabile-pedonale dal Lago di Fimon al Tormeno (Comune Arcugnano) - 1°, 2° e 3° stralcio	730.000	31.12.2008	01.06.2009 01.09.2011 13.10.2010	31.05.2009	30.11.2009 01.06.2012 01.12.2011
2007	Dolomiti Venete	Completamento itinerario ciclo-pedonale "La lunga via delle Dolomiti" di collegamento tra i comuni di Vodo di Cadore, Borca di Cadore, S. Vito di Cadore, Cortina d'Ampezzo - 3° stralcio - (C.M. Valle del Boite)	819.290	31.12.2007	06.06.2008	30.11.2009	27.07.2009
2007	Sistema Polesine	Collettore Padano Polesano - Progetto per la riqualificazione paesaggistico-ambientale e riuso strategico, finalizzato alla fruizione turistica ricreativa delle aree coinvolte e degli ambiti limitrofi ad esso connessi (Comune Porto Viro)	1.000.000	31.05.2008	30.04.2012	31.10.2009	31.07.2013
2007	Campo Sampierese	Recupero dell'ex ferrovia militare Treviso-Ostiglia per la realizzazione di un percorso ciclo-pedonale (Provincia di Padova)-Lotto A	872.048	31.12.2008	07.09.2011	31.01.2010	30.06.2012
2008	Medio Brenta	Recupero dell'ex ferrovia militare Treviso - Ostiglia per la realizzazione di un percorso ciclo-pedonale - Lotto B - (Provincia di Padova)	1.269.000	30.06.2009	15.02.2012	30.06.2010	31.07.2013
Totale			7.096.868				

IMPIANTI SPORTIVI

2005	Dolomiti Venete	Riqualificazione Comprensorio sciistico Monte Agudo. Realizzazione impianto di risalita Taiarezze - Malon (Comune Auronzo)	1.500.000	01.11.2006	02.05.2007	30.11.2008	31.12.2009
2005	Dolomiti Venete	Ampliamento e ammodernamento area sciabile in Padola di Comelico Superiore. Pista da sci denominata Campo (Comune Comelico Superiore)	754.050	31.08.2006	30.09.2011	31.10.2008	30.09.2012
2005	Altopiano dei Sette Comuni	Adeguamento funzionale ed impiantistico dello Stadio del Ghiaccio (Comune Asiago)	617.500	30.09.2007	27.12.2007	30.09.2008	23.04.2010
2007	Prealpi Bellunesi	Progetto di impianti sportivi e strutture ricettivo-turistiche in località Boscherai (Comune Pedavena)	900.000	31.08.2007	22.07.2009	31.12.2008	30.06.2012
2008	Dolomiti Venete	Realizzazione di un impianto comprensoriale di atletica leggera in località Polane del Comune di Agordo (Comune Agordo)	584.500	31.03.2010	09.06.2011	30.09.2010	30.09.2012
2009	Alto Vicentino	Completamento della struttura copertura polivalente al fine della pratica del pattinaggio su ghiaccio (Comune Tonezza del Cimone)	638.300	01.03.2010	30.06.2012	01.04.2010	31.12.2013
Totale			4.994.350				

ALTRI INTERVENTI (URBANIZZAZIONE)

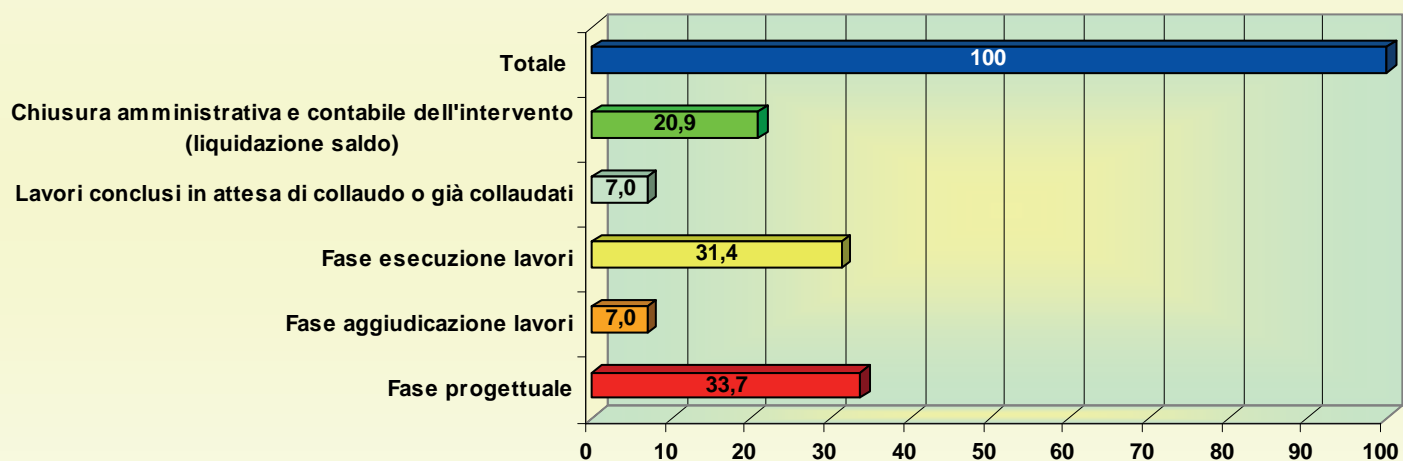
2004	Bassa Padovana	Opere di urbanizzazione Area PIP - Casale di Scodosia	664.400	28.02.2005	10.03.2006	30.11.2006	31.03.2008
2004	Ovest Vicentino	Viabilità di collegamento tra la nuova zona industriale e la SP Val di Chiampo in zona di Pieve Bassa (Comune Chiampo)	915.000	04.06.2005	12.06.2006	05.02.2006	22.10.2007
2009	Chioggia Cavarzere Cona	Progetto di sistemazione e arredo di Corso del Popolo - La piazza di Chioggia (Comune Chioggia)	1.428.250	01.05.2010	30.06.2012	01.07.2010	01.03.2014
Totale			3.007.650				

RICETTIVITA' EXTRA-ALBERGHIERA

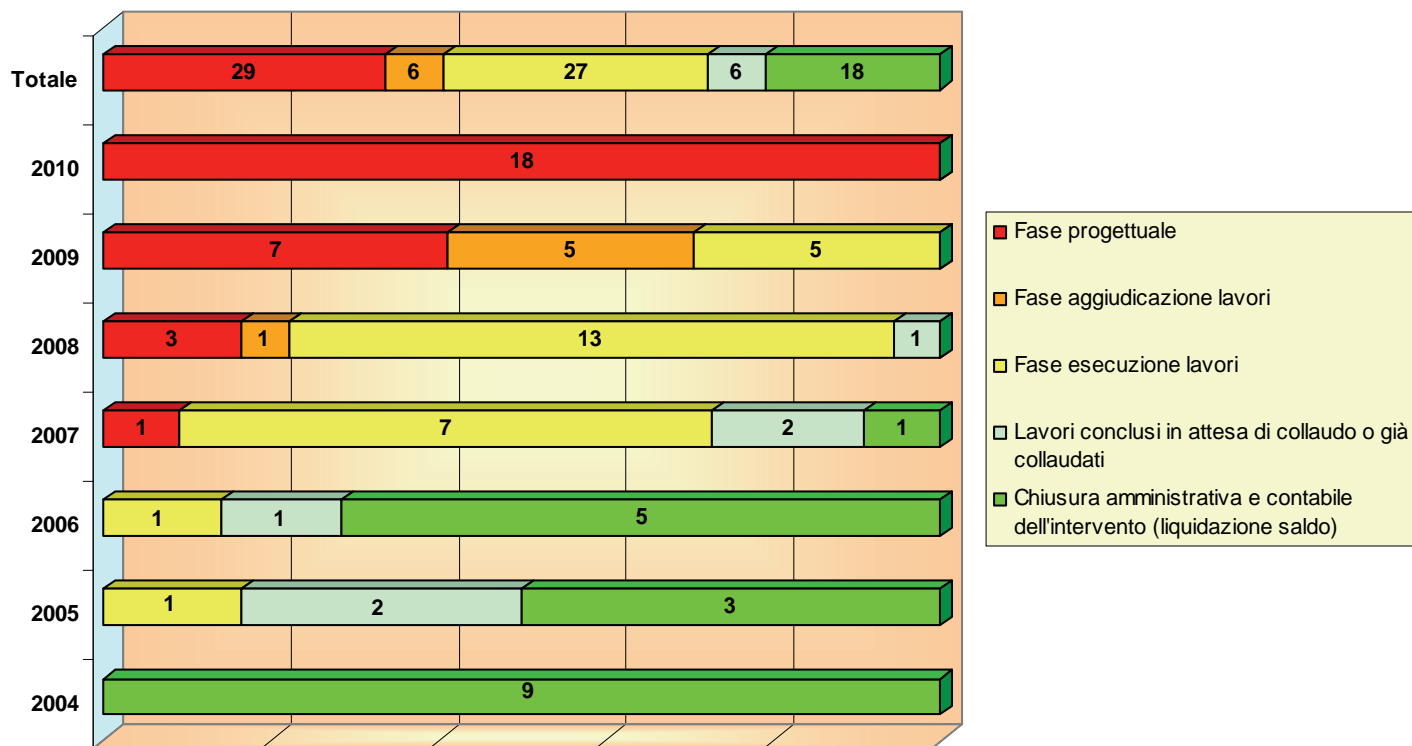
Azione B

2009	Alto Vicentino	Soggiornare nelle antiche ville dei conti e dei signori (Comune Valli del Pasubio)	575.000	Senza informazioni	Senza informazioni	01.03.2012	31.12.2012
2009	Prealpi Bellunesi	Feltre. Camere con vista (Comune Feltre)	575.000	Senza informazioni	Senza informazioni	01.11.2011	31.12.2012
2009	Montagna Veronese	AP per la riqualificazione degli elementi urbani del Centro storico di Molina (Comune Fumane)	575.000	Senza informazioni	Senza informazioni	01.03.2012	31.12.2012
2009	Sistema Polesine	La ricchezza del fiume, il calore dell'accoglienza (Comune Taglio di Po)	575.000	Senza informazioni	Senza informazioni	01.04.2012	31.12.2012
Totale			2.300.000				

Programmazione decentrata 2004-2010
Stato di avanzamento degli interventi in percentuale - dati al 31-12-2011



Programmazione decentrata 2004-2010
Stato di avanzamento al 31-12-2011 degli interventi finanziati



Conclusion

Sette anni di istruttorie regionali

Nel periodo dal 2004 al 2010 con il metodo della programmazione decentrata sono state istruite 132 domande di finanziamento, presentate dai soggetti responsabili delle Intese Programmatiche d'Area, riguardanti 385 opere pubbliche inerenti i principali settori dello sviluppo locale.

Di questi interventi, 87 sono stati finanziati con l'assegnazione di contributi regionali per complessivi 82.169.663,20 euro; altri 92 sono stati ritenuti ammissibili, anche se non hanno ottenuto contributi su questa linea di finanziamento; i rimanenti 206, infine, non hanno raggiunto le condizioni minime per una valutazione di ammissibilità.

Nel bilancio regionale 2011 non sono stati stanziati fondi per questa linea di finanziamento.

Il dato complessivo al 31-12-2011 sullo stato di avanzamento delle 87 opere finanziate è il seguente:

- 29 sono ancora in fase progettuale;
- 6 sono in fase di aggiudicazione dei lavori;
- 27 sono in fase di esecuzione dei lavori;
- 6 interventi sono giunti a conclusione dei lavori, in attesa di collaudo o già collaudati e in fase di rendicontazione finale;
- 18 interventi sono giunti alla chiusura del procedimento amministrativo e contabile, con relativa liquidazione del saldo;
- per 1 intervento non realizzato, infine, si è proceduto alla revoca del contributo regionale.

Il dato necessita di una corretta interpretazione in relazione all'annualità di finanziamento del singolo intervento, considerata la durata media di ciascuna fase di avanzamento dell'opera (progettazione, aggiudicazione lavori, esecuzione lavori, collaudo e chiusura contabile).

In particolare, per quanto attiene alla fase della progettazione, si registra un intervallo medio di circa 2 anni dal momento della concessione del contributo regionale all'avvio della procedura di aggiudicazione dei lavori: risulta evidente, pertanto, che il sussistere della fase progettuale, se costituisce la normalità per interventi con recente assegnazione di contributo regionale (annualità 2010), costituisce al contrario una situazione di criticità nel caso di interventi già da tempo assegnatari di contributo e ancora fermi nel percorso di realizzazione dell'opera.

Il presente documento è stato realizzato dalla Direzione Programmazione Regione Veneto

Dirigente Responsabile: ing. Carlo Terrabujo

Servizio programmazione negoziata: ing. Sandro Boato

P.O. Sviluppo locale: dr.ssa Nicoletta Gusella

P.O. Attuazione programmazione decentrata: dr. Alberto Cruccu

Hanno collaborato: arch. Federica Cupoli, dr.ssa Zorica Hinic, dr. Marco Bassetto

I P A



REGIONE DEL VENETO