

Sviluppo Locale

Programmazione Decentrata

Cofinanziamento di interventi infrastrutturali
(l.r. 13/1999 - periodo 2004/2010)



Elaborazione dati di monitoraggio al 31 dicembre 2012
Edizione marzo 2013

Indice

<i>Introduzione</i>	5
 PARTE I	
<i>Programmazione decentrata - cofinanziamento di interventi infrastrutturali :</i>	7
<i>Annualità 2004</i>	9
<i>Annualità 2005</i>	19
<i>Annualità 2006</i>	25
<i>Annualità 2007</i>	33
<i>Annualità 2008</i>	43
<i>Annualità 2009</i>	57
<i>Annualità 2010</i>	69
 PARTE II	
<i>Intese Programmatiche d'Area nel territorio veneto</i>	81
 PARTE III	
<i>Tipologie di intervento finanziate e stato di avanzamento dei lavori - dati e grafici</i>	135
 <i>Conclusione</i>	 147

Introduzione

La Programmazione decentrata

In questa pubblicazione vengono rappresentati gli interventi infrastrutturali proposti dai tavoli di concertazione locale, finanziati con le risorse destinate dalla Regione Veneto alla LR 13/1999 “Interventi regionali per i Patti territoriali” nel periodo dal 2004 al 2010, che costituiscono l'applicazione concreta della programmazione decentrata, metodo che la Regione ha scelto per rapportarsi con il territorio nell'ambito dello sviluppo locale.

L'Intesa Programmatica d'Area

L'Intesa Programmatica d'Area (IPA) è uno strumento di programmazione decentrata introdotto dalla L.R. 35/2001 “Nuove norme sulla Programmazione”, derivante dalla regionalizzazione del metodo adottato nella precedente esperienza dei Patti territoriali; rappresenta momenti di concertazione tra soggetti pubblici e parti economiche e sociali, con funzioni di analisi e di proposta delle azioni di sviluppo prioritarie per l'area di appartenenza.

Le Intese programmatiche d'area, in sostanza, costituiscono ambiti territoriali di programmazione: per mezzo di esse, la Regione offre la possibilità agli Enti pubblici locali e alle parti economiche e sociali di partecipare alla programmazione regionale, attraverso accordi e proposte finalizzate allo sviluppo economico e sociale di aree territoriali sub-regionali.

Con DGR n. 2796/2006 sono stati stabiliti i principi per la formazione e la gestione dell'IPA.

Il cofinanziamento di interventi infrastrutturali

La Regione Veneto, sulla base delle modifiche apportate dalla legge finanziaria regionale del 2003 alla LR 13/1999, ha favorito la regionalizzazione dei Patti territoriali attivati nel territorio per mezzo di Intese programmatiche d'area, mediante il sostegno alla formazione di piani o programmi di azioni settoriali o plurisetoriali di sviluppo locale.

La legge finanziaria regionale del 2004 ha ulteriormente modificato la L.R. 13/1999, permettendo di includere, tra le tipologie di intervento finanziabili, gli interventi infrastrutturali presentati dai tavoli di concertazione delle Intese programmatiche d'area.

Alla luce di ciò, nel periodo dal 2004 al 2010 con il metodo della programmazione decentrata sono stati complessivamente assegnati contributi regionali per circa 82 milioni di euro per la realizzazione di 87 interventi infrastrutturali, dichiarati strategici dai soggetti responsabili delle Intese programmatiche d'area a seguito di decisioni assunte nei rispettivi tavoli di concertazione locale.

Si tratta di opere pubbliche inerenti le principali linee di intervento riconducibili allo sviluppo locale (sviluppo turistico, beni culturali, valorizzazione delle risorse paesaggistiche, riqualificazione centri urbani, etc.). I progetti sono stati istruiti dalla Direzione Programmazione con il supporto di pareri tecnici delle competenti Direzioni di settore e della valutazione complessiva del Nucleo regionale di valutazione e verifica degli investimenti pubblici (NUVV), nel rispetto dei contenuti previsti dai bandi annuali.

Questi sono i provvedimenti con i quali la Giunta Regionale ha deliberato i relativi finanziamenti:

DGR n. 4410 del 29/12/2004, contributi per € 10.000.000,00;

DGR n. 4197 del 30/12/2005, contributi per € 5.000.000,00;

DGR n. 3898 del 12/12/2006, contributi per € 5.828.374,96;

DGR n. 3671 del 20/11/2007, contributi per € 10.128.838,24;

DGR n. 4081 del 30/12/2008, contributi per € 21.920.000,00;

DGR n. 3955 del 22/12/2009, contributi per € 18.000.000,00;

DGR n. 3535 del 30/12/2010, contributi per € 11.292.450,00.

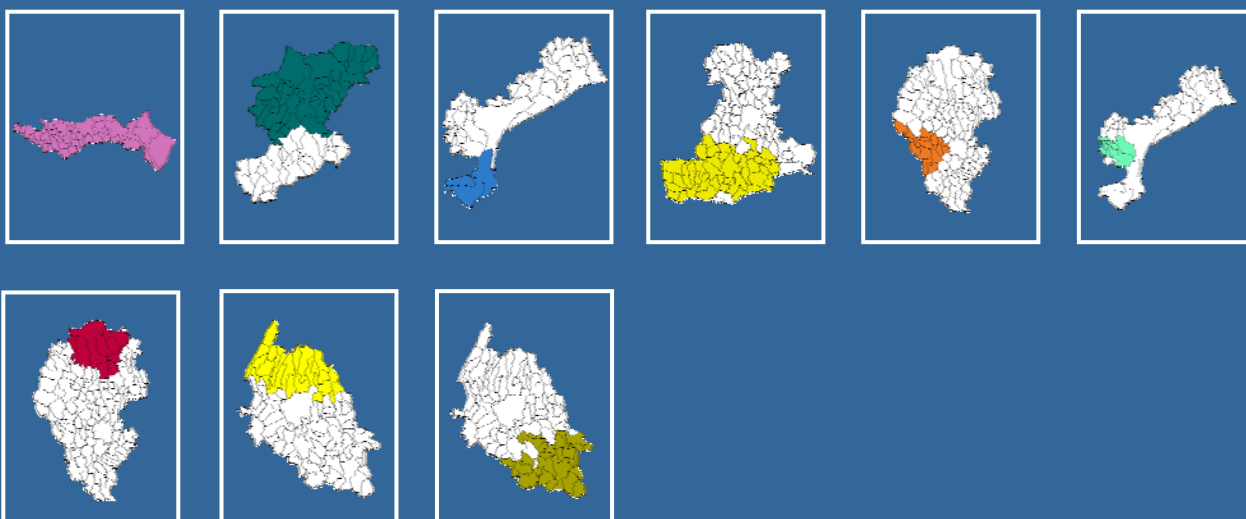
Nella presente pubblicazione si illustra lo stato di attuazione al 31/12/2012 delle iniziative finanziate .

PARTE I

PROGRAMMAZIONE DECENTRATA

Cofinanziamento di interventi infrastrutturali

annualità 2004



Sistema Polesine
Dolomiti Venete
Chioggia Cavarzere Cona
Bassa Padovana
Ovest Vicentino
Riviera del Brenta
Altopiano dei Sette Comuni
Montagna Veronese
Basso Veronese e Colognese

Anno 2004 - DGR n. 3039 e DGR n. 4410

DGR 3039 del 01/10/2004 “Programmazione decentrata – cofinanziamento di interventi infrastrutturali (LR 13/99 e art. 25 LR 35/2001)”.

La Giunta Regionale ha stabilito di dar corso ad una linea di sostegno allo sviluppo locale facendo uso delle risorse presenti nel bilancio 2004 ai capitoli n. 20080 “Interventi regionali per i patti territoriali (LR n. 13/1999)” e n. 100345 “Cofinanziamento regionale di interventi previsti nei patti territoriali e in altri strumenti di programmazione negoziata e decentrata (LR n. 13/1999)”, risorse che sono rispettivamente di 2,5 milioni di euro e di 7,5 milioni di euro, per un totale di 10 milioni di euro.

Si è previsto di finanziare la realizzazione di opere e infrastrutture pubbliche nei settori dello sviluppo locale e turistico, compresi i beni culturali, dichiarati strategici dai soggetti responsabili dei patti territoriali, in qualità di presentatori delle richieste di contributo.

Gli interventi devono ricadere totalmente nelle aree sottoutilizzate secondo la zonizzazione Obiettivo 2; devono inoltre presentare un livello di progettazione almeno preliminare.

Istruite 16 domande di finanziamento, comprendenti complessivamente 59 progetti.

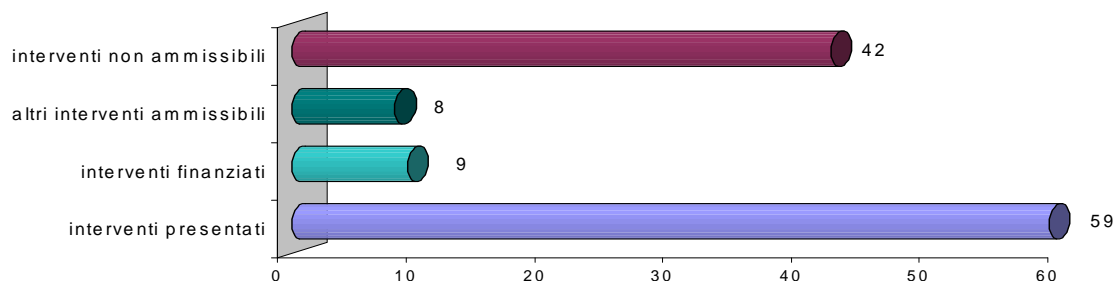
DGR 4410 del 29/12/2004 “Programmazione decentrata - cofinanziamento di interventi infrastrutturali. Individuazione dei progetti finanziabili ex DGR n. 3039/2004”.

Individuati 9 interventi finanziabili, con impegno del totale delle risorse stanziare (10 milioni di euro).

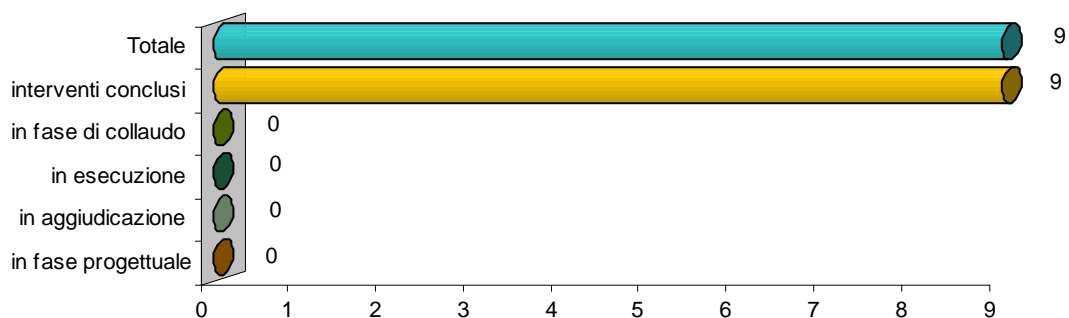
Altri 8 interventi ritenuti ammissibili, ma non finanziabili; dichiarati non ammissibili i rimanenti 42.

All'avvio effettivo dei singoli interventi è previsto che provvedano le direzioni regionali di settore individuate dal Segretario Generale della Programmazione, previa sottoscrizione di un disciplinare con il soggetto attuatore, nel quale vengono definite modalità attuative e tempistiche di realizzazione dell'opera.

Annualità 2004



Stato di avanzamento degli interventi finanziati al 31 dicembre 2012



area	beneficiario	opera finanziata	costo totale	contributo regione	avanzamento lavori 31-12-2012
Sistema Polesine	Comune di Pincara	Progetto integrato per la valorizzazione del sistema fluviale Fissero-Tartaro-Canalbiano- Po di Levante	3.050.000	1.423.500	concluso
Dolomiti Venete	C.M. Cadore Longaronese Zoldo	Progetto integrato: valorizzazione turistico-ambientale del territorio	1.860.093	1.423.500	concluso
Chioggia Cavarzere Cona	Comune di Chioggia	Realizzazione di un polo agroalimentare con ristrutturazione del mercato ortofrutticolo di Brondolo	3.746.175	1.349.600	concluso
Bassa Padovana	Cosecon s.p.a.	Opere di urbanizzazione Area PIP Casale di Scodosia	1.000.000	664.400	concluso
Ovest Vicentino	Comune di Chiampo	Viabilità di collegamento tra la nuova zona industriale e la SP Val di Chiampo in zona Pieve Bassa	1.285.000	915.000	concluso
Riviera del Brenta	Comune di Mira	Restauro Villa Contarini 1° - 3° stralcio	4.180.000	1.423.500	concluso
Altopiano dei Sette Comuni	Comune di Foza	Restauro e riqualificazione dell'ex sede municipale con destinazione d'uso a museo	1.050.479	887.200	concluso
Montagna Veronese	Comune di Bosco Chiesanuova	Realizzazione di strutture turistico-sportive polifunzionali ricreative Monti Lessini	2.010.000	1.335.500	concluso
Basso Veronese e Colognese	Comune di Albaredo d'Adige	Recupero dell'ex casa del fascio quale centro socio-culturale del territorio	1.150.886	577.800	concluso
totale			19.332.633	10.000.000	

Titolo:**"Valorizzazione turistico ambientale del territorio"****IPA:** Dolomiti Venete**Soggetto attuatore:** CM Cadore Longaronese Zoldo**Localizzazione:** Castello Lavazzo, Comune di Cibiana, Forno di Zoldo, Pralongo-Ospitale di Cadore, Soverzene, Zoldo Alto, Pian-Zoppè di Cadore, Riva del Ponte-Zoppè di Cadore,**Costo complessivo iniziale:** 1.860.093**Fonte regionale:** 1.423.500**Fonte comunale:** 436.593**Classificazione:** completamento e nuovo intervento**Stato attuazione:** concluso**Struttura regionale responsabile:** Direzione Turismo**CUP:** E74F06000000002**DESCRIZIONE:**

Nel 2004 alla **Comunità Montana Cadore Longaronese Zoldo** è stato finanziato il progetto integrato di "Valorizzazione turistico ambientale del territorio" con un contributo di € 1.423.500 su un costo complessivo di € 1.860.093. Il progetto, per la sua fase attuativa, è stato suddiviso in 16 interventi per consentire una miglior rilevazione delle fasi di avanzamento.

NOTE:


La progettazione delle opere è durata complessivamente 16 mesi, l'aggiudicazione è durata circa un mese per ogni singolo intervento, l'esecuzione dei lavori circa 34 mesi; il collaudo per ogni singolo intervento è durato circa un mese. L'intervento nel suo insieme ha avuto una durata complessiva di 52 mesi, con gli ultimi lavori terminati in febbraio e collaudati in marzo 2009.

Intervento concluso con Decreto della Direzione Turismo n. 58 del 09/7/2009.

1) Percorso storico archeologico e naturalistico della Gardona - Castello Lavazzo - (contributo € 71.139)

Sistemazione dei percorsi esistenti in un itinerario ad anello che va a toccare tutte le emergenze di maggior rilievo, con creazione di aree di sosta per gli autoveicoli, pulitura e messa in sicurezza della torre e del muro difensivo della Gardona.

Intervento collaudato in data 31/12/2007.

**2) Parcheggio a servizio della rete sentieristica a Pordenoi - Castello Lavazzo - (contributo € 61.922)**

Creazione di una zona di sosta per veicoli (almeno 10), strutturata in modo da consentire facile accesso in un luogo strategicamente importante, quale punto di partenza di numerosi itinerari escursionistici.

Intervento collaudato in data 15/11/2007.

**3) Completamento e miglioramento del collegamento viario Stavel-Pianezze, ai fini della valorizzazione turistico-ambientale della Borgata di Pianezze - Comune di Cibiana - (contributo € 179.146)**

Sistemazione del collegamento che si diparte dall'attuale Strada Provinciale per l'accesso alla borgata di Pianezze (abitato di origini antiche situato a monte dell'asse viario) in forma compatibile con il delicato contesto ambientale del percorso.

Intervento collaudato in data 23/02/2009.

**4) Lavori per la realizzazione di un'area ricreativa a Forno di Zoldo (contributo € 176.016)**

Opere di trasformazione di una zona ad immediata accessibilità turistica in area a verde attrezzato polifunzionale, con creazione di area per il gioco dei bambini, spazio centrale con tribuna per piccoli spettacoli, parcheggio veicolare e tracciato ciclo-pedonale lungo l'argine.

Intervento collaudato in data 15/11/2007.



5) Manutenzione straordinaria fabbricato Pian dei Pez - Forno di Zoldo - (contributo € 101.705)

Adeguamento funzionale (impianto elettrico, idro-termosanitario e locale cucina nonché servizi) di un fabbricato utilizzato come casa-campeggio, per lo svolgimento di settimane bianche e verdi da parte delle scolaresche. Intervento collaudato in data 13/7/2007.



6) Interventi di sistemazione della rete sentieristica a Forno di Zoldo (contributo € 22.918)

Ripristino di percorsi pedonali mediante sistemazione dei sentieri esistenti, con realizzazioni ex-novo ove non presenti. Creazione di scalinate in legname nei tratti di maggiore pendenza e inserimento di arredi quali panchine, frecce direzionali, tabelle e pannelli illustrativi. Intervento collaudato in data 31/12/2007.



7) Interventi di adeguamento, ripristino e ricomposizione ambientale in località Pralongo - Ospitale di Cadore - (contributo € 42.705).

Riqualificazione di un'area utilizzata come campo scuola estivo con recupero del corpo fabbricato principale per cucina, magazzini e altri servizi. Inoltre, realizzazione di un parco giochi, miglioramento dei sentieri esistenti e creazione di un'area di sosta attrezzata con tavoli e panchine. Intervento collaudato in data 31/12/2007.



8) Valorizzazione turistico-ambientale della frazione di Davestra: sistemazione rete sentieristica e recupero zona archeologica di Paluch - Ospitale di Cadore - (contributo € 62.349).

Realizzazione di un'area attrezzata per bambini e di un parcheggio, ripulitura di uno spiazzo nei pressi del sito archeologico (per miglior fruibilità) e collegamento della forgia di epoca medievale con l'abitato mediante una rete sentieristica. Intervento collaudato in data 31/12/2007.



9) Sistemazione della rete sentieristica di Soverzene (contributo € 43.559).

Recupero di un percorso esistente e delle emergenze storiche (vedetta di epoca romana e fornace da calce), con posizionamento lungo i sentieri di panchine, tavoli nei punti sosta panoramici, tabelle e cartelli descrittivi del percorso e delle emergenze storiche. Intervento collaudato in data 31/12/2007.



10) Sistemazione area camper e parcheggi in località Palafavera - Zoldo Alto - (contributo € 142.350)

Creazione di un'area attrezzata con 20 aree di sosta per camper, 44 posti auto, passerella pedonale di collegamento ed inserimento di elementi quali le piantumazioni arbustive ed arboree, prese dell'acquedotto, vasche per lo scarico e punti luce. Intervento collaudato in data 21/11/2008.



11) Ripristino della funzionalità del sentiero Mas di Sa-be Iral Ru sech - Zoldo Alto (contributo € 30.249).

Collegamento, anche ciclabile, con punti di elevato interesse naturalistico. Le opere riguardano la miglior percorribilità nonché il posizionamento di arredi quali panchine, tabelle illustrative e frecce direzionali.

Intervento collaudato in data 31/12/2007.



12) Realizzazione di un'area ricreativa turistica in loc. Pian - Zoppè di Cadore (contributo € 20.071)

Creazione di un luogo di sosta e svago con recinzione e inserimento di elementi di arredo quali tavoli, panche, posti fuoco e piccolo parcheggio (3 posti auto). Spazio particolarmente adatto per chi utilizza il tratto di strada adiacente per raggiungere i luoghi di partenza di percorsi di montagna.

Intervento collaudato in data 31/12/2007.



13) Recupero mediante ricostruzione di un mulino ad acqua in loc. Riva del Ponte - Zoppè di Cadore - (contributo € 146.905).

Ripristino di un mulino di tipo bi-albero andato distrutto con le alluvioni del 1890 e del 1966, che merita di essere valorizzato a scopo prevalentemente culturale e didattico divulgativo, in quanto elemento di rilievo dell'economia locale dei secoli scorsi.

Intervento collaudato in data 31/12/2007.



14) Completamento piazzola attrezzata eliporto - Zoldo Alto - (contributo € 83.702).

L'abilitazione al volo notturno dell'elisuperficie esistente, messa a norma, permette di usufruire di tempestive operazioni di soccorso, oltre alla disponibilità di un punto attrezzato per voli turistici in una zona dotata di maggior offerta di escursioni, con maggior margine di sicurezza.

Intervento collaudato in data 11/12/2008.



15) Interventi di sistemazione della rete sentieristica a Zoppè di Cadore (contributo € 60.641)

Opere per la fruibilità, agli abitanti del luogo e ai turisti, di alcuni sentieri di rilievo anche naturalistico e paesaggistico, che collegano le frazioni limitrofe ed i boschi che le circondano.

Inserimento di tabelle descrittive e panchine.

Intervento collaudato in data 31/12/2007.



16) Cadore-Longaronese-Zoldo: segnaletica e cartellonistica per la valorizzazione turistico-ambientale del territorio - Castello Lavazzo - Forno di Zoldo - Ospitale di Cadore - Soverzene - Zoldo Alto - Zoppè di Cadore - (contributo € 178.121)

Installazione di bacheche all'ingresso di ogni centro abitato per la descrizione di luoghi e servizi, cartelli indicatori della sentieristica, tabelloni a carattere storico-culturale nei punti notevoli e scritte mobili per disponibilità ricettiva e di attrezzature turistiche (piste e parcheggi).

Intervento collaudato in data 12/3/2009.



Titolo:

“Progetto integrato per la valorizzazione del sistema fluviale Fissero-Tartaro-Canalbianco-Po di Levante”

IPA: Sistema Polesine

Soggetto attuatore: comune di Pincara

Localizzazione: Arquà Polesine, Bagnolo di Po, Bosaro, Canda, Castelguglielmo, Ceregnano, Fiesso Umbertiano, Frassinelle Polesine, Fratta Polesine, Gavello, Pincara, Polesella, Trecenta, Villamarzana

Costo complessivo iniziale: 3.050.000

Fonte regionale: 1.423.500

Fonte comunale: 1.626.500

Classificazione: nuovo intervento

Stato attuazione: concluso

Struttura regionale responsabile: Infrastrutture

CUP: F21B05000500004

DESCRIZIONE:

L'intervento è finalizzato al miglioramento e alla realizzazione di strutture turistico ricettive lungo l'asta fluviale del Canalbianco. Si prevede l'adeguamento della banchina esistente per l'attracco di imbarcazioni turistiche, la realizzazione di aree sosta camper e di percorsi turistici di interesse storico naturalistico.

NOTE:

I lavori si sono conclusi in data 31/7/2009, il collaudo è stato effettuato il 30/11/2010. La progettazione nel suo complesso è durata 30 mesi, l'aggiudicazione 3 mesi, l'esecuzione dei lavori circa 22 mesi. Il collaudo, avviato in corso d'opera, è durato in tutto 38 mesi; di 14 mesi è il periodo trascorso dalla fine dei lavori al termine del collaudo. La durata complessiva dalla data di assegnazione del contributo alla rendicontazione finale, presentata a luglio 2009, è stata di 78 mesi. Il costo finale è aumentato rispetto a quello iniziale di circa € 4.870 (0,2 %).

Intervento concluso con Decreto della Direzione Infrastrutture n. 213 del 20/9/2011.

contributo regionale erogato: € 1.423.500

avanzamento della spesa: 100%

**Titolo:**

“Restauro Villa Contarini dei Leoni 1° - 3° stralcio”

IPA: Riviera del Brenta

Soggetto attuatore: comune di Mira

Localizzazione: Mira

Costo complessivo iniziale: 4.180.000

Fonte regionale: 1.423.500

Fonte comunale: 2.756.500

Classificazione: nuovo intervento

Stato attuazione: concluso

Struttura regionale responsabile: Lavori Pubblici

CUP: C53G05000030004

DESCRIZIONE:

Intervento di valorizzazione e conservazione della villa con restauro e protezione dei manufatti, degli elementi di decoro e delle finiture, con l'obiettivo di permettere la destinazione a centro culturale polivalente.

NOTE:

Nel complesso l'intervento è durato 54 mesi. La fase esecutiva, di circa 23 mesi, si è chiusa in data 20/5/2008; il collaudo è terminato il 20/3/2009.

La spesa totale sostenuta è risultata inferiore a quella prevista inizialmente, determinando economie sul contributo regionale pari ad € 45.614,84.

Intervento concluso con Decreto della Direzione LLPP n. 1064 del 31/8/2009.

contributo regionale erogato: € 1.377.885,17

avanzamento della spesa: 96,8%



Titolo:

“Realizzazione di un polo agroalimentare con ristrutturazione del mercato ortofrutticolo di Brondolo”

IPA: Chioggia Cavarzere Cona

Soggetto attuatore: comune di Chioggia

Localizzazione: Chioggia

Costo complessivo: iniziale 3.746.175

Fonte regionale: 1.349.600

Fonte comunale: iniziale 2.396.574,80

Classificazione: nuovo intervento

Stato attuazione: concluso

Struttura regionale responsabile: Produzioni Agroalimentari

CUP: I95C04000030006

DESCRIZIONE:

L'intervento prevede la riorganizzazione della struttura del mercato, in termini di edifici (per il miglior sfruttamento dell'impianto) di funzionamento operativo (ampliamento della gamma merceologica trattata), con spazi adeguati per la commercializzazione dei prodotti ortofrutticoli a bassi costi gestionali.

NOTE:


Complessivamente l'intervento è durato 63 mesi, 48 dei quali per la progettazione e l'aggiudicazione, 15 per l'esecuzione dei lavori e il collaudo.

Nel corso dei lavori il costo dell'opera è aumentato del 6,6% per un totale definitivo di € 3.992.676,86 (maggiorazione di spesa a carico del Comune, il cui cofinanziamento è aumentato ad € 2.643.076,86).

Intervento concluso con Decreto della Direzione Produzioni Agroalimentari n. 14 del 14/4/2010.

contributo regionale erogato: € 1.349.600

avanzamento della spesa: 100%

**Titolo:**

“Realizzazione di strutture turistico sportive polifunzionali ricreative Monti Lessini”

IPA: Montagna Veronese

Soggetto attuatore: comune di Bosco Chiesanuova

Localizzazione: Bosco Chiesanuova

Costo complessivo iniziale: 2.010.000

Fonte regionale: 1.335.500

Fonte comunale: 674.500

Classificazione: nuovo intervento

Stato attuazione: concluso

Struttura regionale responsabile: Lavori Pubblici

CUP: H49B02000000004

DESCRIZIONE:

L'intervento consiste nella ristrutturazione dell'ex cinema-teatro ad uso sala convegni, di sostegno ai progetti di qualificazione dell'offerta turistica invernale (trasporti a fune, piste, innevamento programmato) e collaborazione per itinerari di trekking e ciclo-turismo. E' stato suddiviso in 4 stralci: 1) demolizione e scavo, 2) strutture metalliche e opere edili, 3) strutture metalliche, 4) opere edili e completamento impianti.


NOTE:

Nel suo complesso l'intervento ha avuto una durata di 78 mesi. Nel corso dei lavori si è verificato un aumento del costo iniziale pari all'85,8 %. La spesa complessivamente sostenuta ammonta ad € 3.734.329,32 (la maggiorazione di spesa è rimasta a carico del Comune).

Intervento concluso con Decreto della Direzione Lavori Pubblici n. 1706 dell'11/11/2011

contributo regionale erogato: € 1.335.500

avanzamento della spesa: 100%



Titolo:

“Restauro e riqualificazione dell'ex sede Municipale con destinazione d'uso a Museo”

IPA: Altopiano dei Sette Comuni

Soggetto attuatore: comune di Foza

Localizzazione: Foza

Costo complessivo iniziale: 1.050.479,35

Fonte regionale: 887.200,00

Fonte comunale: 163.279,35

Classificazione: nuovo intervento

Stato attuazione: concluso

Struttura regionale responsabile: Lavori Pubblici

CUP: D27E0600030002

DESCRIZIONE:

L'intervento riguarda la ristrutturazione del fabbricato esistente, creando spazi idonei alla destinazione d'uso per il servizio pubblico culturale e per la conversione a museo, recuperando le parti architettoniche originali di maggiore importanza.

NOTE:

Complessivamente l'intervento è durato 60 mesi, 32 dei quali per l'esecuzione dei lavori (ultimati in data 30/10/2009) e il collaudo.

La spesa sostenuta è risultata inferiore di € 3.894,71 a quella inizialmente prevista, con economia regionale di € 3.289,87.

Intervento concluso con Decreto della Direzione Lavori Pubblici n. 1739 del 17/11/2010.

contributo regionale erogato: € 883.910,13.

avanzamento della spesa: 99,6%

**Titolo:**

“Recupero dell'ex Casa del fascio quale Centro socio culturale del territorio”

IPA: Basso Veronese e Colognese

Soggetto attuatore: comune di Albaredo d'Adige

Localizzazione: Albaredo d'Adige

Costo complessivo iniziale: 1.150.886

Fonte regionale: 577.800

Fonte comunale: 573.086

Classificazione: nuovo intervento

Stato attuazione: concluso

Struttura regionale responsabile: Lavori Pubblici

CUP: B79I04000000006

DESCRIZIONE:

L'intervento prevede il recupero dell'edificio già sede municipale e la ristrutturazione del retrostante ex cinema-teatro. Prevede inoltre la creazione di un parcheggio, di una serie di percorsi che introducono ai nuovi accessi secondari e la sistemazione a verde attrezzato.

NOTE:

Complessivamente l'intervento è durato 48 mesi, dei quali circa 22 per la fase di esecuzione dei lavori.

Nel corso dei lavori il costo complessivo è aumentato del 42%, per un importo finale di € 1.637.058,46 (maggiorazione a carico del Comune).

Intervento concluso con Decreto della Direzione Lavori Pubblici n. 1063 il 31/8/2009

contributo regionale erogato: € 577.800

avanzamento della spesa: 100%



Titolo:

“Viabilità di collegamento tra la nuova zona industriale e la SP Val di Chiampo in zona di Pieve Bassa”

IPA: Ovest Vicentino

Soggetto attuatore: comune di Chiampo

Localizzazione: Chiampo

Costo complessivo iniziale: 1.285.000

Fonte regionale: 915.000

Fonte comunale: 370.000

Classificazione: nuovo intervento

Stato attuazione: concluso

Struttura regionale responsabile: Infrastrutture

CUP: E81B06000060009

DESCRIZIONE:

L'intervento consiste nella sistemazione della rete viaria con rotonda urbana, nell'allargamento della sede stradale e nell'adeguamento del Ponte "Grumello" per consentire un'adeguata capacità, a fronte del previsto aumento del traffico e per il passaggio in sicurezza di pullman di pellegrini che si recano al locale Santuario.

NOTE:

Complessivamente l'intervento è durato 42 mesi, di cui 13 per la fase di esecuzione dei lavori (ultimati in data 22/10/2007). Il collaudo, in corso d'opera, è terminato il 19/3/2008. Il costo complessivo dell'opera è aumentato ad € 1.319.461,31 (maggiorazione della spesa a carico del Comune).

Intervento concluso con Decreto della Direzione Infrastrutture n. 203 del 08/9/2008.

contributo regionale erogato: € 915.000

avanzamento della spesa: 100%

**Titolo:**

“Opere di urbanizzazione Area PIP Casale di Scodosia”

IPA: Bassa Padovana

Soggetto attuatore: Cosecon S.p.a.

Localizzazione: Casale di Scodosia

Costo complessivo iniziale: 1.000.000

Fonte regionale: 664.400

Fonte comunale: 335.600

Classificazione: nuovo intervento

Stato attuazione: concluso

Struttura regionale responsabile: Artigianato

CUP: B14I05000040007

DESCRIZIONE:

Si tratta di opere per il consolidamento e l'implementazione di insediamenti produttivi (PMI) per favorire lo sviluppo di attività economiche e servizi reali in ambito locale con implicazioni positive per le aree residenziali.

NOTE:

L'importo complessivo del progetto era di € 2.635.000, ma il contributo regionale è stato assegnato a fronte di una spesa ammissibile pari ad € 1.000.000,00

L'esecuzione dei lavori è terminata il 31/3/2008. Certificato di collaudo e relazione generale acclarante, relativi alle opere di urbanizzazione, sono stati approvati in data 19/6/2009.

La spesa totale sostenuta, come da certificato di collaudo relativa alle opere di urbanizzazione, è di € 2.103.600,65.

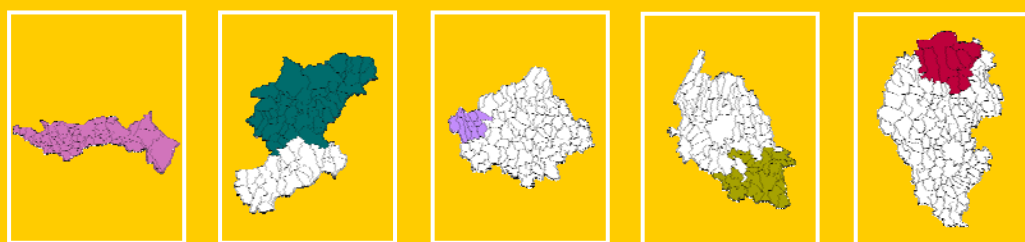
Intervento concluso con Decreto della Direzione Artigianato n. 40 del 05/5/2010.

contributo regionale erogato: € 664.400

avanzamento della spesa: 100%



annualità 2005



*Sistema Polesine
Dolomiti Venete
Pedemontana del Grappa e dell'Asolano
Basso Veronese Colognese
Altopiano dei Sette Comuni*

Anno 2005 - DGR n. 1848 e DGR n. 4197

DGR 1848 del 19/7/2005 “Programmazione decentrata – cofinanziamento di interventi infrastrutturali (LR 13/1999 e art. 25 LR 35/2001).”

Contributi regionali per la realizzazione di opere e infrastrutture pubbliche individuate con il metodo della programmazione decentrata e dichiarate strategiche dai soggetti responsabili di patti territoriali.

La delibera ha dettato le modalità di presentazione delle domande, le tipologie di infrastrutture finanziabili e i criteri di selezione degli interventi, mettendo a disposizione risorse pari a 5 milioni di euro.

Le tipologie ammissibili sono: sviluppo turistico, beni culturali, valorizzazione di risorse paesaggistiche.

Gli interventi devono ricadere totalmente nelle aree sottoutilizzate secondo la zonizzazione Obiettivo 2; devono inoltre presentare un livello di progettazione almeno preliminare.

Istruite 16 domande di finanziamento, comprendenti complessivamente 48 progetti.

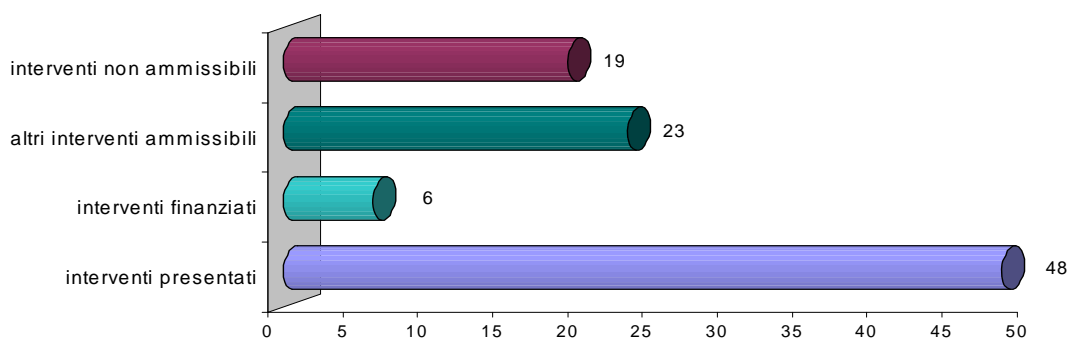
DGR 4197 del 30/12/2005 “Programmazione decentrata – cofinanziamento di interventi infrastrutturali. Individuazione dei progetti finanziabili ex DGR n. 1848/2005”.

Individuati 6 interventi finanziabili, con impegno del totale delle risorse stanziare (5 milioni di euro).

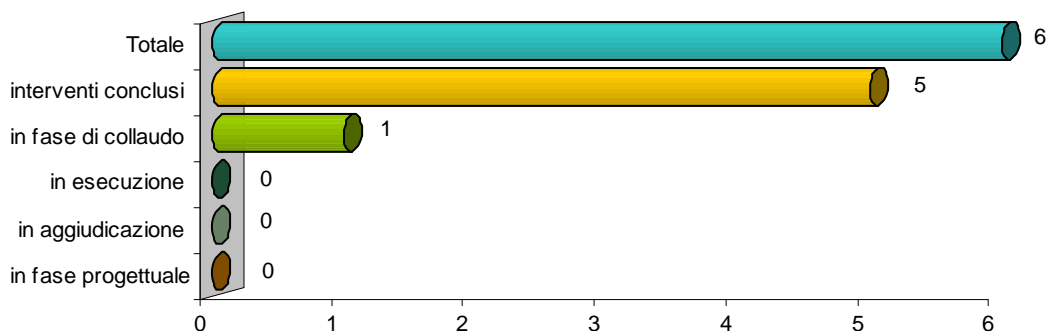
Altri 23 interventi ritenuti ammissibili, ma non finanziati; dichiarati non ammissibili i rimanenti 19.

All'avvio effettivo dei singoli interventi è previsto che provvedano le direzioni regionali di settore individuate dal Segretario Generale della Programmazione, previa sottoscrizione di un disciplinare con il soggetto attuatore, nel quale vengono definite modalità attuative e tempistiche di realizzazione dell'opera.

Annualità 2005



Stato di avanzamento degli interventi finanziati al 31 dicembre 2012



area	beneficiario	opera finanziata	costo totale	contributo regione	avanzamento lavori 31-12-2012
Dolomiti Venete	Comune di Auronzo di Cadore	Riqualificazione Comprensorio sciistico Monte Agudo. Realizzazione impianto di risalita Taiarezze-Malon	2.925.000	1.500.000	concluso
Dolomiti Venete	Comune di Comelico Superiore	Ampliamento e ammodernamento area sciabile in Padola di Comelico Superiore. Pista da sci denominata Campo	1.005.402	754.050	concluso
Sistema Polesine	Provincia di Rovigo	Lavori di ampliamento dell'istituto alberghiero di Adria	1.200.000	629.920	in corso di collaudo
Pedemontana del Grappa e dell'Asolano	Fondazione Canova di Possagno	Osservatorio Canoviano della cultura della Pedemontana del Grappa e dell'Asolano	800.000	592.000	concluso
Basso Veronese e Colognese	Comune di Legnago	Realizzazione percorso ciclabile "dalle Alpi all'Adriatico" tratto VR sud	1.208.760	906.530	concluso
Altopiano dei Sette Comuni	Comune di Asiago	Adeguamento funzionale ed impiantistico dello stadio del ghiaccio	950.000	617.500	concluso
totale			8.089.162	5.000.000	

Titolo:

"Osservatorio Canoviano e della cultura della Pedemontana del Grappa e dell'Asolano"

IPA: Pedemontana del Grappa e dell'Asolano

Soggetto attuatore: comune di Possagno

Localizzazione: Possagno

Costo complessivo iniziale: 800.000

Fonte regionale: 592.000

Fonte comunale: 208.000

Classificazione: nuovo intervento

Stato attuazione: concluso

Struttura regionale responsabile: Lavori Pubblici

CUP: F87I06000030002

DESCRIZIONE:

L'intervento intende valorizzare, con un Osservatorio, il Centro Studi Canoviano (dapprima ubicato sopra la pinacoteca), spostandolo all'interno dell'aggregato denominato "Casa Rossa" (ex edificio abbandonato), mediante ristrutturazione.

NOTE:

La durata complessiva dell'intervento è stata di 64 mesi, di cui 12 per l'esecuzione lavori.

Costo totale di poco inferiore (€ 787.612,34) a quello previsto inizialmente, che ha comportato un'economia sul contributo regionale di € 9.166,87.

Intervento concluso con Decreto della Direzione Lavori Pubblici n. 1719 del 15/11/2011, poi rettificato con ulteriore Decreto n. 462 del 01/3/2012.

contributo regionale erogato: € 582.833,13

avanzamento della spesa: 98%

**Titolo:**

"Lavori di ampliamento dell'Istituto Alberghiero di Adria"

IPA: Sistema Polesine

Soggetto attuatore: provincia di Rovigo

Localizzazione: Adria

Costo complessivo iniziale: 1.200.000

Fonte regionale: 629.920

Fonte comunale: 570.080

Classificazione: completamento

Stato attuazione: in fase di rendicontazione finale

Struttura regionale responsabile: Lavori Pubblici

CUP: G34F05000010004

DESCRIZIONE:

L'intervento riguarda l'ampliamento del corpo aule sviluppato su tre piani, servizi bagno, deposito, ascensore. Cucina e ristorante capace di 80-90 posti a sedere con zona bar. Collegamento alla parte esistente tramite un ponte-corridoio al piano terra.

NOTE:

I lavori si sono conclusi in data 24/02/2010. Tuttavia, a causa di un prolungamento nell'operazione di collaudo, non si è chiusa la contabilità dell'opera con la rendicontazione finale entro i termini consentiti dalla norma regionale di contabilità (7 anni dall'assegnazione del contributo e dall'impegno regionale di spesa). Pertanto la somma residua non erogata di € 62.992, pari al 10% del contributo (saldo), sarà radiata dal bilancio regionale.

In attesa di Decreto della Direzione Lavori Pubblici di chiusura amministrativo-contabile dell'intervento.

contributo regionale erogato: € 566.928

avanzamento della spesa: 90%



Titolo:

"Riqualificazione Comprensorio sciistico Monte Agudo. Realizzazione impianto di risalita Taiarezze-Malon"

IPA: Dolomiti Venete

Soggetto attuatore: comune di Auronzo di Cadore

Localizzazione: Auronzo di Cadore

Costo complessivo iniziale: 2.925.0000

Fonte regionale: 1.500.000

Fonte comunale: 1.425.000

Classificazione: nuovo intervento

Stato attuazione: concluso

Struttura regionale responsabile: Mobilità

CUP: B31I06000010004

Titolo:

"Ampliamento e ammodernamento area sciabile in Padola di Comelico Superiore. Pista da sci denominata Campo"

IPA: Dolomiti Venete

Soggetto attuatore: comune di Comelico Superiore

Localizzazione: Comelico Superiore

Costo complessivo iniziale: 1.005.402,44

Fonte regionale: 754.050,00

Fonte comunale: 251.352,44

Classificazione: nuovo intervento

Stato attuazione: concluso

Struttura regionale responsabile: Mobilità

CUP: D39B08000060006

DESCRIZIONE:

L'intervento riguarda la realizzazione di una nuova seggiovia quadriposto ad agganciamento automatico nel comprensorio sciistico del Monte Agudo, opera ritenuta strategica per il rilancio del turismo invernale nel Cadore Centrale, dove Auronzo rappresenta l'elemento di traino da valorizzare.

NOTE:

Complessivamente l'intervento è durato 51 mesi (progettazione e aggiudicazione 18 mesi, lavori e collaudo 31 mesi, rendicontazione 2 mesi).

Il costo finale è incrementato ad € 6.350.000, con un ulteriore finanziamento di € 1.367.586 su fondi statali di cui alla delibera Cipe n. 40/2004.

Intervento concluso in data 24/02/2010.

contributo regionale erogato: € 1.500.000

avanzamento della spesa: 100%

**DESCRIZIONE:**

L'intervento punta al miglioramento dell'offerta turistica invernale con l'ampliamento dell'attuale area sciistica di Padola, con un progetto che mira a soddisfare le esigenze tecniche di percorribilità e sicurezza contenendo e riducendo l'impatto dell'opera sull'ambiente. E' strettamente collegato con un altro intervento riguardante l'innevamento artificiale della pista, oggetto di altro finanziamento.

NOTE:

Alcuni imprevisti hanno determinato un notevole ritardo per l'approvazione della progettazione in Provincia.

Complessivamente l'intervento è durato 82 mesi, di cui ben 46 per la progettazione 46; esecuzione lavori e collaudo ultimati in 12 mesi.

Il costo complessivo, rispetto a quello iniziale, è diminuito ad € 967.392,36. Si è quindi registrata un'economia sul contributo regionale pari ad € 28.506,76.

Intervento concluso con Decreto della Direzione Mobilità n. 310 del 07/11/2012.

contributo regionale erogato: € 725.544,24

avanzamento della spesa: 96,2%



Titolo:

"Adeguamento funzionale ed impiantistico dello Stadio del Ghiaccio"

IPA: Altopiano dei Sette Comuni

Soggetto attuatore: comune di Asiago

Localizzazione: Asiago

Costo complessivo iniziale: 950.000

Fonte regionale: 617.500

Fonte comunale: 332.500

Classificazione: nuovo intervento

Stato attuazione: concluso

Struttura regionale responsabile: Lavori Pubblici

CUP: D48C05000020001

DESCRIZIONE:

L'intervento intende rendere la struttura polivalente idonea a scopi anche diversi dalla pratica sportiva, ampliando i servizi offerti al turismo dell'Altopiano. I lavori prevedono la modifica dell'impianto di ventilazione e deumidificazione, il risanamento acustico, la dotazione di un palco e il completamento locali - bar.

NOTE:


Complessivamente l'intervento è durato 58 mesi, di cui 26 per la fase di esecuzione dei lavori (ultimati il 23/4/2010); collaudato in data 30/6/2010.

Sostenuta una spesa di poco inferiore rispetto alla previsione iniziale, che ha determinato una corrispondente economia sul contributo regionale.

Intervento concluso con Decreto della Direzione Lavori Pubblici n. 1733 del 17/11/2010.

contributo regionale erogato: € 616.409,77

avanzamento della spesa: 99,8%

**Titolo:**

"Realizzazione percorso ciclabile "Dalle Alpi all'Adriatico" tratto VR sud"

IPA: Basso Veronese e Colognese

Soggetto attuatore: comune di Legnago

Localizzazione: Angiari, Castagnaro, Legnago, Roverchiara, Villa Bartolomea

Costo complessivo iniziale: 1.208.759,66

Fonte regionale: 906.530

Fonte comunale: 302.229,66

Classificazione: nuovo intervento

Stato attuazione: concluso

Struttura regionale responsabile: Infrastrutture

CUP: B31B05000350009

DESCRIZIONE:

Il progetto prevede la realizzazione di un percorso per ciclisti e pedoni di circa 25 km lungo il fiume Adige, immerso nella natura e quindi ad elevato carattere naturalistico, collegato alla viabilità ordinaria e alle altre infrastrutture ciclabili e pedonali già esistenti. Si prevede anche la posa di elementi di arredo come panchine e cestini.

NOTE:

Complessivamente l'intervento è durato 72 mesi, di cui 34 per la progettazione, 2 per l'aggiudicazione, 24 per l'esecuzione dei lavori (ultimati in data 20/6/2011), 12 per il collaudo e la rendicontazione finale.

Il costo totale è diminuito ad € 1.195.568,46, con economia sul contributo regionale di € 9.892,97.

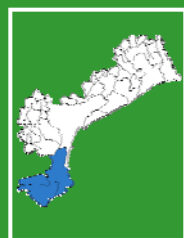
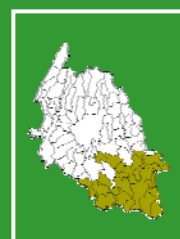
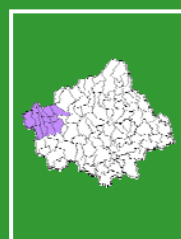
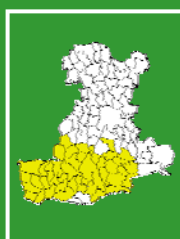
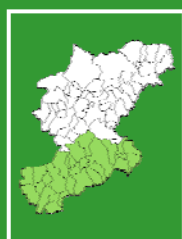
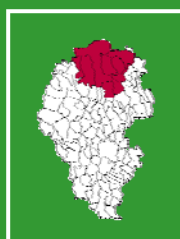
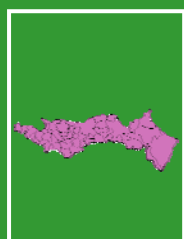
Intervento concluso con Decreto della Direzione Infrastrutture n.137 del 24/7/2012 .

contributo regionale erogato: 896.637

avanzamento della spesa: 99%



annualità 2006



*Sistema Polesine
Altopiano dei Sette Comuni
Prealpi Bellunesi
Bassa Padovana
Pedemontana del Grappa e dell'Asolano
Basso Veronese e Colognese
Chioggia Cavarzere Cona*

Anno 2006 - DGR n. 1113 e DGR n. 3898

DGR 1113 del 18/4/2006, “Programmazione decentrata – cofinanziamento di interventi infrastrutturali (LR 13/1999 e art. 25 LR 35/2001)”.

Contributi regionali per la realizzazione di opere e infrastrutture pubbliche individuate con il metodo della programmazione decentrata e dichiarate strategiche dai soggetti responsabili del coordinamento di attività di programmazione dello sviluppo locale (patti territoriali o costituenti intese programmatiche d'area).

La delibera ha dettato le modalità di presentazione delle domande, le tipologie di infrastrutture finanziabili e i criteri di selezione degli interventi, mettendo a disposizione risorse pari a 5.828.374,96 euro.

Le tipologie ammissibili sono: sviluppo turistico, beni culturali, valorizzazione di risorse paesaggistiche.

Gli interventi devono ricadere totalmente nelle aree sottoutilizzate secondo la zonizzazione Obiettivo 2; devono inoltre presentare un livello di progettazione almeno preliminare.

Istruite 16 domande di finanziamento, comprendenti complessivamente 43 progetti.

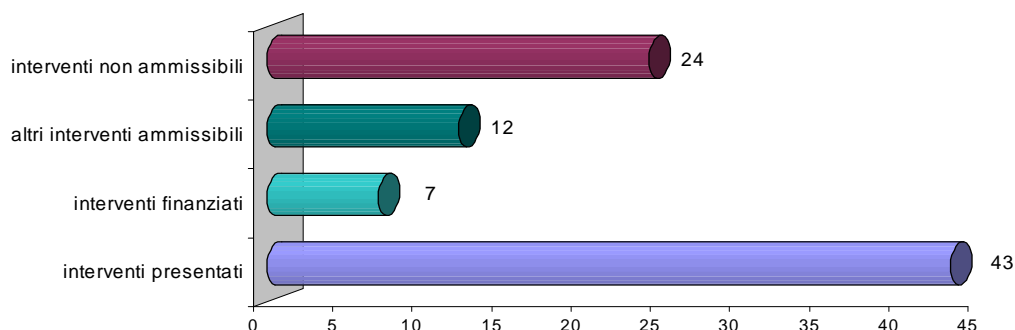
DGR 3898 del 12/12/2006 “Programmazione decentrata - cofinanziamento di interventi infrastrutturali. Individuazione dei progetti finanziabili ex DGR n. 1113/2006”.

Individuati 7 interventi finanziabili, con impegno del totale delle risorse stanziare (5.828.374,96 euro).

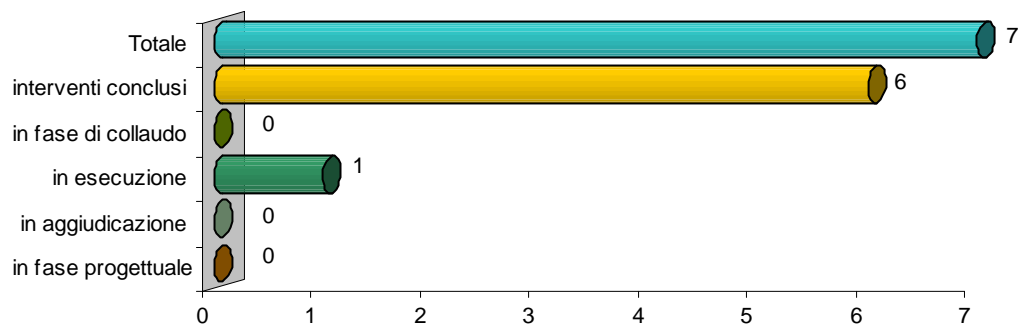
Altri 12 interventi ritenuti ammissibili, ma non finanziati; dichiarati non ammissibili i rimanenti 24.

All'avvio effettivo dei singoli interventi è previsto che provvedano le direzioni regionali di settore individuate dal Segretario Generale della Programmazione, previa sottoscrizione di un disciplinare con il soggetto attuatore, nel quale vengono definite modalità attuative e tempistiche di realizzazione dell'opera.

Annualità 2006



Stato di avanzamento degli interventi finanziati al 31 dicembre 2012



area	beneficiario	opera finanziata	costo totale	contributo regione	avanzamento lavori 31-12-2012
Sistema Polesine	Comune di Occhiobello	Progetto integrato per la valorizzazione del sistema fluviale della sinistra Po	2.798.000	1.399.000	concluso
Altopiano dei Sette Comuni	Comune di Gallio	Sistemazione e messa in sicurezza della strada turistica "Gallio - Melette - Monte Ortigara"	892.371	633.371	concluso
Prealpi Bellunesi	Unione dei Comuni del Basso Feltrino - Sette Ville	Progetto per la realizzazione di un centro culturale a Quero	750.000	540.000	concluso
Bassa Padovana	Comune di Pozzonovo	Lavori di ristrutturazione di Villa Centanini per trasformazione in museo della civiltà rurale-ostello- attività turistico ambientali	1.200.000	900.000	in esecuzione
Pedemontana del Grappa e dell'Asolano	Comune di San Zenone degli Ezzelini	Recupero della torre di Ezzelino a San Zenone degli Ezzelini	800.000	600.000	concluso
Basso Veronese e Colognese	Comune di Cerea	Valorizzazione delle potenzialità turistiche e congressuali dell'area fieristica della ex perfosfati di Cerea	1.100.000	800.030	concluso
Chioggia Cavarzere Cona	ASPO Chioggia	Riqualificazione area vecchio porto di Chioggia di Isola Saloni - Area filtro servizi logistici e supporto all'autostrada del mare	1.850.000	955.974	concluso
totale			9.390.371	5.828.375	

Titolo:

“Progetto integrato per la valorizzazione del sistema fluviale della sinistra Po”

IPA: Sistema Polesine

Soggetto attuatore: comune di Occhiobello

Localizzazione: Bergantino, Calto, Canaro, Castelmasa, Castelnuovo Bariano, Crespino, Ficarolo, Gaiba, Guarda Veneta, Melara, Occhiobello, Papozze, Polesella, Stienta, Villanova Marchesana

Costo complessivo iniziale: 2.798.000

Fonte regionale: 1.399.000

Fonte comunale: 1.399.000

Classificazione: nuovo intervento

Stato attuazione: concluso

Struttura regionale responsabile: Lavori Pubblici

CUP: D23G07000030006

DESCRIZIONE:

L'intervento è stato suddiviso in 2 parti: la prima parte consiste in opere ingegneristiche su acqua, la seconda in lavori stradali e segnaletica.

NOTE:

Nel complesso l'intervento è durato circa 57 mesi. L'aggiudicazione è avvenuta in data 30/11/2008 con ritardi dovuti alle tempistiche richieste dalla Conferenza dei Servizi e dalla Soprintendenza. Per la fase esecutiva sono occorsi 21 mesi (lavori ultimati il 22/8/2010). La spesa finale sostenuta è inferiore di € 85.485,42 rispetto alla previsione iniziale; di conseguenza il contributo regionale è diminuito di € 42.742,71.

Intervento concluso con Decreto della Direzione Lavori Pubblici n. 1709 del 11/11/2011.

contributo regionale erogato: € 1.356.257,28

avanzamento della spesa: 97%

**Titolo:**

“Valorizzazione delle potenzialità turistiche e congressuali dell'area fieristica della ex polifosfati di Cerea”

IPA: Basso Veronese e Colognese

Soggetto attuatore: comune di Cerea

Localizzazione: Cerea

Costo complessivo iniziale: 1.100.000

Fonte regionale: 800.030

Fonte comunale: 299.970

Classificazione: nuovo intervento

Stato attuazione: concluso

Struttura regionale responsabile: Lavori Pubblici

CUP: G95H07000000005

DESCRIZIONE:

L'intervento prevede opere di urbanizzazione e realizzazione di un'area attrezzata. Il progetto, attraverso infrastrutture di collegamento e servizio, valorizza le aree già completate o in fase di realizzazione che comprendono il centro fieristico Area Expo, il centro storico di Cerea, il parco naturale delle Vallette e il percorso delle Ville.

NOTE:

La durata complessiva dell'intervento è stata di 56 mesi. L'aggiudicazione è avvenuta il 06/3/2008. Per la fase esecutiva sono occorsi 24 mesi (lavori ultimati il 25/5/2010).

Intervento concluso con Decreto della Direzione Lavori Pubblici n. 1708 del 11/11/2011.

contributo regionale erogato: € 800.030

avanzamento della spesa: 100%



Titolo:

“Sistemazione e messa in sicurezza della strada turistica “Gallio-Melette-Monte Ortigara”

IPA: Altopiano dei Sette Comuni

Soggetto attuatore: comune di Gallio

Localizzazione: Asiago, Foza, Gallio, Roana, Rotzo

Costo complessivo iniziale: 892.370,64

Fonte regionale: 633.370,64

Fonte comunale: 259.000

Classificazione: nuovo intervento

Stato attuazione: concluso

Struttura regionale responsabile: Infrastrutture

CUP: B14E06000150006

DESCRIZIONE:

Si tratta dell'unica vera strada di accesso alla zona più a nord dell'Altopiano dei Sette Comuni. L'opera interessa direttamente diversi altri comuni dell'altopiano, le cui proprietà (malghe, boschi e pascoli) possono essere raggiunte solo mediante tale arteria.

NOTE:

La durata complessiva dell'intervento è di stata di 50 mesi. Aggiudicazione avvenuta a dicembre del 2007. Per la fase esecutiva sono occorsi circa 18 mesi (lavori ultimati il 13/11/2009). Leggero aumento in corso dei lavori del costo dell'opera, fino ad € 897.456,99 (maggiorazione a carico del Comune).

Intervento concluso con Decreto della Direzione Infrastrutture n. 85 del 28/3/2011.

contributo regionale erogato: € 633.370,64

avanzamento della spesa: 100%

**Titolo:**

“Riqualficazione area vecchio porto di Chioggia di Isola Saloni - Area filtro servizi logistici e supporto all'autostrada del mare”

IPA: Chioggia Cavarzere Cona

Soggetto attuatore: ASPO Chioggia

Localizzazione: Chioggia

Costo complessivo iniziale: 1.850.000

Fonte regionale: 955.974,32

Fonte comunale: 894.025,68

Classificazione: nuovo intervento

Stato attuazione: concluso

Struttura regionale responsabile: Infrastrutture

CUP: I91G07000000008

DESCRIZIONE:

Il progetto consiste nella ristrutturazione dell'attuale area servizi portuali, con lo spostamento della stessa e adeguamento in ampliamento mediante una nuova palazzina su 2 piani, adibita a servizi portuali e uffici amministrativi. L'intervento è mirato a favorire lo sviluppo del porto per il traffico marittimo a corto raggio.

NOTE:

La durata complessiva dell'intervento è stata di circa 22 mesi. I lavori si sono conclusi in 7 mesi (ultimazione il 15/5/2008). Col-laudo in data 24/7/2008.

Il costo complessivo dell'opera è aumentato ad € 2.197.460,94 (maggiorazione della spesa a carico del soggetto attuatore).

Intervento concluso con Decreto della Direzione Infrastrutture n. 245 del 01/10/2008.

contributo regionale erogato: € 955.974,32

avanzamento della spesa: 100%



Titolo:

"Recupero della Torre di Ezzelino a San Zenone degli Ezzelini"

IPA: Pedemontana del Grappa e dell'Asolano

Soggetto attuatore: comune di S. Zenone degli Ezzelini

Localizzazione: San Zenone degli Ezzelini

Costo complessivo iniziale: 800.000

Fonte regionale: 600.000

Fonte comunale: 200.000

Classificazione: nuovo intervento

Stato attuazione: concluso

Struttura regionale responsabile: Beni Culturali

CUP: C44D08000000006

DESCRIZIONE:

Il progetto riguarda il restauro strutturale ed il consolidamento della Torre (sec. XV - compendio storico-monumentale del Castellaro), finalizzato alla realizzazione di una struttura museale espositiva con valenza sovracomunale dotata di pannelli didattici per i visitatori.

NOTE:

La durata complessiva dell'intervento è stata di circa 61 mesi. Aggiudicati i lavori il 04/6/2008 con ritardi dovuti al necessario adeguamento alle prescrizioni della Soprintendenza. Per la fase esecutiva dei lavori sono occorsi circa 38 mesi (ultimati in data 30/9/2011).

La spesa sostenuta, risulta inferiore di € 1.937,35 rispetto alla previsione iniziale (economie regionali di € 1.453,02).

Intervento concluso con Decreto della Direzione Beni Culturali n. 35 del 15/3/2012.

contributo regionale erogato: € 598.546,98

avanzamento della spesa: 99,8%

**Titolo:**

"Progetto per la realizzazione di un centro culturale a Quero"

IPA: Prealpi Bellunesi

Soggetto attuatore: Unione comuni Basso Feltrino Sette Ville

Localizzazione: Quero

Costo complessivo iniziale: 750.000

Fonte regionale: 540.000

Fonte comunale: 210.000

Classificazione: completamento

Stato attuazione: concluso

Struttura regionale responsabile: Lavori Pubblici

CUP: B38F05000020006

DESCRIZIONE:

L'intervento riguarda l'adeguamento di un fabbricato già esistente, un tempo adibito a cinema, con creazione di un centro culturale di promozione turistica, di valorizzazione organica del territorio con realizzazione di eventi, per chi si accinge a visitare la provincia di Belluno a Nord e di Treviso a Sud.

NOTE:

La durata complessiva dell'intervento è stata di 26 mesi. Per la fase esecutiva dei lavori sono occorsi 11 mesi (ultimati in data 26/9/2008).

Intervento concluso con Decreto della Direzione lavori Pubblici n. 1074 del 31/8/2009.

contributo regionale erogato: € 540.000

avanzamento della spesa: 100%



Titolo:

“Lavori ristrutturazione Villa Centanini per trasformazione in museo della civiltà rurale - ostello - attività turistico ambientali”

IPA: Bassa Padovana

Soggetto attuatore: comune di Pozzonovo

Localizzazione: Pozzonovo

Costo complessivo iniziale: 1.200.000

Fonte regionale: 900.000

Fonte comunale: 300.000

Classificazione: nuovo intervento

Stato attuazione: esecuzione lavori

Struttura regionale responsabile: Beni Culturali

CUP: E13J07000200004

DESCRIZIONE:

L'intervento è mirato alla valorizzazione di un edificio storico di notevole pregio architettonico per la realizzazione di un impianto turistico-museale, con funzione di volano alle attività di fruizione del territorio rurale nel rispetto dei caratteri ambientali.

NOTE:

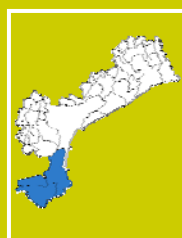
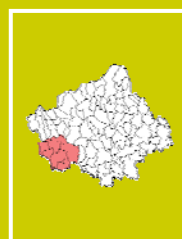
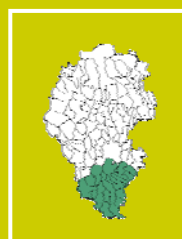
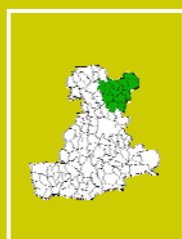
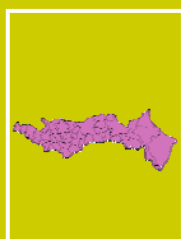
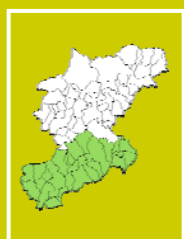
In fase di esecuzione dal 15/01/2009, l'intervento ha subito dei ritardi a causa del fallimento della ditta aggiudicataria, che ha determinato una sospensione dei lavori dal 30/12/2010. In data 22/12/2011 è stato firmato il contratto con la ditta 2° classificata per la prosecuzione dei lavori. Con Decreto della Direzione Beni Culturali n. 157 del 11/11/2011 è stata concessa proroga dei termini previsti per la conclusione dei lavori e la rendicontazione finale (ora prevista entro il 2013, con una dilazione complessiva di circa 4 anni rispetto alla previsione iniziale).

contributo regionale erogato: € 367.846,23

avanzamento della spesa: 84%



annualità 2007



*Prealpi Bellunesi
Dolomiti Venete
Sistema Polesine
Camposampierese
Area Berica
Castellana
Montagna Veronese
Chioggia Cavarzere Cona*

Anno 2007 - DGR n. 347 e DGR n. 3671

DGR 347 del 20/02/2007 “Programmazione decentrata – cofinanziamento di interventi infrastrutturali (LR 13/1999 e art. 25 LR 35/2001). Anno 2007”.

Contributi regionali per la realizzazione di opere e infrastrutture pubbliche individuate con il metodo della programmazione decentrata e dichiarate strategiche dai soggetti responsabili del coordinamento di attività di programmazione dello sviluppo locale (ex patti territoriali o intese programmatiche d’area già riconosciute o costituende).

La delibera ha dettato le modalità di presentazione delle domande, le tipologie di infrastrutture finanziabili e i criteri di selezione degli interventi, mettendo a disposizione risorse pari a 8.500.000,00 euro.

Le tipologie ammissibili sono: sviluppo turistico, beni culturali, valorizzazione di risorse paesaggistiche. Gli interventi possono ricadere in tutto il territorio regionale, senza delimitazioni dovute a precedenti zonizzazioni; devono presentare un livello di progettazione almeno preliminare.

Istruite 20 domande di finanziamento, comprendenti complessivamente 51 progetti.

DGR 3671 del 20/11/2007 “Programmazione decentrata - cofinanziamento di interventi infrastrutturali. Individuazione dei progetti finanziabili ex DGR 347/2007”.

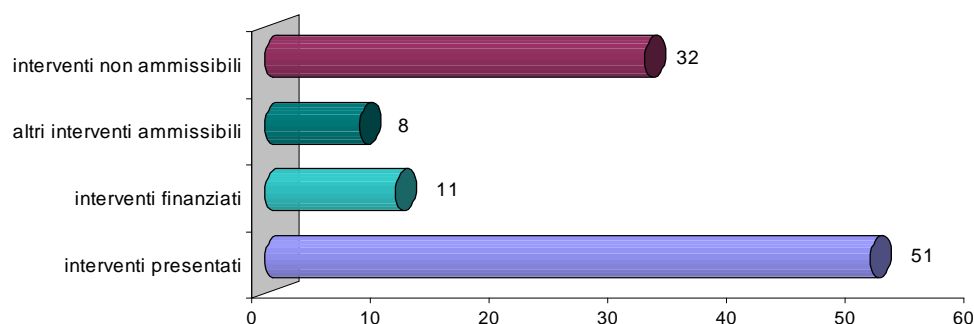
Individuati 11 interventi finanziabili.

Incrementata la somma messa a disposizione con DGR n. 347/2007 di ulteriori 1.628.838,24 euro, per un totale di risorse finanziarie assegnate pari a 10.128.838,24 euro.

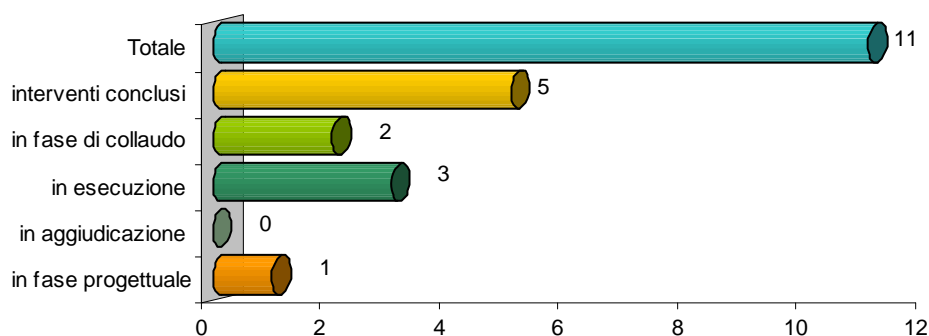
Altri 8 interventi ritenuti ammissibili, ma non finanziati; dichiarati non ammissibili i rimanenti 32 .

All’avvio effettivo dei singoli interventi è previsto che provvedano le direzioni regionali di settore individuate dal Segretario Generale della Programmazione, previa sottoscrizione di un disciplinare con il soggetto attuatore, nel quale vengono definite modalità attuative e tempistiche di realizzazione dell’opera.

Annualità 2007



Stato di avanzamento degli interventi finanziati al 31 dicembre 2012



area	beneficiario	opera finanziata	costo totale	contributo regione	avanzamento lavori 31-12-2012
Prealpi Bellunesi	Comune di Pedavena	Progetto di impianti sportivi e strutture ricettivo-turistiche in località Boscherai	2.400.000	900.000	concluso
Dolomiti Venete	Comune di Selva di Cadore	Realizzazione di un fabbricato da destinare a centro servizi polifunzionale finalizzato allo sviluppo turistico del territorio dell'Alto Agordino	900.000	585.000	in esecuzione
Sistema Polesine	Comune di Fratta Polesine	Itinerario ciclabile intercomunale fra Adige e Po - 2° stralcio a completamento	2.800.000	1.500.000	in corso di collaudo
Camposampierese	Provincia di Padova	Recupero dell'ex ferrovia militare Treviso-Ostiglia per la realizzazione di un percorso ciclopedonale - lotto A	1.872.048	872.048	in esecuzione
Area Berica	Comune di Villaga	Realizzazione di infrastrutture pubbliche nel settore dello sviluppo turistico e valorizzazione delle risorse paesaggistiche dell'altipiano del Pozzolo	840.000	620.000	in attesa di collaudo
Castellana	Comune di Castello di Godego	Realizzazione di un itinerario turistico lungo il fiume Muson denominato "Sui sentieri degli Ezzelini"	1.570.000	1.077.500	concluso
Montagna Veronese	Comune di Sant'Ambrogio di Valpolicella	Completamento recupero di Villa Bassani Brenzoni per alta formazione nel comparto della lavorazione lapidea	700.000	525.000	concluso
Chioggia Cavarzere Cona	Comune di Cavarzere	Restauro Palazzo Barbiani- sede municipale	2.750.000	1.500.000	concluso
Area Berica	Comune di Arcugnano	Pista ciclabile pedonale dal Lago di Fimon al Tormeno	980.000	730.000	in esecuzione
Dolomiti Venete	Comunità Montana della Valle del Boite	Completamento itinerario ciclo-pedonale "La lunga via delle Dolomiti" di collegamento tra i Comuni di Vodo di Cadore, Borca di Cadore, S.Vito di Cadore, Cortina d'Ampezzo - 3° stralcio	1.017.630	819.290	concluso
Sistema Polesine	Comune di Porto Viro	Collettore Padano Polesano - Progetto per la riqualificazione paesaggistico- ambientale e riuso strategico, finalizzato alla funzione turistica ricreativa delle aree coinvolte e degli ambiti limitrofi ad esso connessi	2.000.000	1.000.000	fine fase progettuale
totale			17.829.678	10.128.838	

Titolo:

"Realizzazione di un itinerario turistico lungo il fiume Muson denominato "Sui sentieri degli Ezzelini"

IPA: Castellana

Soggetto attuatore: comune di Castello di Godego

Localizzazione: Castelfranco Veneto, Castello di Godego, Loria, Resana, Riese Pio X

Costo complessivo iniziale: 1.570.000

Fonte regionale: 1.077.500

Fonte comunale: 492.500

Classificazione: nuovo intervento

Stato attuazione: concluso

Struttura regionale responsabile: Infrastrutture

CUP: E31B08000190004

DESCRIZIONE:

L'intervento riguarda la realizzazione di un percorso attrezzato lungo il corso d'acqua del Muson e del Muson dei Sassi, che attraversa i territori dei Comuni di Riese Pio X, Loria, Castello di Godego, Castelfranco Veneto e Resana. Lunghezza complessiva è di circa 19 km.

NOTE:

Ottenuti tutti i pareri sulla progettazione definitiva, conformità urbanistica e apposizione del vincolo preordinato all'esproprio per lievi modifiche apportate al tracciato. Suddivisione dei lavori in 2 stralci (lavori del 1° stralcio aggiudicati il 30/01/2010, lavori del 2° stralcio aggiudicati il 09/12/2010). Ultimazione dei lavori avvenuta in maggio 2012. Sostenuta una spesa finale di € 1.680.689,97, superiore a quella prevista inizialmente, la cui maggiorazione è rimasta a carico del Comune.

Intervento concluso con Decreto della Direzione Infrastrutture n. 256 del 22/11/2012.

contributo regionale erogato: € 1.077.500

avanzamento della spesa: 100%

**Titolo:**

"Realizzazione di infrastrutture pubbliche nel settore dello sviluppo turistico e valorizzazione delle risorse paesaggistiche dell'altipiano del Pozzolo"

IPA: Area Berica

Soggetto attuatore: comune di Villaga

Localizzazione: Villaga

Costo complessivo iniziale: 840.000

Fonte regionale: 620.000

Fonte comunale: 220.000

Classificazione: nuovo intervento

Stato attuazione: in attesa di collaudo

Struttura regionale responsabile: Lavori Pubblici

CUP: D42G08000110006

DESCRIZIONE:

L'intervento prevede il recupero paesaggistico di un'area al centro dei Colli Berici, mediante il restauro di un vecchio fabbricato scolastico dismesso per adibirlo a centro di promozione delle attività turistiche, la sistemazione di percorsi naturalistici, il posizionamento di cartellonistica dei sentieri e la realizzazione di

NOTE:

A seguito di una rivisitazione della progettazione per volontà dell'Amministrazione Comunale, è stato incrementato il costo complessivo a € 883.000 con conferma del contributo inizialmente concesso. Prevista una variante in corso d'opera, che si compone di diversi micro interventi di sistemazione di aree e percorsi; trattasi di parte marginale (di costo pari ad € 20.000) rispetto all'importo complessivo dell'intervento.

I lavori sono stati ultimati il 25/9/2012.

Il Comune in ottobre 2012 ha chiesto una proroga per la presentazione della rendicontazione finale, causa un ritardo nel collaudo dovuto a rinuncia da parte del collaudatore incaricato (prevista a breve nuova nomina).

contributo regionale erogato: € 255.927,14

avanzamento della spesa: 93%



Titolo:

“Realizzazione di un fabbricato da destinare a Centro servizi polifunzionale (Kinderheim, bar-ristoro, attività logistico amministrativa e servizi di supporto alle attività sportive) finalizzato allo sviluppo turistico del territorio dell'Alto Agordino”

IPA: Dolomiti Venete

Soggetto attuatore: comune di Selva di Cadore

Localizzazione: Selva di Cadore

Costo complessivo iniziale: 900.000

Fonte regionale: 585.000

Fonte comunale: 315.000

Classificazione: nuovo intervento

Stato attuazione: esecuzione lavori

Struttura regionale responsabile: Turismo

CUP: J63E10000090006

DESCRIZIONE:

L'intervento costituisce parte di un progetto generale di riqualificazione del complesso sportivo esistente; è un'iniziativa di interesse sovracomunale nel settore dello sviluppo turistico e di valorizzazione delle risorse paesaggistiche, che coinvolge i comuni limitrofi (in particolare Santa Lucia e Zoldo Alto).

NOTE:

L'intervento ha subito dei ritardi dovuti a sopraggiunte varianti, sia nella fase progettuale che in corso d'opera. L'aggiudicazione si è conclusa il 16/12/2010. Attualmente in fase di esecuzione lavori. La Direzione Turismo ha concesso una proroga per la presentazione rendicontazione finale (entro il 2013), in applicazione del c. 7 art. 54 LR 27/2003. Sospensione dei lavori nel periodo invernale (dicembre-aprile).

contributo regionale erogato: € 323.136,06

avanzamento della spesa: 78%

**Titolo:**

“Restauro Palazzo Barbiani - sede municipale”

IPA: Chioggia Cavarzere Cona

Soggetto attuatore: comune di Cavarzere

Localizzazione: Cavarzere

Costo complessivo iniziale: 2.750.000

Fonte regionale: 1.500.000

Fonte comunale: 1.250.000 iniziale

Classificazione: nuovo intervento

Stato attuazione: concluso

Struttura regionale responsabile: Lavori Pubblici

CUP: H74D08000020004

DESCRIZIONE:

Il progetto riguarda il restauro architettonico e dei particolari decorativi, basato sui documenti esistenti dell'immobile di proprietà del Comune (sede municipale), realizzando la modifica nella destinazione da sede di uffici esclusivamente istituzionali a sede anche di ambienti per attività culturali.

NOTE:

Complessivamente l'intervento è durato 59 mesi.


Lavori aggiudicati in data 06/7/2009. Per la fase esecutiva sono occorsi 14 mesi (ultimazione il 19/11/2011), il collaudo è stato effettuato il 22/5/2012.

Sostenuta una spesa finale di € 2.760.684,73, superiore a quella prevista inizialmente, la cui maggiorazione è rimasta a carico del Comune.

Intervento concluso con Decreto della Direzione Lavori Pubblici n. 1441 del 19/11/2012.

contributo regionale erogato: € 1.500.000

avanzamento della spesa: 100%



Titolo:

“Completamento recupero di Villa Bassani Brenzoni per alta formazione nel comparto della lavorazione lapidea”

IPA: Montagna Veronese

Soggetto attuatore: comune di Sant'Ambrogio di Valpolicella

Localizzazione: Sant'Ambrogio di Valpolicella

Costo complessivo iniziale: 700.000

Fonte regionale: 525.000

Fonte comunale: 175.000

Classificazione: nuovo intervento

Stato attuazione: concluso

Struttura regionale responsabile: Industria e Artigianato

CUP: I79G09000010002

DESCRIZIONE:

L'intervento prevede l'adeguamento funzionale di alcune sale ai piani primo e secondo di Villa Bassani-Brenzoni (3° lotto), ai fini della candidatura a diventare la sede di un polo di eccellenza per l'alta formazione a servizio del distretto del marmo e delle pietre del Veneto.

NOTE:

In corso d'opera sono state apportate delle modifiche, ritenute necessarie e dovute in parte a cause impreviste e imprevedibili in fase di redazione del progetto, in parte a variazioni finalizzate al miglioramento dell'opera e alla sua funzionalità. Con DDR n. 43 del 23/3/2011, la Direzione Industria e Artigianato (acquisito il parere della Direzione LLPP) ha concesso il nulla osta per l'adozione della perizia suppletiva di variante.

Complessivamente l'intervento è durato 54 mesi, di cui circa 13 dedicati all'esecuzione dei lavori (ultimati il 20/5/2011).

Intervento concluso con Decreto della Direzione Industria e Artigianato n. 134 del 16/5/2012.

contributo regionale erogato: € 525.000

avanzamento della spesa: 100%

**Titolo:**

“Itinerario ciclabile intercomunale tra Adige e Po - 2° stralcio a completamento”

IPA: Sistema Polesine

Soggetto attuatore: comune di Fratta Polesine

Localizzazione: Arquà Polesine, Fratta Polesine, Lendinara, Pincara, Polesella, Villamarzana, Villanova del Ghebbo

Costo complessivo iniziale: 2.800.000

Fonte regionale: 1.500.000

Fonte comunale: 1.300.000

Classificazione: nuovo intervento

Stato attuazione: collaudo in corso

Struttura regionale responsabile: Infrastrutture

CUP: H26F08000010007

DESCRIZIONE:

Completamento della pista ciclabile tra Adige e Po, per un percorso complessivo di 44 km. Il progetto coinvolge 8 comuni: Lendinara, Villanova del Ghebbo, Fratta Polesine (capofila), Pincara, Arquà Polesine, Villamarzana, Frassinelle, Polesella.

NOTE:

L'intervento è stato suddiviso in 3 appalti, in base alla tipologia delle opere (lavori stradali, illuminazione pubblica, segnaletica turistica). Esecuzione dei lavori avviata il 03/10/2011, giunta al termine il 31/12/2012. Con Decreto n. 262 del 03/12/2012 la Direzione Infrastrutture ha concesso proroga a gennaio 2013 per la presentazione della rendicontazione finale.

contributo regionale erogato: € 986.105,94

avanzamento della spesa: 90%



Titolo:

“Collettore Padano Polesano - Progetto per la riqualificazione paesaggistico-ambientale e riuso strategico, finalizzato alla fruizione turistico-ricreativa delle aree coinvolte e degli ambiti limitrofi ad esso connessi”

IPA: Sistema Polesine

Soggetto attuatore: comune di Porto Viro

Localizzazione: Porto Viro

Costo complessivo iniziale: 2.000.000

Fonte regionale: 1.000.000

Fonte comunale: 1.000.000

Classificazione: nuovo intervento

Stato attuazione: progettazione conclusa

Struttura regionale responsabile: Infrastrutture

CUP: C31F08000010006

DESCRIZIONE:

L'intervento riguarda la realizzazione di un percorso di visitazione ciclopedonale su entrambi i lati del canale per circa 12 km. Lungo i tracciati previste piazzole di sosta, lampioni fotovoltaici, segnaletiche turistiche e piante autoctone per la valorizzazione del paesaggio.

NOTE:

La fase attuativa presenta un notevole ritardo, pur essendo già state concesse proroghe da parte della Direzione Infrastrutture. Richiesta dal Comune a fine 2012 una ulteriore revisione del cronoprogramma, con l'impegno di rispettare le seguenti scadenze: aggiudicazione lavori entro maggio 2013, avvio lavori entro giugno 2013, ultimazione lavori entro giugno 2014, rendicontazione finale entro ottobre 2014. La richiesta è al vaglio della Direzione Infrastrutture.

contributo regionale erogato: 0

avanzamento della spesa: 14%

Titolo:

“Recupero dell'ex ferrovia militare Treviso-Ostiglia per la realizzazione di un percorso ciclo-pedonale lotto A”

IPA: Camposampierese

Soggetto attuatore: provincia di Padova

Localizzazione: Campo San Martino, Campodoro, Curtarolo, Piazzola sul Brenta

Costo complessivo iniziale: 1.872.048

Fonte regionale: 872.048

Fonte provinciale: 1.000.000

Classificazione: nuovo intervento

Stato attuazione: esecuzione lavori

Struttura regionale responsabile: Infrastrutture

CUP: G43D09000080003

DESCRIZIONE:

Il progetto prevede la realizzazione di un percorso per bicicletta lungo il tratto dell'ex ferrovia Treviso-Ostiglia (Comuni di San Giorgio delle Pertiche, Santa Giustina in Colle, Camposampiero, Loreggia, Piombino Dese e Trebaseleghe) con funzione di asse portante per tutti gli altri percorsi ecoturistici circostanti.

NOTE:

Modificato il cronoprogramma originario causa le diverse tempistiche per gli espropri. Aggiudicazione conclusa il 07/9/2011. Attualmente in corso di esecuzione lavori di migliorie, con l'utilizzo di economie. Con decreto della Direzione Infrastrutture n. 253 del 15/11/2012 concessa proroga per fine lavori a giugno 2013 e rendicontazione finale a settembre 2013).

contributo regionale erogato: 0

avanzamento della spesa: 71%



Titolo:

"Completamento itinerario ciclo-pedonale "La lunga via delle Dolomiti" di collegamento tra i comuni di Vodo di Cadore, Borca di Cadore, S. Vito di Cadore, Cortina d'Ampezzo - 3° stralcio"

IPA: Dolomiti Venete

Soggetto attuatore: Comunità Montana Valle del Boite

Localizzazione: Borca di C., San Vito di C., Vodo di C.

Costo complessivo iniziale: 1.017.630

Fonte regionale: 819.290

Fonte comunale: 198.340

Classificazione: completamento

Stato attuazione: concluso

Struttura regionale responsabile: Infrastrutture

DESCRIZIONE:

Il progetto migliora la rete di servizi ai turisti in contesti di valenza ambientale e culturale mediante la realizzazione di tratti ciclo-pedonali e collegamenti di percorsi già esistenti. Il tracciato complessivo, disegnato lungo il percorso della vecchia ferrovia delle Dolomiti, parte dalla Stazione di Calalzo (veduta delle Marmarole) per entrare nella Valle del torrente Boite (vista dell'Antelao e del Pelmo); la pista prosegue verso la valle di Borca di Cadore e San Vito (sfondo delle Tofane), per poi correre tra i prati di Cortina d'Ampezzo, attraversare il valico di Cima Banche ed entrare nell'Alto Adige (veduta del Cristallo e poi delle Tre Cime di Lavaredo) e concludersi alla Stazione di Dobbiaco.

NOTE:

Complessivamente l'intervento è durato 48 mesi, 13 dei quali sono occorsi per l'esecuzione dei lavori (ultimati il 27/7/2009).

Intervento concluso con Decreto della Direzione Infrastrutture n. 294 del 23/11/2011.

contributo regionale erogato: € 819.290,24

avanzamento della spesa: 100%

**Titolo:**

"Pista ciclabile-pedonale dal Lago di Fimon al Tormeno"

IPA: Area Berica

Soggetto attuatore: comune di Arcugnano

Localizzazione: Arcugnano

Costo complessivo: iniziale 980.000

Fonte regionale: 730.000

Fonte comunale: 250.000 iniziale

Classificazione: nuovo intervento

Stato attuazione: esecuzione lavori

Struttura regionale responsabile: Infrastrutture

CUP: F11B07000340004

DESCRIZIONE:

L'intervento riguarda un tratto della lunghezza di circa km. 2,8 che si snoda dall'area naturalistica del Lago di Fimon alle vicinanze del semaforo di Tormeno. Rappresenta un itinerario turistico di collegamento tra la rete del Comune di Vicenza (connessa con la pista ciclabile della Riviera Berica) ed il Lago di Fimon.

NOTE:

Intervento suddiviso in 3 stralci. I lavori del 1° stralcio si sono conclusi il 30/11/2009; i lavori del 2° stralcio sono ancora in corso di esecuzione (è stata concessa una proroga per l'ultimazione a maggio 2013, con Decreto della Direzione Infrastrutture n. 94 del 23/5/2012); i lavori del 3° stralcio si sono conclusi il 01/12/2011.

In corso d'opera è stato rivisto il costo complessivo dell'intervento, che è aumentato da € 980.000 ad € 1.285.000 (della maggiorazione dei costi se ne farà carico il Comune, aumentando la quota di cofinanziamento proprio).

contributo regionale erogato: € 324.235,30

avanzamento della spesa: 37%



Titolo:

"Progetto di impianti sportivi e strutture ricettivo-turistiche in località Boscherai"

IPA: Prealpi Bellunesi

Soggetto attuatore: comune di Pedavena

Localizzazione: Pedavena

Costo complessivo iniziale: 2.400.000

Fonte regionale: 900.000

Fonte comunale: 1.500.000

Classificazione: completamento

Stato attuazione: concluso

Struttura regionale responsabile: Lavori Pubblici - S. Sport

CUP: J65G06000050006

DESCRIZIONE:

Il progetto prevede la creazione di un polo sportivo-turistico che interessi l'intero comprensorio feltrino: realizzazione di campo di calcio e rugby in manto erboso con spogliatoi, palestra per allenamenti invernali, campi di allenamento.

NOTE:

Complessivamente l'intervento è durato 60 mesi, 33 dei quali sono occorsi per l'esecuzione dei lavori.

La spesa totale sostenuta è leggermente inferiore a quella prevista inizialmente (determinando un'economia sul contributo regionale di € 2.532,96).

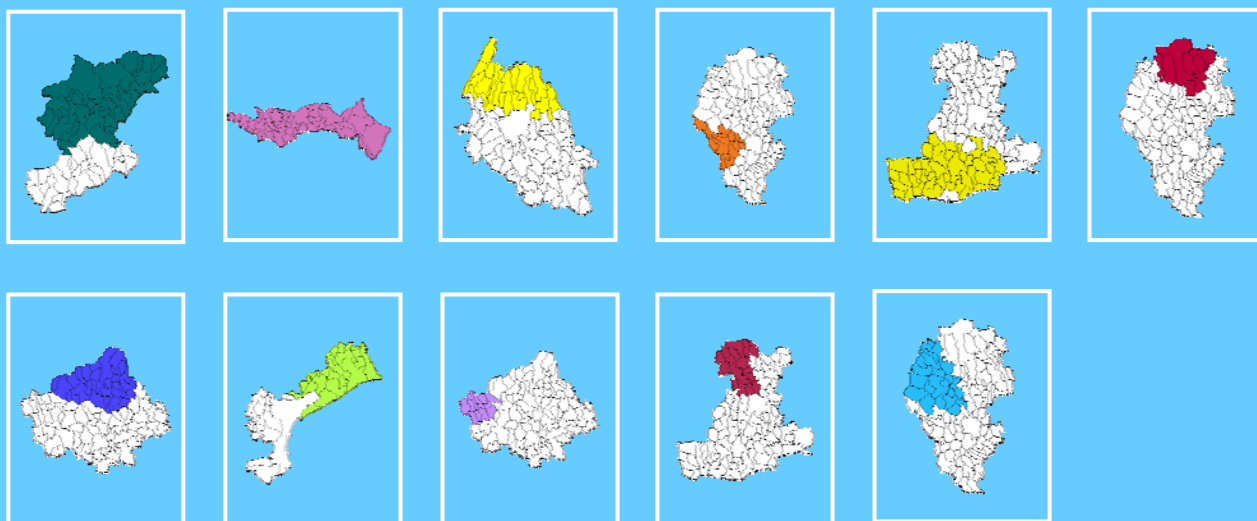
Intervento concluso con Decreto della Direzione Lavori Pubblici n. 1474 del 22/11/2012.

contributo regionale erogato: € 897.467,04

avanzamento della spesa: 99,7%



annualità 2008



*Dolomiti Venete
Sistema Polesine
Montagna Veronese
Ovest Vicentino
Bassa Padovana
Altopiano dei Sette Comuni
Terre Alte della Marca Trevigiana
Venezia Orientale*

*Pedemontana del Grappa e dell'Asolano
Medio Brenta
Alto Vicentino*

Anno 2008 - DGR n. 953 e DGR n. 4081

DGR 953 del 06/5/2008 “Programmazione decentrata - cofinanziamento di interventi infrastrutturali (LR 13/1999 e art. 25 LR 35/2001). Anno 2008”.

Contributi regionali per la realizzazione di opere e infrastrutture pubbliche individuate con il metodo della programmazione decentrata e dichiarate strategiche dai soggetti responsabili del coordinamento di attività di programmazione dello sviluppo locale (intese programmatiche d'area).

La delibera ha dettato le modalità di presentazione delle domande, le tipologie di infrastrutture finanziabili e i criteri di selezione degli interventi, mettendo a disposizione risorse pari a 15 milioni di euro.

Le tipologie ammissibili sono: sviluppo turistico, promozione e diffusione di prodotti tipici locali, beni culturali, valorizzazione di risorse paesaggistiche, progetti integrati di riqualificazione urbana aventi lo specifico obiettivo di miglioramento della competitività economica dei singoli centri urbani (percorsi o aree pedonali, accessibilità e sosta per i centri storici), ulteriori progetti integrati di area vasta (centri poli-funzionali e altri impianti o infrastrutture).

Gli interventi possono ricadere in tutto il territorio regionale, senza delimitazioni dovute a precedenti zonizzazioni; devono presentare un livello di progettazione almeno preliminare.

Istruite 24 domande di finanziamento, comprendenti complessivamente 73 progetti.

DGR 4081 del 30/12/2008 “Programmazione decentrata - cofinanziamento di interventi infrastrutturali. Individuazione dei progetti finanziabili ex DGR n. 953/2008”.

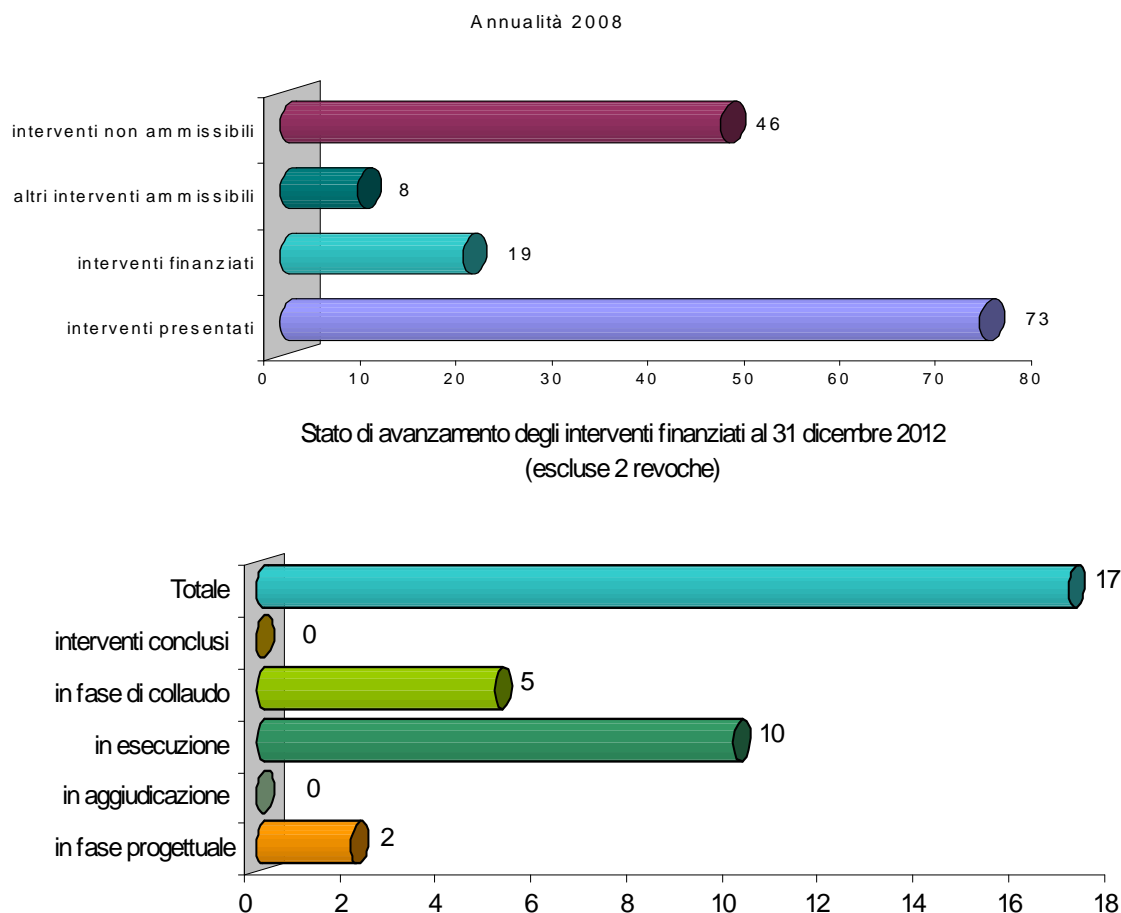
Individuati 19 interventi finanziabili.

Incrementata della somma messa a disposizione con la DGR 953/2008 di ulteriori 6.920.000,00 euro, derivanti da risorse inizialmente riservate alle attività di programmazione del Fondo Aree Sottoutilizzate, per un totale di risorse finanziarie assegnate pari a 21.920.000,00 euro.

Altri 8 interventi ritenuti ammissibili, ma non finanziati; dichiarati non ammissibili i rimanenti 46.

All'avvio effettivo dei singoli interventi è previsto che provvedano le direzioni regionali di settore individuate dal Segretario Generale della Programmazione, previa sottoscrizione di un disciplinare con il soggetto attuatore, nel quale vengono definite modalità attuative e tempistiche di realizzazione dell'opera.

Per 2 interventi finanziati ma non realizzati, tuttavia, stante la mancata attivazione dei rispettivi soggetti attuatori., si è successivamente provveduto alla revoca del contributo regionale.



area	beneficiario	opera finanziata	costo totale	contributo regione	avanzamento lavori 31-12-2012
Dolomiti Venete	Comune di Sappada	Opere di riqualificazione ambientale e valorizzazione antichi nuclei abitativi di Sappada	2.750.000	1.483.000	In esecuzione
Sistema Polesine	Camera di Commercio di Rovigo	Adeguamento edile, impiantistico e restauro del "Salone del grano" e dei locali annessi per adibirli ad attività a supporto dell'economia locale	4.628.240	1.483.000	In esecuzione
Montagna Veronese	Comune di Brentino Belluno	Recupero antica viabilità sul versante orientale del Monte Baldo	668.000	540.000	In attesa di rendicontazione finale
Montagna Veronese	Comune di Brenzone	Recupero e valorizzazione storico-culturale, paesaggistica, turistica e ambientale di Brenzone - località Campo	60.000	633.000	In esecuzione
Ovest Vicentino	Comune di Gambellara	Recupero delle barchesse di Palazzo Cera: centro servizi per la promozione dell'attività vitivinicola e Strada del vino	1.130.535	821.000	In esecuzione
Bassa Padovana	Comune di Piacenza d'Adige	Centro di Educazione Naturalistica e Ambientale per la valorizzazione paesaggistica nell'area della Golena dell'Adige denominata "Il Bosco"	2.500.000	1.483.000	CONTRIBUTO REVOCATO
Altopiano dei Sette Comuni	Comune di Lusiana	Completamento del centro servizi sportivi denominato Fontanella Bike Resort	1.134.000	897.000	In esecuzione
Dolomiti Venete	Comune di Valle di Cadore	Nuovo centro coperto per il mercato comprensoriale dei prodotti tipici del territorio	2.291.079	1.483.000	CONTRIBUTO REVOCATO
Terre Alte della Marca Trevigiana	Comune di Sarmede	Palazzo mostra internazionale per l'infanzia	1.721.875	1.446.000	In esecuzione
Venezia Orientale	Comune di Caorle	Realizzazione parcheggio ingresso Caorle	1.500.000	1.261.000	In fase progettuale
Dolomiti Venete	C. Montana Cadore Longaronese Zoldo	Progetto integrato di sviluppo locale - Percorso dei Sagrati Storico Religiosi - Comuni di Castellavazzo, Colle S. Lucia, Forno di Zoldo, La Valle Agordina, Soverzene, Taibon Agordino, Zoppè di Cadore	1.726.200	1.451.000	In esecuzione
Pedemontana del Grappa e dell'Asolano	Comune di Fonte	Realizzazione itinerario turistico "Sui sentieri degli Ezzelini" lungo il Muson e il Lastego	1.320.000	1.110.000	In fase progettuale
Altopiano dei Sette Comuni	Comune di Rotzo	Elettificazione dei comprensori turistici di Campolongo in Comune di Rotzo e di Monte Verena in Comune di Roana	1.480.000	998.750	In corso di collaudo
Medio Brenta	Provincia di Padova	Recupero dell'ex ferrovia militare Treviso - Ostiglia per la realizzazione di un percorso ciclo pedonale - Lotto B	1.833.557	1.269.000	In esecuzione
Sistema Polesine	Comune di Trecenta	Recupero polifunzionale di un bene culturale, ex scuole elementari di Sariano, con destinazione ad uso turistico ricettivo - ostello per la gioventù	1.665.000	1.215.250	In attesa di collaudo
Alto Vicentino	Comune di Schio	Recupero dell'edificio di archeologia industriale "Shed" per il potenziamento delle attività del Centro per il trasferimento tecnologico Demotech	2.045.520	1.091.000	In corso di collaudo
Alto Vicentino	Comune di Thiene	Restauro e rifunzionalizzazione del complesso denominato Villa Fabris - sede Centro Europeo per i Mestieri della Conservazione del Patrimonio Culturale	1.758.480	1.335.000	In esecuzione
Dolomiti Venete	Comune di Agordo	Realizzazione di un impianto comprensoriale di atletica leggera in località Polane del Comune di Agordo	700.000	584.500	In corso di collaudo
Terre Alte della Marca Trevigiana	Comune di Fregona	Interventi strutturali per la realizzazione del parco delle grotte del Caglieron	1.600.000	1.335.500	In esecuzione
totale			33.212.486	21.920.000	

Titolo:

"Opere di riqualificazione ambientale e valorizzazione degli antichi nuclei abitativi di Sappada"

IPA: Dolomiti Venete

Soggetto attuatore: comune di Sappada

Localizzazione: Sappada

Costo complessivo iniziale: 2.750.000

Fonte regionale: 1.483.000

Fonte comunale: 1.267.000

Classificazione: nuovo intervento

Stato attuazione: esecuzione lavori

Struttura regionale responsabile: Lavori Pubblici

CUP: D47H10002110006

DESCRIZIONE:

L'intervento tende alla valorizzazione delle potenzialità turistiche, commerciali e culturali, con recupero del tessuto urbano e restauro degli spazi pubblici, con particolare interesse alla vecchia strada di collegamento dei nuclei abitativi (materiali: pietra e legno) e alla riqualificazione degli elementi di degrado a ridosso degli stessi.

NOTE:

L'aggiudicazione dei lavori è avvenuta in data 18/4/2011. Avvio dei lavori ritardato, in quanto subordinato all'approvazione, da parte della Soprintendenza ai beni ambientali, delle campionature dei materiali previsti per le pavimentazioni e lavorazioni principali. I lavori sono effettivamente iniziati il 14/9/2011, poi sospesi nel periodo invernale (novembre 2011 - febbraio 2012). Attualmente in attesa di approvazione di una perizia di variante. I lavori principali sono pressoché ultimati, restano da realizzare gli interventi complementari previsti nella perizia. Realizzato intervento di consolidamento del sottofondo stradale della borgata, i lavori principali sono ancora sospesi dal 26/10/2012 per motivi climatici, comunque in attesa del nulla osta regionale sulla perizia. Tutte le tratte stradali realizzate sono percorribili e complete.

contributo regionale erogato: € 928.832,56

avanzamento della spesa: 76%

**Titolo:**

"Centro di Educazione Naturalistica e Ambientale per la valorizzazione paesaggistica nell'area della Golena dell'Adige denominata "il Bosco""

IPA: Bassa Padovana

Soggetto attuatore: comune Piacenza d'Adige

Localizzazione: Piacenza d'Adige

Costo complessivo iniziale: 2.500.000

Fonte regionale: 1.483.000

Fonte comunale: 1.017.000

Classificazione: nuovo intervento

Stato attuazione: non realizzato (revoca contributo)

Struttura regionale responsabile: Lavori Pubblici

CUP: B26H08000160006

DESCRIZIONE:

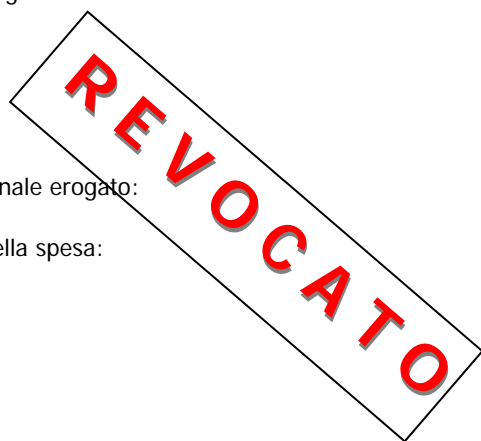
Il progetto prevede il recupero, la ristrutturazione e l'ampliamento dell'edificio lato ovest della Golena "Il Bosco" per sala polivalente, area verde e parcheggio; la realizzazione di area verde nel centro comunale per il tempo libero e lo sport; infine la ristrutturazione di un edificio polifunzionale con funzione di centro cottura.

Nel dicembre 2010 viene evidenziata da parte del beneficiario la necessità di modificare il progetto originario, a causa dell'indisponibilità delle aree di ubicazione dell'intervento. Conseguentemente vengono concesse diverse proroghe, a fronte delle quali tuttavia non si registra alcun avanzamento nella fase attuativa, nonostante ripetuti solleciti da parte regionale. Con DGR n. 259 del 22 febbraio 2012 è stata disposta la revoca del contributo regionale.

NOTE:

contributo regionale erogato:

avanzamento della spesa:



Titolo:

"Nuovo centro coperto per il mercato comprensoriale dei prodotti tipici del territorio"

IPA: Dolomiti Venete

Soggetto attuatore: comune di Valle di Cadore

Localizzazione: Valle di Cadore

Costo complessivo iniziale: 2.291.079

Fonte regionale: 1.483.000

Fonte comunale: 808.079

Classificazione: nuovo intervento

Stato attuazione: non realizzato (revoca contributo)

Struttura regionale responsabile: Lavori Pubblici

CUP: G67J07000010005

DESCRIZIONE:

Progetto di recupero di un'area in posizione centrale, con il riadattamento di un impianto sportivo ricreativo polivalente in degrado trasformato in ampio spazio attrezzato per un mercato coperto, parcheggio, percorsi pedonali e terrazze panoramiche.

Nel luglio 2011 il comune conferma le difficoltà già comunicate nel dicembre 2010 circa il reperimento delle risorse finanziarie per la copertura della quota di cofinanziamento dell'opera, dichiara la conseguente incapacità a dare esecuzione all'intervento e comunica l'intenzione di abbandonare il progetto originario. Con DGR n. 1589 del 04 ottobre 2011 è stata disposta la revoca del contributo regionale.

NOTE:

contributo regionale erogato:

avanzamento della spesa:

REVOCATO

**Titolo:**

"Progetto integrato di sviluppo locale - Percorsi dei Sacrali Storico Religiosi - Comuni di Castellavazzo, Colle S. Lucia, Forno di Zoldo, La Valle Agordina, Soverzene, Taibon Agordino, Zoppè di Cadore"

IPA: Dolomiti Venete

Soggetto attuatore: comunità M. Cadore Longaronese Zoldo

Localizzazione: Castellavazzo, Colle Santa Lucia, Forno di Zoldo, La Valle Agordina, (Soverzene,) Taibon Agordino, Zoppè di Cadore

Costo complessivo iniziale: 1.726.200

Fonte regionale: 1.451.000

Fonte comunale: 275.200

Classificazione: nuovo intervento

Stato attuazione: esecuzione lavori

Struttura regionale responsabile: Lavori Pubblici

CUP: E48C08000090001

DESCRIZIONE:

Intervento di recupero dei centri storici e urbani, rivolto alle aree pubbliche centrali, che coincidono con le principali chiese, aree deputate a molteplici funzioni essenziali per il mantenimento delle popolazioni sui territori montani e per lo sviluppo locale.

NOTE:

Approvata la progettazione definitiva con modifiche alle opere: stralciata la parte di intervento del Comune di Soverzene, la relativa quota dei costi è stata assorbita dagli altri Comuni. La Direzione Lavori Pubblici ha consentito il frazionamento dell'intervento in 2 stralci, concedendo nulla osta per l'esecuzione dei lavori con due procedimenti distinti, per difficoltà logistiche determinate dalla dislocazione dei cantieri in area montana. Procedure di aggiudicazione concluse il 23/9/2011, lavori partiti il 31/10/2011. La Comunità Montana il 21/12/2012 ha richiesto proroga per l'ultimazione dei lavori al 30/7/2013, a causa dei ritrovamenti archeologici che forzosamente portano ad una perizia di variante; conseguentemente, il termine per la rendicontazione finale slitterebbe al 30/10/2013.

contributo regionale erogato: € 833.412,63

avanzamento della spesa: 76%

Titolo:

“Interventi strutturali per la realizzazione del parco delle grotte del Caglieron”

IPA: Terre Alte della Marca Trevigiana

Soggetto attuatore: comune di Fregona

Localizzazione: Fregona

Costo complessivo iniziale: 1.600.000

Fonte regionale: 1.335.500

Fonte comunale: 264.500

Classificazione: nuovo intervento

Stato attuazione: esecuzione lavori

Struttura regionale responsabile: Lavori Pubblici

CUP: C23E09000030002

DESCRIZIONE:

L'intervento prevede la creazione di un parco pluritematico per la valorizzazione del territorio e la fruibilità turistica dello stesso, con sistemazione dell'accessibilità da Via Ronzon, realizzazione di passerelle e percorsi pedonali sul torrente Caglieron, sistemazione delle grotte n. 6-8, ricostruzione del Borgo dello Scalpellino e creazione di aree di sosta temporanee.

NOTE:

Lavori affidati in parte ai Servizi Forestali regionali (€ 90.000), il resto in carico al Comune. L'esecuzione è iniziata il 08/8/2011. In settembre 2012 concesso nulla osta regionale a perizia di variante e suppletiva, con utilizzo delle economie ottenute dal ribasso d'asta per la relativa esecuzione. In dicembre 2012 concessa proroga al 31/8/2013 per l'ultimazione dei lavori, con conseguente rendicontazione finale delle spese sostenute entro il 31/12/2013.

contributo regionale erogato: € 496.472,77

avanzamento della spesa: 66%

**Titolo:**

“Realizzazione parcheggio ingresso Caorle”

IPA: Venezia Orientale

Soggetto attuatore: comune di Caorle

Localizzazione: Caorle

Costo complessivo iniziale: 1.500.000

Classificazione: nuovo intervento

Fonte regionale: 1.261.000

Fonte comunale: 239.000

Stato attuazione: progettazione esecutiva

Struttura regionale responsabile: Lavori Pubblici

CUP: D61B09000220009

DESCRIZIONE:

L'intervento consiste nella realizzazione di un parcheggio situato all'ingresso di Caorle su un'area attualmente privata e a destinazione agricola, limitrofa alle principali arterie di accesso alla città. Previsti oltre 1.000 posti auto a supporto di un'area con significative infrastrutture pubbliche.

NOTE:

L'intervento è in una situazione di forte criticità, causa diverse varianti progettuali proposte e poi ritirate dal Comune che hanno determinato un notevole ritardo nella fase progettuale (non ancora completata). Concesse più proroghe per l'avvio della procedura di aggiudicazione dei lavori, l'ultima delle quali è in scadenza il 31/3/2013 (prevista consegna lavori per maggio 2013, ultimazione per ottobre 2013).

contributo regionale erogato: € 0

avanzamento della spesa: 1%



Titolo:

"Realizzazione itinerario turistico "Sui sentieri degli Ezzelini" lungo il Muson e il Lastego"

IPA: Pedemontana del Grappa e dell'Asolano

Soggetto attuatore: comune di Fonte

Localizzazione: Asolo, Crespano del Grappa, Fonte, Paderno del Grappa

Costo complessivo iniziale: 1.320.000

Fonte regionale: 1.110.000

Fonte comunale: 210.000

Classificazione: nuovo intervento

Stato attuazione: progettazione esecutiva in corso

Struttura regionale responsabile: Infrastrutture

CUP: B79D09000130006

DESCRIZIONE:

L'intervento prevede di realizzare una rete di percorsi ciclopedonali (Km 21,26 circa) lungo i torrenti Muson e Lastego in grado di collegare, attraverso l'acqua, la laguna Veneta con il Monte Grappa tra borgate rurali e aziende agrituristiche, con realizzazione di infrastrutture e aree attrezzate.

NOTE:

Intervento in stato di criticità, in quanto la progettazione esecutiva non è ancora stata approvata. Concesse dalla Direzione Infrastrutture più proroghe per l'avvio della procedura di aggiudicazione, l'ultima delle quali (Decreto n. 187 del 03/10/2012) prevede il seguente cronoprogramma: conclusione aggiudicazione entro il 30/9/2013, ultimazione lavori entro il 30/6/2015, rendicontazione finale entro il 30/9/2015.

contributo regionale erogato: € 119.325

avanzamento della spesa: 7,5%

**Titolo:**

"Elettificazione dei comprensori turistici di Campolongo in Comune di Rotzo e di Monte Verena in Comune di Roana"

IPA: Altopiano dei Sette Comuni

Soggetto attuatore: comune di Rotzo

Localizzazione: Roana, Rotzo

Costo complessivo iniziale: 1.480.000 - finale 1.165.000

Fonte regionale: iniziale 998.750 - finale 943.000

Fonte comunale: iniziale 481.250 - finale 222.000

Classificazione: nuovo intervento

Stato attuazione: collaudo in corso

Struttura regionale responsabile: UP Foreste e Parchi

CUP: F35J08000010002

DESCRIZIONE:

Il progetto prevede l'elettificazione delle strutture turistiche estive ed invernali di Rotzo (Campolongo) e di Roana (Monte Verena), con l'obiettivo di dotare le strutture interessate di un sistema di alimentazione caratterizzato da continuità, garantendo un miglioramento del servizio offerto all'utenza.

Con DGR n. 4173/2009, a seguito di una ricognizione della spesa e alla riduzione del costo complessivo dell'intervento ad € 1.165.000, è stato ricalcolato il contributo regionale in € 943.000.

NOTE:

Sono state approvate due perizie suppletive e di variante che non hanno portato modifiche sostanziali al progetto originario. Avvio lavori il 28/6/2011, ultimazione il 07/9/2012. Attualmente in fase di collaudo (prevista fine entro febbraio 2013).

contributo regionale erogato: € 819.270

avanzamento della spesa: 97%



Titolo:

"Recupero e valorizzazione storico-culturale, paesaggistica, turistica e ambientale di Brenzone - località Campo"

IPA: Montagna Veronese

Soggetto attuatore: comune di Brenzone

Localizzazione: Brenzone

Costo complessivo iniziale: 760.000

Fonte regionale: 633.000

Fonte comunale: 127.000

Classificazione: nuovo intervento

Stato attuazione: esecuzione lavori

Struttura regionale responsabile: Lavori Pubblici

CUP: F71B07000450006

DESCRIZIONE:

L'intervento prevede il recupero a fini turistici e storico culturali della zona montana orientale del Comune di Brenzone, il restauro filologico delle strutture architettoniche rurali e la valorizzazione delle emergenze botaniche, storiche ed antropologiche.

NOTE:

Inizio lavori ritardato a seguito di integrazioni al progetto richieste dalla Soprintendenza di Verona. Lavori affidati al Servizio Forestale regionale tramite convenzione tra Comune e Regione. Esecuzione lavori avviata il 01/10/2011, è previsto sia ultimata entro il 30/12/2013.

contributo regionale erogato: € 316.500

avanzamento della spesa: 46%

Titolo:

"Recupero antica viabilità sul versante orientale del Monte Baldo"

IPA: Montagna Veronese

Soggetto attuatore: comune di Brentino Belluno

Localizzazione: Brentino Belluno, Ferrara di Montebaldo

Costo complessivo iniziale: 668.000

Fonte regionale: 540.000

Fonte comunale: 128.000

Classificazione: nuovo intervento

Stato attuazione: in attesa di rendicontazione finale

Struttura regionale responsabile: Lavori Pubblici

CUP: E62F08000040007

DESCRIZIONE:

L'intervento prevede il recupero a fini turistici e storico culturali della zona montana orientale del Monte Baldo nel Comune di Brentino Belluno, raccordi con Ferrara di Monte Baldo, Caprino Veronese e Avio (TN). Previsti inoltre il restauro delle strutture architettoniche della viabilità rurale, la valorizzazione per il cicloturismo, il torrentismo e la sentieristica.

NOTE:

Lavori assegnati al Servizio Forestale regionale per la sentieristica e al Comune per la cartellonistica. L'assegnazione al Servizio Forestale è avvenuta con convenzione tra Comune e Regione del 30/7/2009, mentre per la parte a carico del Comune l'aggiudicazione è del 25/9/2009.

Ultimati i lavori per la sentieristica in data 31/12/2010, mentre per la cartellonistica i lavori sono iniziati il 01/10/2009 e finiti il 31/01/2011. Deve essere ancora presentata la rendicontazione della spesa ai fini della liquidazione del saldo del contributo.

contributo regionale erogato: € 486.000

avanzamento della spesa: 100%



Titolo:

"Adeguamento edile, impiantistico e restauro del "Salone del grano" e dei locali annessi per adibirli ad attività a supporto dell'economia locale"

IPA: Sistema Polesine

Soggetto attuatore: Camera di Commercio di Rovigo

Localizzazione: Rovigo

Costo complessivo iniziale: 4.628.240

Fonte regionale: 1.483.000

Fonte comunale: 3.145.240

Classificazione: nuovo intervento

Stato attuazione: esecuzione lavori

Struttura regionale responsabile: Lavori Pubblici

CUP: B16D07000340009

DESCRIZIONE:

Si prevede un intervento di adeguamento edile e impiantistico, con restauro del locale "Salone del Grano" e dei locali adiacenti per adibirli ad attività congressuali (216 posti a sedere) e attività fieristiche. Nel complesso si tratta di una valorizzazione architettonica dell'intera struttura.

NOTE:

Eseguite 2 revisioni sulla progettazione esecutiva in fase di rilascio delle autorizzazioni; incrementata dell'8,5% circa la previsione del costo complessivo, ora pari ad € 5.020.000 (maggiorazione dei costi a carico del soggetto attuatore).

Attualmente in fase di esecuzione (c'è stata una sospensione per lavori di bonifica copertura amianto dal 30/5 al 15/7/2012). La Direzione Lavori Pubblici con Decreto n.1551 del 19/12/2012 ha concesso proroga dei termini di rendicontazione ai sensi dell'art. 54, c. 7 L.R. 27/2003 (previste ultimazione dei lavori entro il 30/10/2013, rendicontazione finale alla Regione entro 30/6/2014). Rilasciato anche nulla osta all'utilizzo di economie ottenute dal ribasso d'asta per nuove opere, utili al perseguimento della funzionalità dell'intervento principale.

contributo regionale erogato: € 296.617,31

avanzamento della spesa: 31%

**Titolo:**

"Palazzo mostra internazionale per l'infanzia"

IPA: Terre Alte della Marca Trevigiana

Soggetto attuatore: comune di Sarmede

Localizzazione: Sarmede

Costo complessivo iniziale: 1.721.875

Fonte regionale: 1.446.000

Fonte comunale: 275.875

Classificazione: nuovo intervento

Stato attuazione: esecuzione lavori

Struttura regionale responsabile: Lavori Pubblici

CUP: D59H09000190006

DESCRIZIONE:


Il progetto consiste nel realizzare una nuova struttura per le attività della mostra internazionale d'illustrazione per l'infanzia, comprensiva di spazio espositivo, scuola internazionale d'illustrazione e archivio per raccogliere il materiale di 25 anni di rassegna. Riordino del centro storico con aspetti di risparmio energetico.

NOTE:

Avviati lavori in data 28.06.2011 ed attualmente in corso. Autorizzato dalla Direzione Lavori Pubblici l'utilizzo di economie derivanti da ribasso d'asta per la realizzazione di un'opera complementare (parcheggio per 20 posti auto) a servizio del centro culturale. Concessa rimodulazione del cronoprogramma con proroga dei termini per ultimazione lavori entro il 31/01/2013 e collaudo entro il 30/4/2013 (per la rendicontazione finale rimane la data di 30/12/2013).

contributo regionale erogato: € 777.376,19

avanzamento della spesa: 79%



Titolo:

"Restauro e rifunzionalizzazione del complesso denominato Villa Fabris - sede Centro Europeo per i Mestieri della Conservazione del Patrimonio Culturale"

IPA: Alto Vicentino

Soggetto attuatore: comune di Thiene

Localizzazione: Thiene

Costo complessivo iniziale: 1.758.480

Fonte regionale: 1.335.000

Fonte comunale: 423.480

Classificazione: completamento

Stato attuazione: esecuzione lavori

Struttura regionale responsabile: Artigianato

CUP: E14B08000020002

DESCRIZIONE:

Il progetto è uno stralcio funzionale a completamento della ristrutturazione di Villa Fabris, per dare seguito a un intervento di recupero già parzialmente effettuato sulle facciate esterne e sulle barchesse, con l'obiettivo della restituzione alla piena funzionalità del complesso.

NOTE:

La diversa tipologia delle lavorazioni ha determinato, previo accordo tra Comune e Direzione regionale Industria e Artigianato, la suddivisione dei lavori in due stralci: il primo riguarda la parte edile e gli impianti, il secondo le superfici decorate.

Sono stati aggiudicati i lavori relativi alle opere edili ed impianti il 04/4/2011; i lavori sono in esecuzione dal 15/7/2011, la fine è prevista entro giugno 2013. Quanto al restauro delle superfici decorate e dei soffitti del corpo principale (progetto redatto e approvato dal Comune e dalla Soprintendenza), i lavori saranno eseguiti direttamente dagli allievi della scuola di restauro; il Comune intende chiedere la devoluzione parziale della relativa spesa per altri interventi di restauro ritenuti urgenti e necessari.

contributo regionale erogato: € 232.673,92

avanzamento della spesa: 31%

**Titolo:**

"Recupero polifunzionale di un bene culturale (ex scuole elementari di Sariano) con destinazione ad uso collettivo e turistico ricettivo (ostello per la gioventù)"

IPA: Sistema Polesine

Soggetto attuatore: comune di Trecenta

Localizzazione: Trecenta

Costo complessivo iniziale: 1.665.000

Fonte regionale: 1.215.250

Fonte comunale: 449.750

Classificazione: nuovo intervento

Stato attuazione: collaudo in corso

Struttura regionale responsabile: Lavori Pubblici

CUP: G72F09000020006

DESCRIZIONE:

L'intervento consiste nel recupero polifunzionale di un immobile con destinazione in parte a struttura ricettiva in ambito turistico (ostello per la gioventù) e in parte a centro polifunzionale a disposizione della popolazione dei Comuni che gravitano nell'area dell'Alto Polesine.

NOTE:

Avvio dei lavori il 26/9/2011. La Direzione Lavori Pubblici ha rilasciato il nulla-osta ad una perizia di variante, autorizzando l'utilizzo di economie derivanti da ribasso d'asta per l'esecuzione delle relative opere. I lavori sono stati ultimati il 30/6/2012. Attualmente in corso il collaudo.

contributo regionale erogato: € 1.093.725,01

avanzamento della spesa: 99%



Titolo:

"Recupero dell'edificio di archeologia industriale "Shed" per il potenziamento delle attività del Centro per il trasferimento tecnologico Demotech"

IPA: Alto Vicentino

Soggetto attuatore: comune di Schio

Localizzazione: Schio

Costo complessivo: iniziale 2.045.520

Fonte regionale: 1.091.000

Fonte comunale: iniziale 954.520

Classificazione: nuovo intervento

Stato attuazione: collaudo in corso

Struttura regionale responsabile: Lavori Pubblici

CUP: F52I08000070004

DESCRIZIONE:

L'intervento prevede il risanamento conservativo dell'edificio Shed, già interessato da lavori di restauro, ora oggetto di lavori di manutenzione degli spazi coperti, Shed e lucernari, strutture metalliche, rifacimento infissi, impianti elettrici e riscaldamento. E' compresa anche la sistemazione di un fabbricato adiacente da acquisire.

NOTE:

L'acquisto della palazzina adiacente ha determinato un aumento del costo complessivo dell'intervento (€ 2.435.520), la cui spesa è a carico del Comune. Operata una suddivisione dei lavori in due stralci: i lavori del 1° stralcio sono iniziati in maggio 2010 e ultimati ad ottobre 2010; i lavori del 2° stralcio sono iniziati in giugno 2011 e ultimati a luglio 2012. Attualmente l'intervento è in fase di collaudo (prevista conclusione entro maggio 2013).

contributo regionale erogato: € 206.022

avanzamento della spesa: 91%

**Titolo:**

"Completamento del centro servizi sportivi denominato Fontanella Bike Resort"

IPA: Altopiano dei Sette Comuni

Soggetto attuatore: comune di Lusiana

Localizzazione: Lusiana

Costo complessivo iniziale: 1.134.000

Fonte regionale: 897.000

Fonte comunale: 237.000

Stato attuazione: esecuzione lavori

Classificazione: nuovo intervento

Struttura regionale responsabile: Lavori Pubblici

CUP: D49B09000160006

DESCRIZIONE:

L'intervento prevede il completamento del centro servizi sportivi Fontanella Bike Resort per il supporto alle attività di sci di fondo, cicloturismo e trekking. Realizzazione, inoltre, di una struttura a magazzino-deposito, piccola officina, punto informativo e di spazi per parcheggio e sosta.

NOTE:

Ritardo iniziale dovuto a variazione progettuale inerente l'ubicazione dell'opera: rilasciato a tal fine parere positivo regionale su nuovo progetto esecutivo con diversa localizzazione intervento. Avviata l'esecuzione, una perizia di variante del Comune ha determinato una temporanea sospensione dei lavori (dal 22/2 al 22/8/2012); la Direzione Lavori Pubblici ha dato il nulla osta a perizia di variante e opere di completamento (consolidamento del pendio e realizzazione di deposito interrato per biciclette), i cui costi trovano copertura con l'utilizzo di economie. L'ultimazione dei lavori è prevista per il 19/6/2013.

contributo regionale erogato: € 0

avanzamento della spesa: 9%



Titolo:

"Recupero della barchessa di Palazzo Cera: centro servizi per la promozione dell'attività vitivinicola e Strada del vino"

IPA: Ovest Vicentino

Soggetto attuatore: comune di Gambellara

Localizzazione: Gambellara

Costo complessivo iniziale: 1.130.535

Fonte regionale: 821.000

Fonte comunale: 309.535

Classificazione: completamento

Stato attuazione: esecuzione lavori

Struttura regionale responsabile: Turismo

CUP: E22109000080006

DESCRIZIONE:

L'intervento consiste nel completamento del recupero delle Barchesse di Palazzo Cera, al fine di realizzare un centro servizi per la promozione dell'attività vitivinicola. Previsti nel fabbricato 1 i servizi di informazione e promozione turistica, nel fabbricato 2 i servizi di promozione dell'attività vitivinicola, nel fabbricato 3 la sala convegni.

NOTE:

Sopraggiunte difficoltà in fase di progettazione, dovute al parere della Soprintendenza ai Beni Architettonici e Paesaggistici di Verona, hanno determinato diverse dilazioni dei termini di aggiudicazione ed esecuzione lavori. Avvio dei lavori il 25/5/2011, prevista ultimazione per marzo 2013.

contributo regionale erogato: € 0

avanzamento della spesa: 83%

**Titolo:**

"Realizzazione di un impianto comprensoriale di atletica leggera in località Polane del Comune di Agordo"

IPA: Dolomiti Venete

Soggetto attuatore: comune di Agordo

Localizzazione: Agordo

Costo complessivo iniziale: 700.000

Fonte regionale: 584.500

Fonte comunale: 115.500

Stato attuazione: collaudo in corso

Classificazione: nuovo intervento

Struttura regionale responsabile: Lavori Pubblici - S. Sport

CUP: H79B10000020006

DESCRIZIONE:

Le opere consistono nella realizzazione di un impianto comprensoriale di atletica leggera presso l'attuale campo di calcio comunale, con l'obiettivo di attrarre turismo anche di natura sportiva (ritiri estivi di società di calcio, hockey o altro), anche attraverso l'organizzazione di eventi e manifestazioni sportive di livello nazionale e provinciale.

NOTE:

La progettazione è stata redatta dall'ufficio tecnico comunale. L'aggiudicazione dei lavori è avvenuta il 09/6/2011, i lavori si sono conclusi il 30/4/2012, con qualche mese di anticipo rispetto alle previsioni (seppure con sospensione nel mese di novembre 2011, a causa di una perizia suppletiva di variante). A dicembre 2012 la Direzione Lavori Pubblici - Servizio Sport ha accolto una richiesta di proroga del Comune relativa ai termini per il collaudo (entro il 30/6/2013) e per la rendicontazione finale della spesa (entro il 30/11/2013). Attualmente si è in attesa del certificato di regolare esecuzione dei lavori.

contributo regionale erogato: € 477.866,77

avanzamento della spesa: 98%



Titolo:

“Recupero dell'ex ferrovia militare Treviso - Ostiglia per la realizzazione di un percorso ciclo-pedonale - Lotto B”

IPA: Medio Brenta

Soggetto attuatore: provincia di Padova

Localizzazione: Campo San Martino, Campodoro, Curtarolo, Piazzola sul Brenta

Costo complessivo: 1.883.557

Fonte regionale: 1.269.000

Fonte comunale: 564.557

Stato attuazione: esecuzione lavori

Classificazione: nuovo intervento

Struttura regionale responsabile: Infrastrutture

CUP: G53D09000080003

DESCRIZIONE:

Il progetto prevede il completamento del recupero e della valorizzazione dell'ex linea ferroviaria Treviso - Ostiglia per la parte insita nel territorio padovano, con realizzazione di una pista ciclo-pedonale che consente di collegare una molteplicità di centri storico-culturali e beni paesaggistici, creando opportunità turistiche.

NOTE:

Procedura di aggiudicazione conclusa il 15/02/2012. In esecuzione dal 28/5/2012, i lavori hanno subito rallentamenti dovuti all'operazione di sminamento dell'area; l'ultimazione è prevista entro luglio 2013.

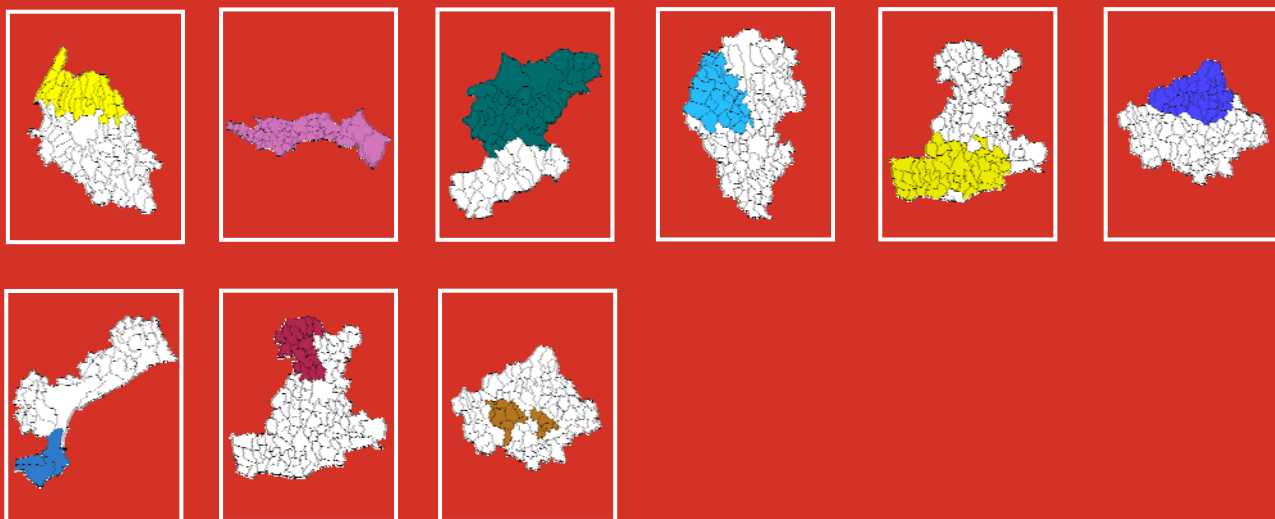
In corso d'opera il costo complessivo dell'intervento è aumentato da € 1.833.557 ad € 2.200.000 (maggiorazione a carico del soggetto attuatore).

contributo regionale erogato: € 0

avanzamento della spesa: 0,5%



annualità 2009



Montagna Veronese
Sistema Polesine
Dolomiti Venete
Alto Vicentino
Bassa Padovana
Terre Alte della Marca Trevigiana
Chioggia Cavarzere Cona
Medio Brenta
Montello Piave Sile

Anno 2009 - DGR n. 1598 e DGR n. 3955

DGR 1598 del 26/5/2009 “Programmazione decentrata - cofinanziamento di interventi infrastrutturali (LR 13/1999 e art. 25 LR 35/2001). Anno 2009”.

Contributi regionali per la realizzazione di opere e infrastrutture pubbliche individuate con il metodo della programmazione decentrata e dichiarate strategiche dai soggetti responsabili del coordinamento di attività di programmazione dello sviluppo locale.

La delibera ha dettato le modalità di presentazione delle domande, le tipologie di infrastrutture finanziabili e i criteri di selezione degli interventi, mettendo a disposizione risorse pari a 15 milioni di euro.

Le tipologie ammissibili sono: sviluppo turistico, promozione e diffusione di prodotti tipici locali, beni culturali, valorizzazione di risorse paesaggistiche, progetti integrati di riqualificazione urbana aventi lo specifico obiettivo di miglioramento dell'efficienza economica dei singoli centri urbani (percorsi o aree pedonali, accessibilità e sosta per i centri storici), ulteriori progetti integrati di area vasta (centri polifunzionali e altri impianti o infrastrutture).

E' stata poi introdotta tra gli interventi ammissibili di contributo regionale una “*azione pilota*”, che prevede il finanziamento di iniziative private per l'avvio o l'ammodernamento di attività di affittacamere e bed & breakfast in Comuni la cui vocazione turistica non è ancora sufficientemente sviluppata.

Gli interventi possono ricadere in tutto il territorio regionale, senza delimitazioni dovute a precedenti zonizzazioni; devono presentare un livello di progettazione almeno preliminare.

Istruite 21 domande di finanziamento, comprendenti complessivamente 73 progetti.

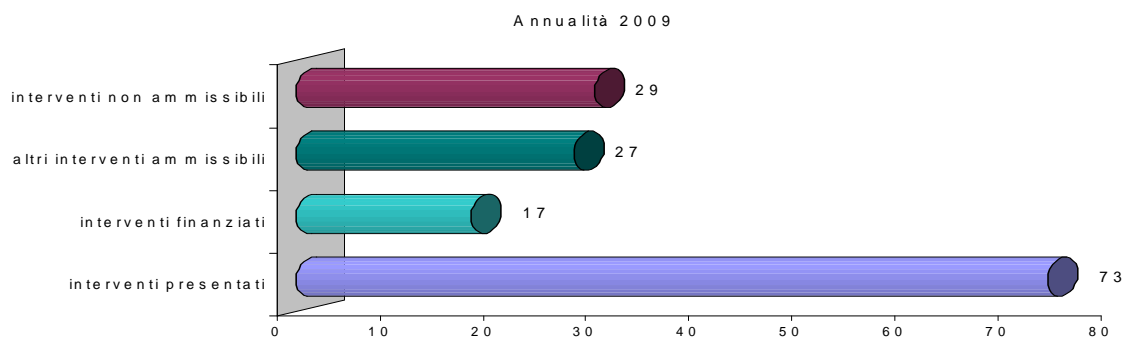
DGR 3955 del 22/12/2009 “Programmazione decentrata - cofinanziamento di interventi infrastrutturali. Individuazione dei progetti finanziabili ex DGR n. 1598/2009”.

Individuati 17 interventi finanziabili, di cui 13 infrastrutture pubbliche (come da allegato A alla delibera) e 4 iniziative di “*azione pilota*” (come da allegato C alla delibera).


Incrementata la somma messa a disposizione con la DGR 1598/2009 di ulteriori 3 milioni di euro, derivanti da risorse inizialmente riservate alle attività di programmazione del Fondo Aree Sottoutilizzate, per un totale di risorse finanziarie assegnate pari a 18.000.000,00 euro.

Altri 27 interventi ritenuti ammissibili, ma non finanziati; dichiarati non ammissibili i rimanenti 29.

All'avvio effettivo dei singoli interventi è previsto che provvedano le direzioni regionali di settore individuate dal Segretario Generale della Programmazione, previa sottoscrizione di un disciplinare con il soggetto attuatore, nel quale vengono definite modalità attuative e tempistiche di realizzazione dell'opera.



I
Stato di avanzamento degli interventi finanziati al 31 dicembre 2012



area	beneficiario	opera finanziata	costo totale	contributo regione	avanzamento lavori 31-12-2012
Montagna Veronese	Comunità Montana della Lessinia	Sistema della sentieristica della Lessinia: valorizzazione turistica area Valpolicella e Corno d'Aquilio	1.793.989	1.236.950	In esecuzione
Sistema Polesine	Comune di Porto Tolle	Valorizzazione dell'area Largo Europa e attracco fluviale ex traghetto	1.500.000	1.122.900	In esecuzione
Dolomiti Venete	Comune di Lozzo di Cadore	La traversata del Centro Cadore. Progetto integrato di sviluppo turistico del centro Cadore attraverso il recupero e la valorizzazione di itinerari a fondovalle e la messa in rete dei luoghi di eccellenza paesaggistica, storico-culturale, naturalistica.	1.829.270	1.477.500	In esecuzione
Dolomiti Venete	Comune di Colle Santa Lucia	Il Sito minerario del "Fursil": recupero a fini turistico culturali della galleria mineraria Breda e realizzazione del centro visita	1.580.000	1.477.500	In esecuzione
Montagna Veronese	Comune di Bosco Chiesanuova	Valorizzazione paesaggistica dell'area turistica di Malga San Giorgio	2.182.000	1.477.500	In fase progettuale
Alto Vicentino	Comune di Tonezza del Cimone	Completamento struttura copertura polivalente al fine della pratica del pattinaggio su ghiaccio	720.000	638.300	In esecuzione
Bassa Padovana	Comune di Monselice	Lavori di restauro conservativo, consolidamento statico, integrazione impianti tecnologici e restauro affreschi di Villa Pisani	1.301.700	833.400	In esecuzione
Terre Alte della Marca trevigiana	Azienda Speciale Santa Lucia Fiere	Ristrutturazione e sistemazione dell'area ex filanda "Ancillotto"	2.140.000	1.477.500	aggiudicazione
Chioggia Cavarzere Cona	Comune di Chioggia	Progetto di sistemazione e arredo di Corso del Popolo - La Piazza di Chioggia	2.139.500	1.428.250	aggiudicazione definitiva
Sistema Polesine	Comune di Ariano nel Polesine	Valorizzazione di Santa Maria in Punta e delle sue golene nel Comune di Ariano Polesine	600.000	504.000	In attesa di rendicontazione finale
Medio Brenta	Comune di Fontaniva	Sistemazione Villa Borromeo per museo agricolo - II° stralcio	1.960.000	1.477.500	In esecuzione
Sistema Polesine	Comune di Loreo	Intervento di restauro e ristrutturazione del teatro "Zago"	1.300.000	1.083.500	In fase progettuale
Montello Piave Sile	Comune di Istrana	Restauro di Villa Lattes per la nuova sede del museo della Collezione Lattes: automi, carrillons, dipinti	1.750.000	1.465.200	In esecuzione
subtotale			20.769.459	15.700.000	
Altri interventi - Azioni pilota					
Alto Vicentino	Comune di Valli del Pasubio	"Soggiornare nelle antiche valli dei conti e dei signori"	0	575.000	In esecuzione
Sistema Polesine	Comune di Taglio di Po	"La ricchezza del fiume , il calore dell'accoglienza"	0	575.000	In esecuzione
Prealpi Bellunesi	Comune di Feltre	"Feltre. Camere con vista"	0	575.000	In esecuzione
Montagna Veronese	Comune di Fumane	"AP per la riqualificazione degli elementi urbani del centro storico di Molina"	0	575.000	In esecuzione
subtotale			0	2.300.000	
Totale			20.769.459	18.000.000	

Titolo:

"La traversata del Centro Cadore. Progetto integrato di sviluppo turistico del centro Cadore attraverso il recupero e la valorizzazione di itinerari a fondovalle e la messa in rete dei luoghi di eccellenza paesaggistica, storico, culturale, naturalistica"

IPA: Dolomiti Venete

Soggetto attuatore: comune di Lozzo di Cadore

Localizzazione: Auronzo, Calalzo, Domegge di C., Lorenzago, Lozzo di C., Perarolo di C., Pieve di C., Valle di C., Vigo di C.

Costo complessivo iniziale: 1.829.270

Fonte regionale: 1.477.500

Fonte comunale: 351.770

Classificazione: nuovo intervento

Stato attuazione: esecuzione lavori

Struttura regionale responsabile: UP Foreste e Parchi

CUP: J33E09000050002

DESCRIZIONE:

Il progetto intende creare un percorso unitario a bassa quota da Auronzo a Valle di Cadore lungo sentieri, mulattiere e strade già esistenti. Sistemazione di percorsi e loro messa in sicurezza, posizionamento della segnaletica, apertura di punti panoramici, zone parcheggio e luoghi per la sosta temporanea lungo l'itinerario.



NOTE:

Con la progettazione definitiva/esecutiva sono state individuate tre distinte categorie di lavori da appaltare: 1) lavori relativi al percorso (categoria prevalente), 2) lavori relativi ai fabbricati, 3) lavori per la cartellonistica e segnaletica in legno.

Il progetto definitivo/esecutivo è stato approvato il 20/6/2012. Affidati in delega ai Servizi Forestali di Belluno parte dei lavori (per € 970.000) previsti nel progetto; per i rimanenti lavori è stato stipulato il contratto il 01/9/2012. Attualmente in fase di esecuzione dei lavori (prevista ultimazione entro ottobre 2014).

contributo regionale erogato: € 184.546,41

avanzamento della spesa: 13%

**Titolo:**

"Il sito minerario del "Fursil": recupero a fini turistico culturali della galleria mineraria Breda e realizzazione del centro visita"

IPA: Dolomiti Venete

Soggetto attuatore: comune Colle Santa Lucia

Localizzazione: Colle Santa Lucia

Costo complessivo iniziale: 1.580.000

Fonte regionale: 1.477.500

Fonte comunale: 102.500

Classificazione: nuovo intervento

Stato attuazione: esecuzione lavori

Struttura regionale responsabile: Lavori Pubblici

CUP: G29H09000030003

DESCRIZIONE:

Le opere consistono: nel recupero di un tratto di m. 300 di galleria con ripristino del percorso esterno a binari rotabili fino alla partenza del trenino elettrico; nel consolidamento e recupero del tratto di galleria per raggiungere l'antica camera di coltivazione, dove allestire un cantiere didattico di scavo; infine, nella costruzione di parte dell'edificio per centro visite e nella realizzazione di opere di collegamento.

NOTE:

Intervento incorso in ritardi dovuti al tentativo di effettuare l'apertura di una parte della galleria interessata dal fenomeno di "sfornellamento", che interrompe le necessarie operazioni di verifica geo-meccanica della galleria. Lavori in corso di esecuzione da maggio 2012, l'ultimazione è prevista entro 31/7/2014.

contributo regionale erogato: € 153.700,60

avanzamento della spesa: 6%



Titolo:

"Valorizzazione paesaggistica dell'area turistica di Malga San Giorgio"

IPA: Montagna Veronese

Soggetto attuatore: comune di Bosco Chiesanuova

Localizzazione: Bosco Chiesanuova

Costo complessivo iniziale: 2.182.000

Fonte regionale: 1.477.500

Fonte comunale: 704.500

Classificazione: nuovo intervento

Stato attuazione: progettazione

Struttura regionale responsabile: Lavori Pubblici

CUP: H49J09000020006

DESCRIZIONE:

L'intervento prevede la realizzazione di strutture a supporto dell'attività turistica estiva ed invernale: area attrezzata coperta per ciclisti ed escursionisti, campo da pallavolo, bocce, giochi per bambini, aree parcheggio anche attrezzate per camper; piantumazione delle aree oggetto di intervento e dotazione di segnaletica per la sentieristica.

NOTE:

L'intervento presenta un elevato grado di criticità, non essendo ancora stata completata la fase progettuale. Con DGR n. 1932 del 25/9/2012 concessa proroga al 30 giugno 2013 per l'avvio delle procedure di aggiudicazione dei lavori; tuttavia l'intervento dovrà chiudersi, con presentazione della rendicontazione finale delle spese, entro il 2014.

contributo regionale erogato: € 0

avanzamento della spesa: 0%

**Titolo:**

"Sistema della sentieristica della Lessinia: valorizzazione turistica area Valpolicella e Corno d'Aquilio"

IPA: Montagna Veronese

Soggetto attuatore: comunità Montana della Lessinia

Localizzazione: Dolcè, Erbezzo, Fumane, Marano di Valpolicella, Negrar, Sant'Ambrogio di Valpolicella, Sant'Anna d'Alfaedo

Costo complessivo iniziale: 1.793.989

Fonte regionale: 1.236.950

Fonte comunale: 557.039

Classificazione: nuovo intervento

Stato attuazione: esecuzione lavori

Struttura regionale responsabile: UP Foreste e Parchi

CUP: B39G09000070002

DESCRIZIONE:

Le opere prevedono: ripristino dei percorsi pedonali esistenti, posa di bacheche illustrative, manutenzione strade bianche, segnaletica per automobilisti, ciclisti e podisti, punti di sosta panoramici, infrastrutture per sosta e info-point, noli biciclette e accoglienza visitatori, restauro di un capitello e di una fontana.

NOTE:

I lavori sono stati divisi in 4 lotti (A-B-C-D). I lavori relativi al lotto A sono conclusi; i lavori dei Lotti B-C-D sono in corso di esecuzione. Autorizzato il riutilizzo di economie di € 154.898,38. La conclusione dell'intervento è prevista entro il 2013.

contributo regionale erogato: € 1.018.513

avanzamento della spesa: 69%



Titolo:

"Valorizzazione dell'area Largo Europa e attracco fluviale ex traghetto"

IPA: Sistema Polesine

Soggetto attuatore: comune di Porto Tolle

Localizzazione: Porto Tolle

Costo complessivo iniziale: 1.500.000

Fonte regionale: 1.122.900

Fonte comunale: 377.100

Classificazione: nuovo intervento

Stato attuazione: esecuzione lavori

Struttura regionale responsabile: Mobilità

CUP: I88C09000010006

DESCRIZIONE:

L'intervento riguarda la sistemazione della darsena esistente lungo il fiume Po, lo scavo del bacino, la protezione delle sponde per la realizzazione di attracchi per 14 posti barca; inoltre la realizzazione di un percorso pedonale di collegamento tra l'attracco e il fabbricato esistente, da adibire a museo.

NOTE:

Aggiudicazione definitiva in giugno 2012, stipulato contratto il 20/7/2012. Lavori iniziati il 03/10/2012, prevista ultimazione entro il 31/3/2014, rendicontazione finale entro il 22/12/2014.

contributo regionale erogato: € 0

avanzamento della spesa: 3,5%

**Titolo:**

"Valorizzazione di Santa Maria in Punta e delle sue goleni nel Comune di Ariano Polesine"

IPA: Sistema Polesine

Soggetto attuatore: comune di Ariano nel Polesine

Localizzazione: Ariano nel Polesine

Costo complessivo iniziale: 600.000

Fonte regionale: 504.000

Fonte comunale: 96.000

Classificazione: nuovo intervento

Stato attuazione: in rendicontazione finale

Struttura regionale responsabile: Lavori Pubblici

CUP: J72D08000030006

DESCRIZIONE:

L'intervento prevede la creazione di un percorso turistico di km 4 per la valorizzazione ambientale ed architettonica del luogo, tra preesistenze di edifici e un meraviglioso panorama naturalistico. Restauro di un monumento, di una scala, creazione di area di sosta, di un parcheggio e realizzazione di un percorso naturalistico.

NOTE:

Aggiudicazione avvenuta in gennaio 2012. Lavori iniziati ad aprile 2012 e ultimati il 29/10/2012. Il collaudo si è concluso il 26/11/2012. Il costo complessivo è aumentato da 600.000 a 618.000 (maggiorazione a carico del Comune). Attualmente in attesa di rendicontazione finale della spesa.

contributo regionale erogato: € 0

avanzamento della spesa: 99%



Titolo:

"Ristrutturazione e sistemazione dell'area ex filanda "Ancillotto"

IPA: Terre Alte della Marca Trevigiana

Soggetto attuatore: Azienda Speciale S. Lucia Fiere

Localizzazione: Santa Lucia di Piave

Costo complessivo iniziale: 2.140.000

Fonte regionale: 1.477.500

Fonte comunale: 662.500

Classificazione: completamento

Stato attuazione: in corso di aggiudicazione

Struttura regionale responsabile: Lavori Pubblici

Titolo:

"Sistemazione Villa Borromeo per museo agricolo - 2° stralcio"

IPA: Medio Brenta

Soggetto attuatore: comune di Fontaniva

Localizzazione: Fontaniva

Costo complessivo iniziale: 1.960.000

Fonte regionale: 1.477.500

Fonte comunale: 482.500

Classificazione: completamento

Stato attuazione: in esecuzione (appalto integrato)

Struttura regionale responsabile: Beni Culturali

CUP: C59G09000030006

DESCRIZIONE:

Il progetto prevede la ristrutturazione dell'area storica ad ovest e la creazione di una zona di collegamento tra i 2 blocchi per ottimizzare la funzione espositiva e fieristica. Inoltre si prevede la creazione di una piazza aperta al tessuto urbano come ritrovo e riferimento per l'uso quotidiano del complesso.

NOTE:

Con DGR n. 653 del 17/5/2011 disposta la riassegnazione del contributo regionale all'Azienda Speciale Santa Lucia Fiere, nuovo soggetto attuatore, in luogo del Comune di S. Lucia di Piave. Il nuovo disciplinare tra Direzione regionale LLPP e Azienda Speciale è stato sottoscritto a febbraio 2012.

Con DGR n. 754 del 02/5/2012 accolta richiesta di ridefinizione del cronoprogramma e concessione di proroga al 15/9/2012 per l'avvio della procedura di aggiudicazione dei lavori. La progettazione esecutiva si è conclusa il 23/7/2012. Attualmente in corso di aggiudicazione dei lavori, si prevede la stipula del contratto entro febbraio 2013.

contributo regionale erogato: € 0

avanzamento della spesa: 0%

**DESCRIZIONE:**

L'intervento consiste in uno stralcio comprendente il consolidamento della loggia ottocentesca, la realizzazione di nuovi impianti (elettrico, idrotermosanitario), i restauri interni ed esterni: marmorini, stucchi, infissi, pavimenti, giardino e posti auto. Destinazione del museo ad allestimenti permanenti e temporanei con dotazione di struttura ricettiva.

NOTE:

Il ritardato inizio dell'intervento è motivato dal fatto che la cantierabilità è legata all'effettivo completamento del 1° stralcio. Aggiudicazione conclusa il 29/6/2012 con un appalto integrato che prevede la progettazione esecutiva e l'esecuzione dell'opera a carico della ditta aggiudicataria.

La ditta aggiudicataria sta attualmente completando il progetto esecutivo; ci sono stati alcuni slittamenti sui tempi previsti, dovuti essenzialmente alla complessità dell'intervento da realizzare (creazione del Museo Storico della civiltà contadina). Per questi motivi è in ritardo l'avvio del cantiere (esecuzione lavori prevista dal 15/3/2013 al 15/7/2014).

contributo regionale erogato: € 0

avanzamento della spesa: 0,5%



Titolo:

"Restauro di Villa Lattes per la nuova sede del museo della Collezione Lattes: automi, carrillons, dipinti"

IPA: Montello Piave Sile

Soggetto attuatore: comune di Istrana

Localizzazione: Istrana

Costo complessivo iniziale: 1.750.000

Fonte regionale: 1.465.200

Fonte comunale: 284.800

Classificazione: nuovo intervento

Stato attuazione: esecuzione lavori

Struttura regionale responsabile: Beni Culturali

CUP: D74B1000010006

DESCRIZIONE:

Il progetto prevede la realizzazione di una nuova sede museale per ospitare collezione di automi, giocattoli meccanici, carrillons (lascito della famiglia Lattes), assieme a opere, dipinti, sculture, reperti lapidei, mobili, tappeti, arazzi, orologi e porcellane.

NOTE:

Aggiudicazione definitiva dei lavori con determina comunale del 20/6/2012. Lavori avviati il 01/7/2012, si sta eseguendo una variante in corso d'opera; prevista ultimazione entro il mese di luglio 2014.

contributo regionale erogato: € 118.113,01

avanzamento della spesa: 10%

**Titolo:**

"Intervento di restauro e ristrutturazione del teatro "Zago"

IPA: Sistema Polesine

Soggetto attuatore: comune di Loreo

Localizzazione: Loreo

Costo complessivo iniziale: 1.300.000

Fonte regionale: 1.083.500

Fonte comunale: 216.500

Classificazione: nuovo intervento

Stato attuazione: progettazione esecutiva approvata

Struttura regionale responsabile: Lavori Pubblici

CUP: DD40808 (provvisorio)

DESCRIZIONE:


Previsto un intervento di restauro con la realizzazione di una sala polivalente (conferenze, convegni, riunioni), con mostra permanente dedicata al "Taglio di Loreo - Porto Viro" (1604), attività ricettive e culturali di Loreo e del territorio delizioso.

NOTE:

L'intervento ha accumulato un forte ritardo in fase progettuale. Con DGR n. 187 del 07/02/2012 concessa proroga per avvio della procedura di aggiudicazione al 30/6/2012. A seguito di richiesta del Comune di una ulteriore proroga (con scadenza 30/4/2013), causa la necessità di una pronuncia sull'interesse culturale dell'immobile da parte dei competenti organi ministeriali e poi della Soprintendenza, con DGR n. 1695 del 07/8/2012 accordata una nuova proroga al 30/4/2013 per avvio procedura aggiudicazione lavori, fermo restando tuttavia il termine di rendicontazione finale delle spese (da presentare entro il 2014). Prevista ultimazione dei lavori entro il 22/7/2014.

contributo regionale erogato: € 0

avanzamento della spesa: 25%



Titolo:

"Lavori di restauro conservativo, consolidamento statico, integrazione impianti tecnologici e restauro affreschi di Villa Pisani"

IPA: Bassa Padovana

Soggetto attuatore: comune di Monselice

Localizzazione: Monselice

Costo complessivo iniziale: 1.301.700

Fonte regionale: 833.400

Fonte comunale: 468.300

Classificazione: nuovo intervento

Stato attuazione: esecuzione lavori

Struttura regionale responsabile: Beni Culturali

CUP: B44B09000020004

DESCRIZIONE:

L'intervento è mirato al recupero architettonico e artistico dell'edificio e al restauro di bellissimi affreschi parietali al fine della destinazione a museo permanente per mostre itineranti, nonché sede di rappresentanza per il Comune di Monselice nella quale svolgere convegni, conferenze, incontri culturali.

NOTE:

La Direzione Beni Culturali ha concesso una proroga per l'aggiudicazione dei lavori entro il 30/6/2012. Aggiudicazione provvisoria con Determina comunale del 27/6/2012. Consegna provvisoria dei lavori per preparazione allestimento del cantiere e prove per affreschi avvenuta in data 18/9/2012; consegna definitiva il 15/10/2012 (contratto d'appalto sottoscritto il 04/10/2012). Prevista ultimazione lavori entro aprile 2014.

contributo regionale erogato: € 0.....

avanzamento della spesa: 10%.....

Titolo:

"Progetto di sistemazione e arredo Corso del Popolo - La Piazza di Chioggia"

IPA: Chioggia, Cavarzere, Cona

Soggetto attuatore: comune di Chioggia

Localizzazione: Chioggia

Costo complessivo iniziale: 2.139.500

Fonte regionale: 1.428.250

Fonte comunale: 711.250

Classificazione: nuovo intervento

Stato attuazione: aggiudicazione conclusa

Struttura regionale responsabile: Lavori Pubblici

CUP: I94H09000020006

DESCRIZIONE:


L'intervento consiste nel recupero del senso di unità spaziale del Corso del Popolo, dapprima limitando e poi eliminando il traffico motorizzato. Il progetto comprende interventi sulla superficie del selciato (5 - 7% del tracciato), sull'impianto di illuminazione del portico (ora variegato e di scarso impatto visivo), sul plateatico e l'arredo urbano con un sistema modulare ed aggregativo.

NOTE:

A seguito di prescrizioni della Soprintendenza ai Beni Architettonici e Paesaggistici si è dovuto provvedere ad una revisione del progetto esecutivo. Con DGR n. 187 del 07/02/2012 concessa proroga per avvio della procedura di aggiudicazione dei lavori al 30/6/2012. Con Determina comunale del 25/6/2012 approvato nuovo progetto esecutivo e avviata procedura di aggiudicazione. Concluso procedimento con Determina comunale di aggiudicazione definitiva del 15/11/2012. Accolta anche una richiesta del Comune di modifica del cronoprogramma con riferimento alle date di inizio e fine lavori, rispettivamente fissate nel 31/3/2013 e 01/3/2014.

contributo regionale erogato: € 0

avanzamento della spesa: 6%



Titolo:

"Completamento della struttura copertura polivalente al fine della pratica del pattinaggio su ghiaccio"

IPA: Alto Vicentino

Soggetto attuatore: comune di Tonzza del Cimone

Localizzazione: Tonzza del Cimone

Costo complessivo iniziale: 720.000

Fonte regionale: 638.300

Fonte comunale: 81.700

Stato attuazione: esecuzione lavori

Classificazione: completamento

Struttura regionale responsabile: Lavori Pubblici

CUP: C25G08000510006

DESCRIZIONE:

Il progetto prevede il completamento della copertura di circa mq 740, che consentirà di ottenere complessivamente mq 2.140, idonei alla realizzazione di una pista di ghiaccio di tipo mobile con caratteristiche turistiche e sportive (velocità, pista da ballo e curling).

NOTE:

Ritardo nella fase iniziale in quanto emersa la necessità di apportare alcune modifiche alla progettazione esecutiva. Lavori aggiudicati a settembre 2012. Avviata la fase di esecuzione in data 16/10/2012, prevista ultimazione entro marzo 2013.

contributo regionale erogato: € 0

avanzamento della spesa: 5%



Azione Pilota

"Riqualificazione degli elementi urbani del centro storico di Molina"

IPA: Montagna Veronese

Soggetto attuatore: comune di Fumane

Localizzazione: Fumane

Fonte regionale: 575.000

Stato attuazione: esecuzione lavori

Struttura regionale responsabile: Turismo

Nel 2009 al Comune di **Fumane** è stato affidato un Fondo di dotazione di € 500.000 per finanziare *iniziative private per l'avvio/ammodernamento di attività di affittacamere e bed & breakfast* - **Azione A**.

Inoltre è stata assegnata un'ulteriore somma di € 75.000 per realizzare interventi infrastrutturali connessi o funzionali all'azione sulla ricettività - **Azione B**.

Azione A: cinque beneficiari, sui sette ammessi, hanno dato inizio ai lavori, mentre i rimanenti due hanno comunicato la rinuncia. Il Comune ha erogato l'acconto sui lavori finora eseguiti per € 294.667,11.

La Direzione regionale Turismo ha concesso una proroga al 30/6/2013 per la rendicontazione finale delle spese.

Azione B: avviato l'intervento pubblico, il Comune allo stato attuale ha liquidato l'importo di € 19.553,52.

Al Comune è stata liquidata una prima rata del contributo regionale, per un importo di € 100.000, come da Disciplinare sottoscritto da Regione e Comune ai sensi della DGR n. 760/2010.

Azione Pilota

"La ricchezza del fiume, il calore dell'accoglienza"

IPA: Sistema Polesine

Soggetto attuatore: comune di Taglio di Po

Localizzazione: Taglio di Po

Fonte regionale: 575.000

Stato attuazione: esecuzione lavori

Struttura regionale responsabile: Turismo

Nel 2009 al Comune di **Taglio di Po** è stato affidato un Fondo di dotazione di € 500.000 per finanziare *iniziative private per l'avvio/ammodernamento di attività di affittacamere e bed & breakfast* - **Azione A**.

Inoltre è stata assegnata un'ulteriore somma di € 75.000 per realizzare interventi infrastrutturali connessi o funzionali all'azione sulla ricettività - **Azione B**.

Azione A: tre beneficiari, sui cinque ammessi, hanno dato avvio ai lavori, mentre uno dei rimanenti ha comunicato la rinuncia. Il Comune ha erogato l'acconto sui lavori finora eseguiti per € 195.703,34.

La Direzione regionale Turismo ha concesso una proroga al 30/6/2013 per la rendicontazione finale delle spese.

Azione B: non è ancora stato dato avvio all'intervento pubblico.

Al Comune è stata liquidata una prima rata del contributo regionale, per un importo di € 100.000, come da Disciplinare sottoscritto da Regione e Comune ai sensi della DGR n. 760/2010.

Azione Pilota

"Soggiornare nelle antiche valli dei conti e dei signori"

IPA: Alto Vicentino

Soggetto attuatore: comune di Valli del Pasubio

Localizzazione: Valli del Pasubio

Fonte regionale: 575.000

Stato attuazione: esecuzione lavori

Struttura regionale responsabile: Turismo

Nel 2009 al Comune di **Valli del Pasubio** è stato affidato un Fondo di dotazione di € 500.000 per finanziare *iniziative private per l'avvio/ammodernamento di attività di affittacamere e bed & breakfast* - **Azione A**.

Inoltre è stata assegnata un'ulteriore somma di € 75.000 per realizzare interventi infrastrutturali connessi o funzionali all'azione sulla ricettività — **Azione B**.

Azione A: otto beneficiari, sui dieci ammessi, hanno iniziato i lavori. Il Comune ha erogato l'acconto sui lavori finora eseguiti per € 178.935,97.

La Direzione regionale Turismo ha concesso una proroga al 30/6/2013 per la rendicontazione finale delle spese.

Azione B: avviato l'intervento pubblico, con una spesa sostenuta attualmente pari ad € 138.983,43.

Al Comune è stata liquidata una prima rata del contributo regionale, per un importo di € 100.000, come da Disciplinare sottoscritto da Regione e Comune ai sensi della DGR n. 760/2010.

Azione Pilota

"Feltre. Camere con vista"

IPA: Prealpi Bellunesi

Soggetto attuatore: comune di Feltre

Localizzazione: Feltre

Fonte regionale: 575.000

Stato attuazione: esecuzione lavori

Struttura regionale responsabile: Turismo

Nel 2009 al Comune di **Feltre** è stato affidato un Fondo di dotazione di € 500.000 per finanziare *iniziative private per l'avvio/ammodernamento di attività di affittacamere e bed & breakfast* - **Azione A**.

Inoltre è stata assegnata un'ulteriore somma di € 75.000 per realizzare interventi infrastrutturali connessi o funzionali all'azione sulla ricettività - **Azione B**.

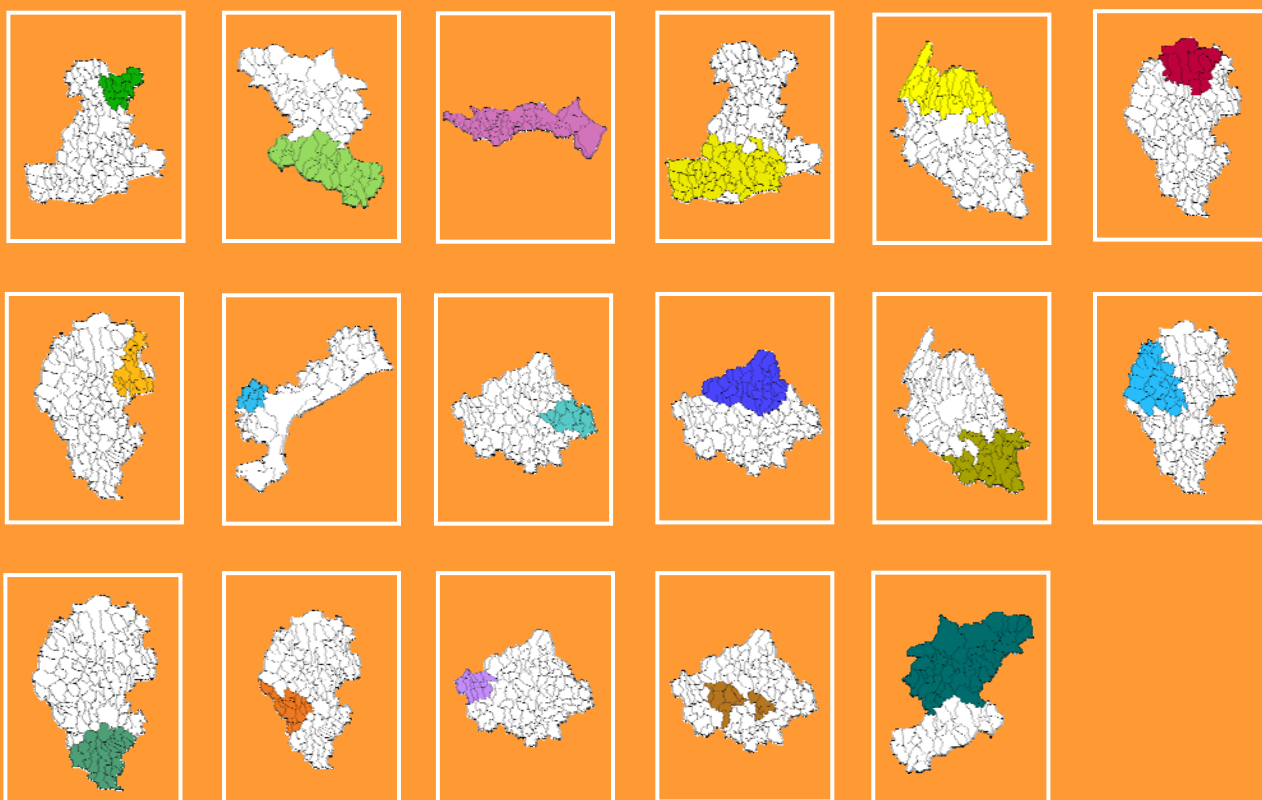
Azione A: dieci beneficiari, sui ventuno ammessi, hanno dato avvio ai lavori. Il Comune ha erogato l'acconto sui lavori finora eseguiti per € 133.936,74.

La Direzione regionale Turismo ha concesso una proroga al 30/6/2013 per la rendicontazione finale delle spese.

Azione B: l'intervento pubblico è in via di conclusione. Nel corso del 2012 non è stato possibile disporre i pagamenti, che verranno eseguiti in tempo utile per la rendicontazione finale.

Al Comune è stata liquidata una prima rata del contributo regionale, per un importo di € 100.000, come da Disciplinare sottoscritto da Regione e Comune ai sensi della DGR n. 760/2010.

annualità 2010



*Camposampierese
Prealpi Bellunesi
Sistema Polesine
Bassa Padovana
Montagna Veronese
Altopiano dei Sette Comuni
Pedemontana del Brenta
Miranese
Opitergino Mottense*

*Terre Alte della Marca Trevigiana
Basso Veronese e Colognese
Alto Vicentino
Area Berica
Ovest Vicentino
Pedemontana del Grappa e dell'Asolano
Montello Piave Sile
Dolomiti Venete*

Anno 2010 - DGR n. 1779 e DGR n. 3535

DGR n. 1779 del 06/7/2010 “Programmazione decentrata - cofinanziamento di interventi infrastrutturali (LR 13/1999 e art. 25 LR 35/2001). Anno 2010”.

Contributi regionali per la realizzazione di opere e infrastrutture pubbliche individuate con il metodo della programmazione decentrata e dichiarate strategiche dai soggetti responsabili del coordinamento di attività di programmazione dello sviluppo locale.

La delibera, nel dettare le modalità di presentazione delle domande e i criteri di selezione degli interventi, ha individuato quale tipologia di intervento finanziabile la realizzazione di opere e infrastrutture finalizzate alla valorizzazione turistico/sportivo/ricreativa del territorio, con l'obiettivo di favorire la fruizione di ambienti e contesti di pregio naturalistico e storico-culturale.

Le risorse messe a disposizione ammontano ad € 11.474.715,76.

Gli interventi possono ricadere in tutto il territorio regionale, senza delimitazioni dovute a precedenti zonizzazioni; devono presentare un livello di progettazione almeno preliminare.

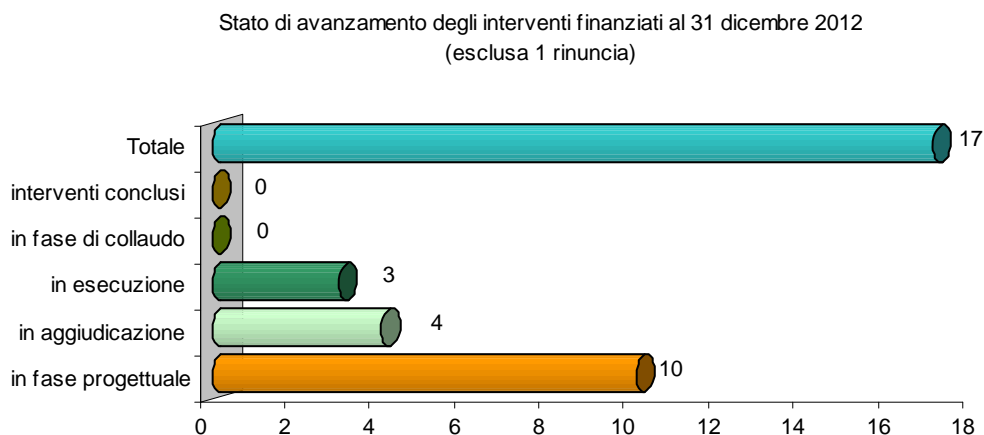
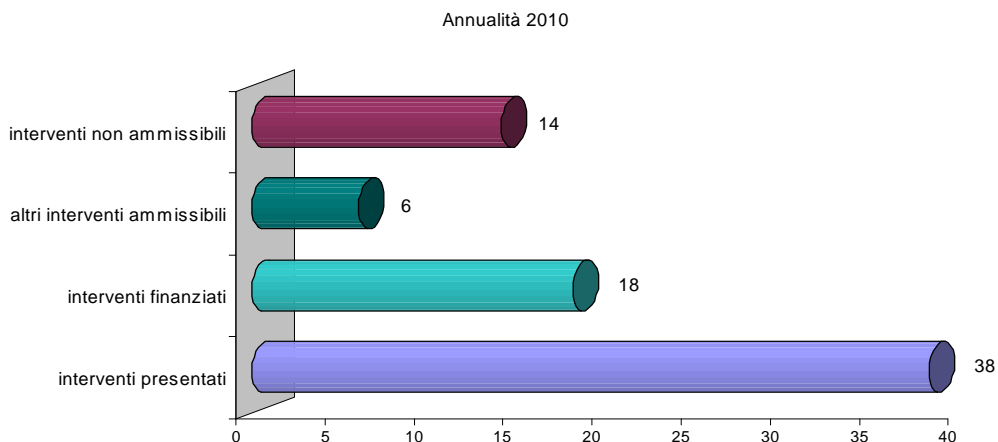
Istruite 19 domande di finanziamento, comprendenti complessivamente 38 progetti.

DGR n. 3535 del 30/12/2010 “Programmazione decentrata - cofinanziamento di interventi infrastrutturali. Individuazione dei progetti finanziabili ex DGR n. 1779/2010”.

Individuati 18 interventi finanziabili, con assegnazione di risorse per complessivi € 11.292.450,00.

Altri 6 interventi ritenuti ammissibili, ma non finanziati; dichiarati non ammissibili i rimanenti 14.

All'avvio effettivo dei singoli interventi è previsto che provvedano le direzioni regionali di settore individuate dal Segretario Regionale per il Lavoro, l'Istruzione e la Programmazione, previa sottoscrizione di un disciplinare con il soggetto attuatore, nel quale vengono definite le modalità attuative e le tempistiche di realizzazione dell'opera.



area	beneficiario	opera finanziata	costo totale	contributo regione	avanzamento lavori 31-12-2012
Camposampierese	Federazione dei Comuni del Camposampierese	La via delle risorgive tra ambiente e cultura	1.425.000	750.000	In aggiudicazione
Prealpi Bellunesi	C. Montana dell'Alpago	Percorso per la fruizione sportivo/ricreativa degli ambienti naturali tra Ponte nelle Alpi e il Lago di Santa Croce	880.000	748.000	In fase progettuale
Sistema Polesine	Comune di Casteljuglielmo	Completamento di itinerari e percorsi attrezzati a valenza turistico ricettiva sovracomunale finalizzati alla fruizione ed alla valorizzazione degli ambienti di pregio naturalistico ambientale e storico-culturale, lungo l'asta fluviale Tartaro-Canalbionco	1.361.000	750.000	In fase progettuale
Bassa Padovana	Comune di Pernumia	Percorso itinerante storico ambientale dai Colli Euganei al fiume Adige - Vie di terra e di acqua	1.500.000	750.000	In fase progettuale
Montagna veronese	C. Montana del Baldo	B.A.L.D.O. in rete Biodiversità - Alpeggi - Lago - Didattica e sport - Ospitalità	882.353	750.000	In esecuzione
Altopiano dei Sette Comuni	Comune di Valstagna	Itinerari geologici tra l'Altopiano e il fiume - Valorizzazione turistica, ambientale e paesaggistica dei geositi nel territorio tra l'Altopiano dei Sette Comuni e la Valbrenta	960.300	750.000	In fase progettuale
Pedemontana del Brenta	Comune di Bassano del Grappa	AQuAS 1 - Azioni per la Qualità, l'Attrattività e lo Sviluppo Sostenibile dell'area Pedemontana del Brenta. Percorso naturalistico dal Brenta alle colline tra Bassano e Marostica	950.000	689.000	In fase progettuale
Miranese	Comune di Scorzè	Itinerario lungo l'argine del fiume Dese	525.000	446.250	In aggiudicazione
Opitergino Mottense	Comune di Gorgo al Monticano	"Gira Monticano" - Itinerario naturalistico del fiume Monticano	882.000	749.000	In esecuzione
Sistema Polesine	Comune di Arquà Polesine	Completamento di itinerari e percorsi attrezzati a valenza turistico ricettiva sovracomunale finalizzati alla fruizione ed alla valorizzazione degli ambienti di pregio naturalistico ambientale e storico-culturale, lungo l'ex alveo della Fossa Filistina collegando il Castello di Rovigo con il Castello di Arquà Polesine	2.248.800	750.000	RINUNCIA AL CONTRIBUTO
Terre Alte della Marca Trevigiana	C. Montana delle Prealpi Trevigiane	Progetto per la valorizzazione turistico, sportiva e ricreativa dell'ambito territoriale dell'IPA Terre Alte della Marca Trevigiana: ambito dei "Colli del Prosecco dal Monte Cesen al Piave"	999.000	750.000	In fase progettuale
Basso Veronese e Colognese	Comune di Legnago	Il sole, il papavero e l'acqua. Realizzazione attrezzature e percorsi per la fruizione del SIC fiume Adige tra Verona Est e Badia Polesine, nei Comuni di Angiari, Legnago, Terrazzo e Villabartolomea	335.000	250.000	In fase progettuale
Alto Vicentino	Comune di Valli del Pasubio	Riorganizzazione e riqualificazione del percorso storico-ambientale di avvicinamento e collegamento delle Piccole Dolomiti tra Recoaro Terme, Valli del Pasubio e Posina. Valorizzazione del patrimonio storico, paesaggistico, culturale, turistico ed escursionistico delle aree montane di Recoaro Terme, Valli del Pasubio e Posina	1.000.000	750.000	In fase progettuale
Area Berica	Comune di Alonte	Progetto per la realizzazione di un percorso intercomunale naturalistico, ambientale e storico-culturale - 1° stralcio	1.122.000	750.000	In fase progettuale
Ovest Vicentino	C. Montana Agno-Chiampo	Anello ecoturistico "Agno-Chiampo" nei Comuni di Chiampo, Nogarole Vicentino, Altissimo, San Pietro Mussolino, Crespadoro, Cornedo Vicentino, Brogliano e Trissino	450.000	382.500	In esecuzione
Pedemontana del Grappa e dell'Asolano	Comune di Paderno del Grappa	Riqualificazione ambientale Val Secca con percorso vita	310.000	263.500	In aggiudicazione
Montello Piave Sile	Comune di Giavera del Montello	Parco attrezzato Santi Angeli	310.000	263.500	In aggiudicazione
Dolomiti Venete	Comune di Canale d'Agordo	Percorso religioso e turistico-naturalistico nelle Dolomiti Venete lungo la "Via dei Papi"	883.000	750.000	In fase progettuale
totale			17.023.453	11.292.450	

Titolo:

"Completamento di itinerari e percorsi attrezzati a valenza turistico-ricettiva sovracomunale finalizzati alla fruizione ed alla valorizzazione degli ambienti di pregio naturalistico ambientale e storico-culturale lungo l'ex alveo della Fossa Filistina collegando il Castello di Rovigo con il Castello di Arquà Polesine"

IPA: Sistema Polesine

Soggetto attuatore: comune di Arquà Polesine

Localizzazione: Arquà Polesine, Rovigo

Costo complessivo iniziale: 2.248.800

Fonte regionale: 750.000

Fonte comunale: 1.498.800

Classificazione: completamento

Stato attuazione: annullato per rinuncia del beneficiario

Struttura regionale responsabile: Infrastrutture

CUP: B86G11000310006

DESCRIZIONE:

Con il progetto si intende integrare il circuito di percorsi e itinerari turistici presenti nel territorio comunale di Rovigo allargandolo al limitrofo Comune di Arquà Polesine, attraverso il collegamento dei due castelli medioevali. E' prevista la realizzazione di aree di sosta in prossimità dei borghi attraversati dal percorso da cui si potrà accedere alle architetture storiche (castelli, chiese, monastero, piazze, ecc). Si prospetta di creare 5 chioschi di ristoro lungo il tratto (con incremento dell'artigianato locale e dei prodotti tipici polesani), punto informativo, attività di servizio pubblicità, agriturismo.

Il Comune in data 12/12/2012 ha comunicato la rinuncia alla realizzazione dell'opera e al contributo regionale. Con DGR n. 89 del 29/01/2013 la Regione ha preso atto della rinuncia.

NOTE:

contributo regionale erogato: € 0.....

avanzamento della spesa: 0.....

RENUNCIA

**Titolo:**

"Percorso itinerante storico - ambientale dai Colli Euganei al fiume Adige - Vie di terra e di acqua"

IPA: Bassa Padovana

Soggetto attuatore: comune di Pernumia

Localizzazione: Pernumia

Costo complessivo iniziale: 1.500.000

Fonte regionale: 750.000

Fonte comunale: 750.000

Classificazione: nuovo intervento

Stato attuazione: progettazione esecutiva

Struttura regionale responsabile: Turismo

CUP: I11112000040002

DESCRIZIONE:

Realizzazione di un percorso itinerante storico-ambientale che interessa il territorio dei comuni di Pernumia, San Pietro Viminario, Tribano, Bagnoli di Sopra, Pozzonovo e Anguillara Veneta (lunghezza complessiva km 42). Sono previsti due stralci. Verranno realizzate: segnaletica generale dell'itinerario e relativa ai singoli siti valorizzati; opere di sistemazione argini; sistemazione di sentieri esistenti, punti di sosta attrezzati con panchine e tavoli, passerelle in legno; totem pubblicitari di informazione.

NOTE:

Il disciplinare sulle modalità di attuazione dell'opera non risulta ancora sottoscritto. Su richiesta del Comune, concessa proroga al 30/9/2013 per l'avvio della procedura di aggiudicazione. L'esecuzione dei lavori è prevista dal 30/10/2013 al 01/7/2015.

contributo regionale erogato: € 0

avanzamento della spesa: 0



Titolo:

"La via delle risorgive tra ambiente e cultura"

IPA: Camposampierese

Soggetto attuatore: Federazione dei Comuni del Camposampierese

Localizzazione: Piombino Dese, Trebaseleghe, Villa del Conte

Costo complessivo iniziale: 1.425.000

Fonte regionale: 750.000

Fonte comunale: 675.000

Classificazione: nuovo intervento

Stato attuazione: in aggiudicazione

Struttura regionale responsabile: Lavori Pubblici

CUP: D63E11000110006

DESCRIZIONE:

Il progetto prevede la realizzazione di un sistema di percorsi e itinerari lungo il fiume Draganziolo e lungo il fiume Tergola il cui asse portante è l'itinerario lungo l'ex ferrovia militare Treviso-Ostiglia. L'itinerario crea delle porte di accesso alle aree di risorgiva del fiume Sile, del fiume Muson Vecchio e della palude di Onara, dalla quale prende origine il fiume Tergola, dando luogo ad un sistema di connessione fra le due aree umide a maggiore valenza naturalistica della fascia delle risorgive nella zona dell'alta padovana. L'intervento si compone di 3 parti: 1) Villa del Conte (spazi e percorsi attrezzati e relativo arredo, cartellonistica e piazzole di sosta presso palude Onara); 2) Piombino Dese (percorso pedonale di m 300 in centro storico, opere a verde e opere idrauliche su peschiere, valorizzazione manufatto storico Villa Cornaro); 3) Trebaseleghe (cartellonistica su percorso pedonale di km 9, piazzole di soste-scambio attrezzate, attracchi nel percorso fluviale lungo fiume Draganziolo).

NOTE:

Intervento inizialmente attribuito al Comune di Trebaseleghe. Accolta richiesta di sostituzione del soggetto attuatore e, con DGR n. 653 del 17/05/2011, disposta la riassegnazione del contributo regionale alla Federazione dei Comuni del Camposampierese, nuovo soggetto attuatore e beneficiario del contributo. Avviata la procedura di aggiudicazione lavori dal soggetto attuatore con Determina del 13/11/2012 (aggiudicazione definitiva prevista entro il 30/6/2013).

contributo regionale erogato: € 0

avanzamento della spesa: 8%

**Titolo:**

"Completamento di itinerari e percorsi attrezzati a valenza turistico-ricreativa sovracomunale finalizzati alla fruizione ed alla valorizzazione degli ambienti di pregio naturalistico ambientale e storico-culturale lungo l'asta fluviale Tartaro-Canalbiano"

IPA: Sistema Polesine

Soggetto attuatore: comune di Castelguglielmo

Localizzazione: Bagnolo di Po, Canda, Castelguglielmo, Pincara

Costo complessivo iniziale: 1.361.000

Fonte regionale: 750.000

Fonte comunale: 611.000

Classificazione: nuovo intervento

Stato attuazione: progettazione definitiva

Struttura regionale responsabile: Lavori Pubblici

CUP: I71B11000300002

DESCRIZIONE:


Il progetto va ad integrare e completare tratti di percorsi ed itinerari turistici a forte valenza ambientale e storico-culturale già realizzati, lungo l'asta fluviale Fissero Tartaro Canalbiano. Verranno realizzate aree di sosta attrezzate in ambiti suggestivi lungo il canale e dal percorso si potrà accedere ad architetture storiche di ville venete (Villa Nani Mocenigo) e testimonianze di corti rurali. Si prospetta di creare 4 chioschi di ristoro lungo il tratto a favore dell'incremento dell'artigianato locale e dei prodotti tipici polesani.

NOTE:

Sottoscritto il 12/01/2012 il disciplinare per l'attuazione dell'intervento, tra Comune e Direzione regionale Lavori Pubblici. Su richiesta del Comune, concessa proroga al 30/9/2013 per l'avvio della procedura di aggiudicazione.

contributo regionale erogato: € 0

avanzamento della spesa: 0



Titolo:

"Progetto per la realizzazione di un percorso intercomunale naturalistico, ambientale e storico-culturale, 1° stralcio"

IPA: Area Berica

Soggetto attuatore: comune di Alonte

Localizzazione: Alonte

Costo complessivo iniziale: 1.122.000

Fonte regionale: 750.000

Fonte comunale: 372.000

Classificazione: nuovo intervento

Stato attuazione: progettazione esecutiva conclusa

Struttura regionale responsabile: Lavori Pubblici

CUP: H73E1000030006

DESCRIZIONE:

Si prevede il recupero di antichi percorsi ai fini di una loro valorizzazione in ambito naturalistico-ambientale. Primo stralcio funzionale di un progetto più generale di realizzazione di un percorso ciclopedonale, che collega le due direttrici ciclabili nord-sud che corrono ad est e ad ovest dei Colli Berici.

NOTE:

La progettazione definitiva/esecutiva si è conclusa il 31/07/2012. Su richiesta del Comune, concessa proroga al 30/9/2013 per l'avvio della procedura di aggiudicazione. Previsto inizio lavori il 15/10/2013, ultimazione il 30/12/2014.

contributo regionale erogato: € 0

avanzamento della spesa: 3%

**Titolo:**

"Riorganizzazione e riqualificazione del percorso storico-ambientale di avvicinamento e collegamento delle Piccole Dolomiti tra Recoaro Terme, Valli del Pasubio e Posina. Valorizzazione del patrimonio storico, paesaggistico, culturale, turistico ed escursionistico delle aree montane di Recoaro terme, Valli del Pasubio e Posina"

IPA: Alto Vicentino

Soggetto attuatore: comune Valli di Pasubio

Localizzazione: Posina, Recoaro Terme, Valli del Pasubio

Costo complessivo iniziale: 1.000.000

Fonte regionale: 750.000

Fonte comunale: 250.000

Classificazione: nuovo intervento

Stato attuazione: progettazione definitiva approvata

Struttura regionale responsabile: UP Foreste e Parchi

CUP: B93E10000100006

DESCRIZIONE:

L'intervento prevede la riqualificazione dell'area attraverso la pulizia di sentieri e mulattiere esistenti, taglio di alberi, costruzione di muretti, pulizia di trincee e manufatti storici, 3 punti informativi a servizio del turista, aree di sosta per pedoni-auto-camper. Sostanzialmente si interviene su 40 km di percorsi e si realizzano 50 posti auto. L'opera sviluppa la vocazione del territorio offrendo aree e percorsi adatti all'attività turistico-ricreativa per un vasto pubblico durante tutto l'arco dell'anno. L'allestimento di alcuni punti provvisti di arredo urbano e tabelle informative garantisce la percezione di un insieme organico degli interventi.

NOTE :

L'intervento è in fase di progettazione; è stata presentata una variante progettuale ed è stata richiesta una proroga per tutte le fasi; non è ancora stato sottoscritto il disciplinare che regola le modalità attuative. Su richiesta del Comune, concessa proroga al 30/9/2013 per l'avvio della procedura di aggiudicazione. Prevista fine lavori entro il 30/7/2014.

contributo regionale erogato: € 0

avanzamento della spesa: 0,5%



Titolo:

"Progetto per la valorizzazione turistico - sportiva e ricreativa dell'ambito territoriale dell'IPA Terre Alte della Marca Trevigiana: ambito dei "Colli del Prosecco dal Monte Cesen al Piave"

IPA: Terre Alte della Marca Trevigiana

Soggetto attuatore: Comunità Montana Prealpi Trevigiane

Localizzazione: Cison di Valmarino, Farra di Soligo, Follina, Miane, Moriago della Battaglia, Pieve di Soligo, Segusino, Sernaglia della Battaglia, Valdobbiadene, Vidor

Costo complessivo iniziale: 999.000

Fonte regionale: 750.000

Fonte comunale: 249.000

Classificazione: nuovo intervento

Stato attuazione: progettazione esecutiva conclusa

Struttura regionale responsabile: Turismo

CUP: I72D10000390006

DESCRIZIONE:

Il progetto prevede interventi di piccola infrastrutturazione quali: parcheggio-belvedere, sistemazione percorso ciclo-pedonale panoramico "delle vedette", completamento del maglio Bottarel, sistemazione del santuario Madonna del Carmine, risistemazione del punto di accesso est Palù, belvedere nel parco villa Brandolini, realizzazione di passerelle nella valle della Riu e recupero di un fabbricato rustico, realizzazione di un parcheggio e di punti di sosta a Fontane, riqualificazione della Piazza Tempio a Pianezze, sistemazione area esterna panoramica dell'ossario a Castello.

NOTE:

Prodotta variante sul progetto definitivo che prevede, oltre a variazioni di natura tecnica sulle opere da realizzare, anche lo scorporo dall'appalto principale di alcuni lavori di carattere specialistico, per i quali la C.M. intende procedere con affidamento diretto. La progettazione esecutiva si è conclusa il 29/9/2012. Non risulta ancora sottoscritto il disciplinare per l'attuazione dell'intervento. È stata concessa una proroga per l'avvio dell'aggiudicazione lavori. Previsto inizio lavori entro maggio e fine entro novembre 2013.

contributo regionale erogato: € 0

avanzamento della spesa: 10%

**Titolo:**

"Percorso religioso e turistico-naturalistico nelle Dolomiti Venete lungo la "Via dei papi"

IPA: Dolomiti Venete

Soggetto attuatore: comune di Canale d'Agordo

Localizzazione: Agordo, Calalzo di Cadore, Canale d'Agordo, Castello Lavazzo, Cencenighe Agordino, Domegge di Cadore, La Valle Agordina, Longarone, Lorenzago di Cadore, Lozzo di Cadore, Ospitale di Cadore, Perarolo di Cadore, Pieve di Cadore, Rivamonte Agordino, Taibon Agordino Vallada Agordina, Valle di Cadore, Vigo di Cadore.

Costo complessivo iniziale: 883.000

Fonte regionale: 750.000

Fonte comunale: 133.000

Classificazione: nuovo intervento

Stato attuazione: progettazione definitiva

Struttura regionale responsabile: Turismo

CUP: G28J10000230002

DESCRIZIONE:

Il progetto consiste in interventi di adeguamento della cantieristica (suddivisi in varie tipologie) e di realizzazione sia di aree di accesso al percorso che di piazzole di sosta attrezzate. Collegamento di numerose singolarità religiose, naturalistiche, paesagistiche e turistiche, in genere localizzate lungo il percorso o a breve distanza. La lunghezza complessiva dell'itinerario è di 117 km, di cui 11 km sono interessati dall'intervento.

NOTE:

Non ancora sottoscritto il disciplinare che regola le modalità attuative. Attualmente è in corso la progettazione definitiva. Su richiesta del Comune, concessa proroga per l'avvio delle procedure di aggiudicazione lavori entro il 30/9/2013 (conclusione entro dicembre 2013). Esecuzione dei lavori prevista da aprile 2014 a luglio 2015.

contributo regionale erogato: € 0

avanzamento della spesa: 2%



Titolo:

"Itinerari geologici tra l'Altopiano e il fiume - Valorizzazione turistica, ambientale e paesaggistica dei geositi nel territorio tra l'Altopiano dei Sette Comuni e la Valbrenta"

IPA: Altopiano dei Sette Comuni

Soggetto attuatore: comune di Valstagna

Localizzazione: Valstagna

Costo complessivo iniziale: 960.300

Fonte regionale: 750.000

Fonte comunale: 210.300

Classificazione: nuovo intervento

Stato attuazione: progettazione esecutiva conclusa

Struttura regionale responsabile: Turismo

CUP: C18J10000030006

DESCRIZIONE:

Il progetto riguarda la valorizzazione degli itinerari esistenti sul territorio comunale di Valstagna mediante interventi puntuali di riqualificazione turistico-ambientale di alcuni nodi chiave, al fine di favorire lo sviluppo integrato del sistema di offerta turistica locale. Sono previsti interventi su 4 geositi: 1) grotte di Oliero, sistemazione parcheggio e ristrutturazione punto ristoro e informazioni all'ingresso del parco; 2) Valstagna, riqualificazione edificio storico e valorizzazione Calieron; 3) sorgente Subiolo, valorizzazione area di accesso, riqualificazione turistico-ambientale di Ponte Subiolo; 4) Cala' del Sasso, sistemazione turistico-ambientale delle aree, infrastrutturazione leggera per favorire intermodalità turistica e residenziale.

NOTE:

Non è ancora stato sottoscritto il disciplinare che regola le modalità attuative. La Direzione Turismo ha acconsentito alla suddivisione dell'esecuzione dei lavori in base alle tipologie degli stessi (opere di natura edile e non edile). Concessa proroga per l'avvio delle procedure d'aggiudicazione. Si prevede l'inizio dei lavori entro giugno 2013 e la conclusione entro dicembre 2014.

contributo regionale erogato: € 0

avanzamento della spesa: 4%

**Titolo:**

"AQuAS 1- Azioni per la Qualità, l'Attrattività e lo Sviluppo sostenibile dell'area Pedemontana del Brenta. Percorso naturalistico dal Brenta alle colline tra Bassano e Marostica"

IPA: Pedemontana del Brenta

Soggetto attuatore: comune di Bassano del Grappa

Localizzazione: Bassano del Grappa, Marostica

Costo complessivo iniziale: 950.000

Fonte regionale: 689.000

Fonte comunale: 261.000

Classificazione: nuovo intervento

Stato attuazione: progettazione esecutiva

Struttura regionale responsabile: Lavori Pubblici

CUP: I73E10000040006

DESCRIZIONE:

L'intervento (primo stralcio) prevede la riqualificazione di 4 percorsi naturalistici di particolare suggestione (50Km) e di aree di sosta attrezzate, tabellazione, segnaletica, nonché dell'aula didattica Gemma a S. Michele di Bassano (111mq) che, partendo dal fiume Brenta, attraversano le colline tra Bassano del Grappa e Marostica. Il progetto intende rispondere a diverse esigenze: valorizzazione e fruibilità di un ambito naturalistico di pregio finora poco utilizzato; messa in rete e potenziamento di siti ambientalistici e culturali posti lungo il percorso; incremento dell'attività didattica dedicata ai luoghi; allargamento dell'offerta turistico-ambientale esistente.

NOTE:

In data 18/7/2011 sottoscritto disciplinare tra Comune e Regione, che regola le modalità attuative dell'intervento. Conclusa la fase progettuale. Su richiesta del Comune, concessa proroga per l'avvio delle procedure di aggiudicazione. Prevista esecuzione dei lavori dal 31/8/2013 al 30/3/2015.

contributo regionale erogato: € 0

avanzamento della spesa: 12%



Titolo:

"B.A.L.D.O. in rete. Biodiversità - Alpeggi - Lago - Didattica e sport - Ospitalità"

IPA: Montagna Veronese

Soggetto attuatore: Comunità Montana del Baldo

Localizzazione: Brenzone sul Garda, Caprino Veronese, Ferrara di Montebaldo, Malcesine, San Zeno di Montagna

Costo complessivo iniziale: 882.353

Fonte regionale: 750.000

Fonte comunale: 132.353

Classificazione: nuovo intervento

Stato attuazione: esecuzione lavori

Struttura regionale responsabile: UP Foreste e Parchi

CUP: I29B10000190007

DESCRIZIONE:

Il territorio interessato dal progetto comprende la zona degli alpeggi del Monte Baldo, nella quale è prevista la valorizzazione del sistema delle malghe e degli edifici connessi (baite, casare, porcilaie, etc). Si tratta di recuperare tali manufatti destinandoli a scopi turistici-ricreativi e sportivi, al fine di mantenerli come memoria storica. Oltre al recupero è prevista la realizzazione di percorsi accessibili anche ai diversamente abili.

NOTE:

Progetto esecutivo approvato il 06/8/2012. Aggiudicazione definitiva il 23/10/2012. Sottoscritto disciplinare per l'attuazione dell'opera il 13/12/2012. Lavori iniziati in data 06/12/2012, prevista ultimazione entro maggio 2014.

contributo regionale erogato: € 47.770

avanzamento della spesa: 5%

**Titolo:**

"Gira Monticano - Itinerario naturalistico del fiume Monticano"

IPA: Opitergino Mottense

Soggetto attuatore: comune di Gorgo al Monticano

Localizzazione: Fontanelle, Gorgo al Monticano, Motta di Livenza, Oderzo.

Costo complessivo iniziale: 882.000

Fonte regionale: 749.700

Fonte comunale: 132.300

Classificazione: nuovo intervento

Stato attuazione: esecuzione lavori

Struttura regionale responsabile: Infrastrutture

CUP: J59B10000060006

DESCRIZIONE:


L'intervento riguarda l'itinerario ciclo-pedonale che attraversa un corridoio naturalistico costeggiante in gran parte il fiume Monticano. Il percorso si snoda sugli argini e sulle strade vicinali del fiume al fine di scoprire il territorio più ameno circostante il fiume. I comuni interessati dall'itinerario naturalistico sono: Fontanelle, Oderzo, Gorgo al Monticano e Motta di Livenza (lunghezza complessiva 40 km circa). Saranno realizzate opere di primaria necessità quali segnaletica, sistemazione di strada campestre e di argini, nonché ulteriori opere quali piantumazione alberi, aree di sosta in golena e passerelle.

NOTE:

Intervento inizialmente attribuito al Comune di Fontanelle. Accolta richiesta di sostituzione del soggetto attuatore e, con DGR n. 853 del 15/5/2012, disposta la riassegnazione del contributo regionale al Comune di Gorgo al Monticano, nuovo soggetto attuatore e beneficiario del contributo. Sottoscritto il disciplinare in data 08/6/2011. Il 25/01/2012 approvato il progetto esecutivo. I lavori sono stati aggiudicati in data 31/7/2012. Posticipata la fine esecuzione dal 31/3/2013 al 31/05/2013 e il collaudo dal 01/6/2013 al 01/8/2013.

contributo regionale erogato: € 0

avanzamento della spesa: 6%



Titolo:

"Percorso per la fruizione sportivo-ricreativa degli ambienti naturali tra Ponte nelle Alpi e il Lago di Santa Croce"

IPA: Prealpi Bellunesi

Soggetto attuatore: Comunità Montana dell'Alpago

Localizzazione: Puos d'Alpago

Costo complessivo iniziale: 880.000

Fonte regionale: 748.000

Fonte comunale: 132.000

Classificazione: nuovo intervento

Stato attuazione: progettazione definitiva

Struttura regionale responsabile: Infrastrutture

CUP: C19B11000270006

DESCRIZIONE:


L'intervento prevede la realizzazione/riqualificazione di un percorso a valenza turistico-ricreativa che, partendo dalla valorizzazione del lago di Santa Croce, collega l'Alpago con il longaronese e la Provincia di Treviso. Il percorso, una volta adeguato e qualificato, si presterà alla percorrenza a piedi ed in bicicletta e amplierà l'offerta del territorio, in particolare nei confronti dei turisti che raggiungono la zona dell'Alpago per svolgere attività sportive e ricreative.

NOTE:

Sottoscritto il disciplinare per l'attuazione dell'intervento in data 19/4/2012. Concessa proroga al 30/9/2013 per l'avvio delle procedure di aggiudicazione. Prevista ultimazione dei lavori entro il 31/12/2014, rendicontazione finale entro il 30/6/2015.

contributo regionale erogato: € 0

avanzamento della spesa: 0

**Titolo:**

"Itinerario lungo l'argine del fiume Dese"

IPA: Miranese

Soggetto attuatore: comune di Scorzè

Localizzazione: Scorzè

Costo complessivo iniziale: 525.000

Fonte regionale: 446.250

Fonte comunale: 78.750

Classificazione: nuovo intervento

Stato attuazione: in aggiudicazione

Struttura regionale responsabile: Lavori Pubblici

CUP: G21B10000370005

DESCRIZIONE:


Il progetto prevede la trasformazione di un elemento di separazione urbana, quale il fiume Dese, un'opportunità di connessione e di rivalutazione tra aree verdi, impianti sportivi, parchi e aree gioco, insediamenti scolastici e parcheggi di attestazione nei Comuni di Scorzè e Martellago. L'itinerario di valorizzazione ambientale proposto si snoda per circa 10 km, di cui 5,5 nel Comune di Scorzè, dal Molino Todori al nord fino al molino Pavaneto a sud, e 4,5km nel comune di Martellago fino al parco "I laghetti". I siti di particolare pregio valorizzati sono i seguenti: i Molini di Scorzè, l'area compresa tra il fiume Dese ed il Rio San Martino, i molini di Martellago, l'area di villa Fappani, Combi, il parco "I laghetti" di Martellago.

NOTE:

Avviata la procedura di aggiudicazione il 28/11/2012, con prevista conclusione entro giugno 2013. Previsione di inizio lavori in gennaio 2014 e conclusione entro dicembre 2014. In corso di definizione del progetto esecutivo il costo totale dell'opera è aumentato ad € 560.000 (la maggiorazione della spesa resta a carico del Comune).

contributo regionale erogato: € 0

avanzamento della spesa: 0



Titolo:

"Anello ecoturistico Agno-Chiampo nei Comuni di Chiampo, Nogarole Vicentino, Altissimo, San Pietro Mussolino, Crespadoro, Cornedo Vicentino, Brogliano e Trissino"

IPA: Ovest Vicentino

Soggetto attuatore: Comunità Montana Agno Chiampo

Localizzazione: Altissimo, Brogliano, Chiampo, Cornedo Vicentino, Crespadoro, Nogarole Vicentino, San Pietro Mussolino, Trissino

Costo complessivo iniziale: 450.000

Fonte regionale: 382.500

Fonte comunale: 67.500

Classificazione: nuovo intervento

Stato attuazione: esecuzione lavori

Struttura regionale responsabile: UP Foreste e Parchi

CUP: H77H10001780007

DESCRIZIONE:


Il percorso ecoturistico di anello collega otto dei dieci comuni della Comunità Montana Agno-Chiampo, toccando siti turistici, culturali e ambientali particolarmente significativi e di pregio. I punti più interessanti dell'itinerario sono: Grotta e Pieve di Chiampo; Chiesa del Castellaro a Nogarole; Pescaia di Altissimo; Campanella di Altissimo; Museo etnografico di Crespadoro; Contrade Pozza, Meceneri e Perli a Crespadoro; S. Maria della Neve, S. Andrea e S. Sebastiano a Cornedo; Pieve di S. Martino a Brogliano; Villa Trissino Marzotto e Museo della comunicazione a Trissino.

NOTE:

Affidata l'esecuzione dei lavori al Servizio Forestale regionale di Vicenza con DGR n. 1533 del 31/7/2012. In data 03/9/2012 è stato sottoscritto il disciplinare per l'attuazione dell'intervento tra l'U.P. Foreste e Parchi e la Comunità Montana. Progettazione esecutiva approvata il 27/9/2012. Avvio dei lavori in data 08/10/2012.

contributo regionale erogato: € 42.500

avanzamento della spesa: 12%

**Titolo:**

"Il Sole, il papavero e l'acqua. Realizzazione di attrezzature e percorsi per la fruizione del SIC fiume Adige tra Verona Est e Badia Polesine, nei Comuni di Angiari, Legnago, Terrazzo e Villabartolomea"

IPA: Basso Veronese e Colognese

Soggetto attuatore: comune di Legnago

Localizzazione: Angiari, Legnago, Terrazzo, Villa Bartolomea

Costo complessivo iniziale: 335.000

Fonte regionale: 250.000

Fonte comunale: 85.000

Classificazione: nuovo intervento

Stato attuazione: progettazione esecutiva conclusa

Struttura regionale responsabile: UP Foreste e Parchi

CUP: B19D10000040006

DESCRIZIONE:

L'intervento prevede il posizionamento di pontili galleggianti con relative passerelle di collegamento, punti di sosta, aree e percorsi didattici, segnaletica stradale, cartelli informativi, arredi, illuminazione.

NOTE:

Approvato dal Comune lo schema di disciplinare che regola le modalità attuative dell'intervento il 25/9/2012. Su richiesta del Comune, concessa proroga per avvio delle procedure di aggiudicazione lavori (la richiesta era motivata dal fatto che, in corso di redazione del progetto esecutivo, è emersa la necessità di procedere con la bonifica precauzionale preventiva da ordigni esplosivi residuati bellici). Si prevede che i lavori possano iniziare entro il 30/6/2013 e terminare entro il 31/12/2013.

contributo regionale erogato: € 0

avanzamento della spesa: 0%



Titolo:

"Riqualficazione ambientale Val Secca con percorso vita"

IPA: Pedemontana del Grappa e dell'Asolano

Soggetto attuatore: comune di Paderno del Grappa

Localizzazione: Paderno del Grappa

Costo complessivo iniziale: 310.000

Fonte regionale: 263.500

Fonte comunale: 46.500

Classificazione: nuovo intervento

Stato attuazione: aggiudicazione in corso

Struttura regionale responsabile: Lavori Pubblici

CUP: G83E10000080006

DESCRIZIONE:

Consiste in un percorso ad anello attrezzato per il trekking e attività ginnico-sportiva all'aria aperta, con partenza ed arrivo presso l'area ad alto valore paesaggistico del torrente Astego, attraversamento della campagna di Paderno, percorso del tracciato della Val Secca con laghetto, incontro con la chiesa parrocchiale ed il campanile di Paderno e Villa Fietta. Si localizza nel centro di Paderno del Grappa. Per i percorsi ciclo-pedonali (2,6 km) si utilizzerà un fondo naturale, per le piazzole (15 piazzole per attività ginnico - sportiva) materiali bituminosi naturalizzati. Gli elementi di arredo ed attrezzature saranno in legno. Il progetto si inserisce in una rete di itinerari già esistenti quali Itinerario della Grande Guerra, Itinerario Strada dell'Architettura, Itinerario della Marca Storica.

NOTE:

Sottoscritto il disciplinare per l'attuazione dell'intervento tra Comune e Direzione regionale Lavori Pubblici il 14/11/2011. Aggiudicazione definitiva prevista per il 15/3/2013, inizio dei lavori in aprile 2013.

contributo regionale erogato: € 0

avanzamento della spesa: 0%

**Titolo:**

"Parco attrezzato Santi Angeli"

IPA: Montello Piave Sile

Soggetto attuatore: comune di Gaverana del Montello

Localizzazione: Gaverana del Montello

Costo complessivo iniziale: 310.000

Fonte regionale: 263.500

Fonte comunale: 46.500

Classificazione: completamento

Stato attuazione: aggiudicazione in corso

Struttura regionale responsabile: Turismo

CUP: I48J10000110006

DESCRIZIONE:

L'intervento prevede la riqualificazione di uno spazio pubblico sul Montello, finora poco utilizzato, al fine di aumentarne la fruibilità da parte di residenti e turisti. L'area è circondata dalle numerose grotte ed è situata all'interno del bosco del Montello in una zona di pregio naturalistico. Il progetto prevede la realizzazione di un percorso ciclo-pedonale di km 1,2 e di altri percorsi intermedi che formano piccoli anelli. Una parte dell'area è destinata a parcheggio auto, un'altra a sosta camper con potenziamento ed ampliamento della struttura già esistente con relativi servizi di carico e scarico, allacciamenti elettrici e servizi igienici. E' prevista la realizzazione di un bar chiosco di ristoro-punto di informazione turistica con annessi servizi igienici. Una parte d'area è destinata alle attività sportive all'aperto, attrezzata con un percorso vita, ed altra ad area pic-nic attrezzata con tavoli e panchine in legno vicino alle giostrine per bambini.

NOTE:

Non è stato ancora sottoscritto il disciplinare che regola l'attuazione dell'intervento. Apportate varianti progettuali nel progetto definitivo, che non mutano le finalità complessive dell'intervento. Approvata progettazione esecutiva in gennaio 2012. Avviate la procedure di gara in data 14/12/2012 (conclusione aggiudicazione per marzo 2013). L'inizio lavori è previsto entro giugno 2013 e l'ultimazione entro novembre 2013.

contributo regionale erogato: € 0

avanzamento della spesa: 7%



PARTE II

Intese Programmatiche d'Area

nel territorio veneto

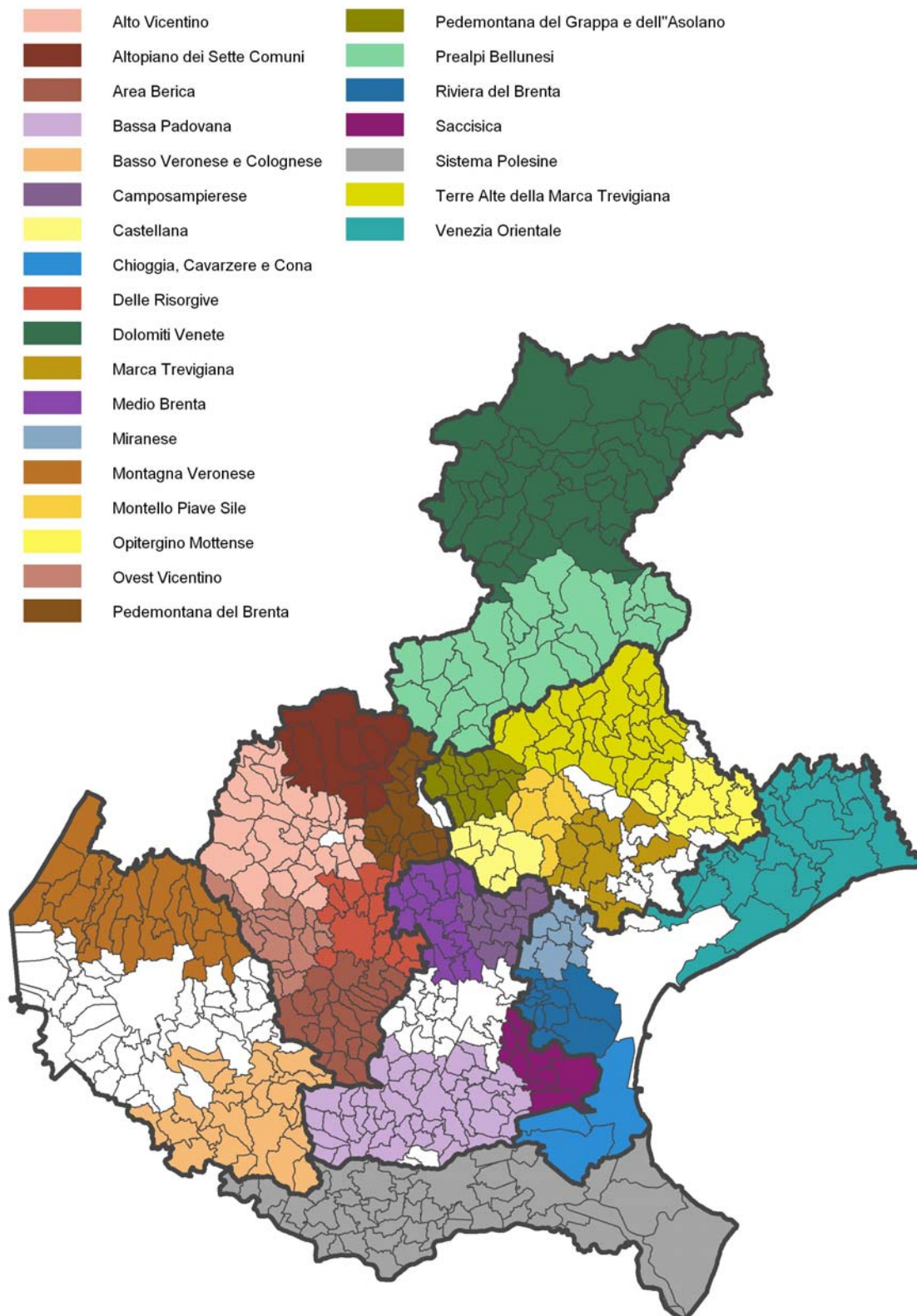
Riconoscimento delle Intese Programmatiche d'Area - DGR n. 2027 del 08/10/2012

Allo stato attuale, in base alla DGR n. 2027/2012, le Intese Programmatiche d'Area riconosciute dalla Regione Veneto sono 25:

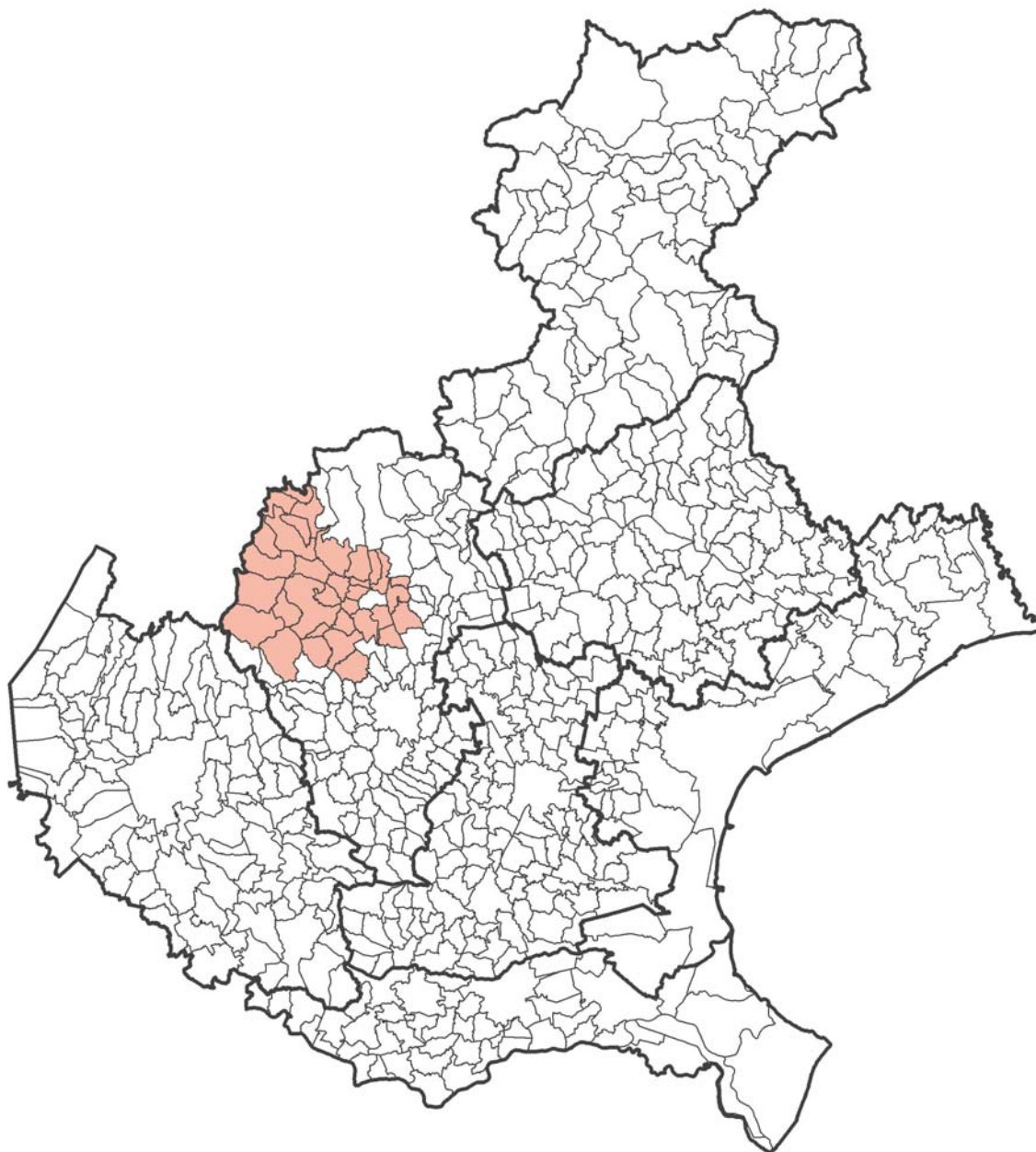
- Alto Vicentino
- Altopiano dei Sette Comuni
- Area Berica
- Bassa Padovana
- Basso Veronese e Colognese
- Camposampierese
- Castellana
- Chioggia Cavarzere Cona
- Dolomiti Venete
- Marca Trevigiana
- Medio Brenta
- Miranese
- Montagna Veronese
- Montello Piave Sile
- Opitergino Mottense
- Ovest Vicentino
- Pedemontana del Brenta
- Pedemontana del Grappa e dell'Asolano
- Prealpi Bellunesi
- Risorgive
- Riviera del Brenta
- Saccisica
- Sistema Polesine
- Terre Alte Marca Trevigiana

INTESE PROGRAMMATICHE D'AREA NEL TERRITORIO REGIONALE

(DGR n. 2027 del 08/10/2012)



Intesa Programmatica d'Area
ALTO VICENTINO



Comuni appartenenti (33): Arsiero, Breganze, Caltrano, Calvene, Carre', Chiuppano, Cogollo del Cengio, Fara Vicentino, Isola Vicentina, Laghi, Lastebasse, Lugo di Vicenza, Malo, Marano Vicentino, Monte di Malo, Montecchio Precalcino, Pedemonte, Piovene Rocchette, Posina, Recoaro Terme, San Vito di Leguzzano, Salcedo, Sarcedo, Santorso, Schio, Thiene, Tonezza del Cimone, Torrebelvicino, Valdagno, Valdastico, Valli del Pasubio, Velo d'Astico, Zane'.

INTESA PROGRAMMATICA D'AREA ALTO VICENTINO

Superficie: 665 kmq - Popolazione: 218.530 abitanti (dati Istat 2011)

Soggetto responsabile: Comune di Schio

Via Pasini, 33 - 36015 Schio (VI)

www.comune.schio.vi.it

tel. 0445/691204 - fax 0445/530615

Contributi regionali assegnati

Nell'Area dell'Alto Vicentino, con il metodo della programmazione decentrata, sono stati cofinanziati dalla Regione Veneto 5 interventi, per un contributo complessivo di 4.389.300 euro, come da tabella sotto riportata.

anno	beneficiario	opera finanziata	costo opera	contr. regione	Struttura regionale responsabile	pag.
2008	Comune di Schio	Recupero dell'edificio di archeologia industriale "Shed" per il potenziamento delle attività del Centro per il trasferimento tecnologico Demotech	2.045.520	1.091.000	Lavori Pubblici	53
2008	Comune di Thiene	Restauro e rifunzionalizzazione del complesso denominato Villa Fabris - sede Centro Europeo per i Mestieri della Conservazione del Patrimonio Culturale	1.758.480	1.335.000	Industria Artigianato	52
2009	Comune di Tonezza del Cimone	Completamento struttura copertira polivalente al fine della pratica del pattinaggio su ghiaccio	720.000	638.300	Lavori Pubblici	66
2009	Comune di Valli del Pasubio	Azione pilota "Soggiornare nelle antiche valli dei conti e dei signori"	-	a) 500.000 b) 75.000	Turismo	67
2010	Comune di Valli del Pasubio	Riorganizzazione e riqualificazione del percorso storico-ambientale di avvicinamento e collegamento delle Piccole Dolomiti tra Recoaro terme, Valli del Pasubio e Posina. Valorizzazione del patrimonio storico, paesaggistico, culturale, turistico ed escursionistico delle aree montane di Recoaro terme, Valli del Pasubio e Posina	1.000.000	750.000	U.P. Foreste Parchi	74
totale			5.524.000	4.389.300		

Intesa Programmatica d'Area
ALTOPIANO DEI SETTE COMUNI



Comuni appartenenti (9): Asiago, Conco, Enego, Foza, Gallio, Lusiana, Roana, Rotzo, Valstagna

INTESA PROGRAMMATICA D'AREA ALTOPIANO DEI SETTE COMUNI

Superficie: 491 kmq - Popolazione: 23.403 abitanti (dati Istat 2011)

Soggetto responsabile: Comunità Montana "Spettabile Reggenza dei Sette Comuni"

Piazza Stazione, 1 - 36012 Asiago (VI)

www.reggenza7comuni.it

tel. 0424/63700 - fax 0424/64567

Contributi regionali assegnati

Nell'Area dell'Altopiano dei Sette Comuni, con il metodo della programmazione decentrata, sono stati cofinanziati dalla Regione Veneto 6 interventi, per un contributo complessivo di 4.783.821 euro, come da tabella sotto riportata.

anno	beneficiario	opera finanziata	costo opera	contr. regione	Struttura reg. responsabile	pag.
2004	Comune di Foza	Restauro e riqualificazione dell'ex sede municipale con destinazione d'uso a museo	1.050.479	887.200	Beni Culturali	17
2005	Comune di Asiago	Adeguamento funzionale ed impiantistico dello stadio del ghiaccio	950.000	617.500	Lavori Pubblici	24
2006	Comune di Gallio	Sistemazione e messa in sicurezza della strada turistica "Gallio - Malette - Monte Ortigara"	892.371	633.371	Infrastrutture	29
2008	Comune di Lusiana	Centro servizi sportivi denominato Fontanella Bike Resort	1.134.000	897.000	Lavori Pubblici	53
2008	Comune di Rotzo	Elettrificazione dei comprensori turistici di Campolongo in Comune di Rotzo e di Monte Verena in Comune di Roana	1.480.000	998.750	UP Foreste Parchi	49
2010	Comune di Valstagna	Itinerari geologici tra l'Altopiano e il fiume - Valorizzazione turistica, ambientale e paesaggistica dei geositi nel territorio tra l'Altopiano dei Sette Comuni e la Vallbrenta	960.300	750.000	Turismo	76
totale			6.467.150	4.783.821		

Intesa Programmatica d'Area
AREA BERICA



Comuni appartenenti (24): Agugliaro, Albettonne, Alonte, Arcugnano, Asigliano Veneto, Barbarano Vicentino, Brendola, Campiglia dei Berici, Castegnero, Grancona, Longare, Lonigo, Montegalda, Montegaldella, Mossano, Nanto, Noventa Vicentina, Orgiano, Poiana Maggiore, San Germano dei Berici, Sarego, Sossano, Villaga, Zovencedo

INTESA PROGRAMMATICA DELL'AREA BERICA

Superficie: 473 kmq - Popolazione: 95.468 abitanti (dati Istat 2011)

Soggetto responsabile: Comune di Noventa Vicentina

Piazza IV novembre, 1 - 36025 Noventa Vicentina (VI)

www.noventa-vicentina.vi.it

www.pattoareaberica.it

tel. 0444/788511 – fax 0444/760156

Contributi regionali assegnati

Nell'Area Berica, con il metodo della programmazione decentrata, sono stati cofinanziati dalla Regione Veneto 3 interventi, per un contributo complessivo di 2.100.000 euro, come da tabella sotto riportata.

anno	beneficiario	opera finanziata	costo opera	contr. regione	Struttura reg. responsabile	pag.
2007	Comune di Villaga	Realizzazione di infrastrutture pubbliche nel settore dello sviluppo turistico e valorizzazione delle risorse paesaggistiche dell'altipiano del Pozzolo	840.000	620.000	Lavori Pubblici	36
2007	Comune di Arcugnano	Pista ciclabile pedonale dal Lago di Fimon al Tormeno	980.000	730.000	Infrastrutture	40
2010	Comune di Alonte	Progetto per la realizzazione di un percorso intercomunale naturalistico, ambientale e storico-culturale – 1° stralcio	1.122.000	750.000	Lavori Pubblici	74
totale			2.942.000	2.100.000		

Intesa Programmatica d'Area
BASSA PADOVANA



Comuni appartenenti (46): Agna, Anguillara Veneta, Arqua' Petrarca, Arre, Bagnoli di Sopra, Bagnone, Battaglia Terme, Boara Pisani, Bovolenta, Candiana, Carceri, Cartura, Casale di Scodosia, Castelbaldo, Cinto Euganeo, Conselve, Due Carrare, Este, Galzignano Terme, Granze, Lozzo Atestino, Maserà di Padova, Masi, Megliadino San Fidenzio, Megliadino San Vitale, Merlara, Monselice, Montagnana, Ospedaletto Euganeo, Pernumia, Piacenza d'Adige, Ponso, Pozzonovo, Saletto, San Pietro Viminario, Santa Margherita d'Adige, Sant'Elena, Sant'Urbano, Solesino, Stanghella, Terrassa Padovana, Tribano, Urbana, Vighizzolo d'Este, Villa Estense, Vo Euganeo.

INTESA PROGRAMMATICA D'AREA BASSA PADOVANA

Superficie: 891 kmq - Popolazione: 194.917 abitanti (dati Istat 2011)

Soggetto responsabile: Provincia di Padova

Piazza Antenore, 3 - 35121 - Padova

www.provincia.padova.it

tel. 049/8201111 - 049/8201631

fax 049/8201235 - 049/8201008

Contributi regionali assegnati

Nell'Area della bassa Padovana, con il metodo della programmazione decentrata, sono stati cofinanziati dalla Regione Veneto 5 interventi, per un contributo complessivo di 4.630.800 euro, come da tabella sotto riportata.

anno	beneficiario	opera finanziata	costo opera	contr. regione	Struttura regionale responsabile	pag.
2004	Cosecom s.p.a.	Opere di urbanizzazione Area PIP Casale di Scodosia	1.000.000	664.400	Industria Artigianato	18
2006	Comune di Pozzomovo	Lavori di ristrutturazione di Villa Centanini per trasformazione in museo della civiltà rurale-ostello- attività turistico ambientali	1.200.000	900.000	Beni Culturali	31
2008	Comune di Piacenza d'Adige	Centro di Educazione Naturalistica e Ambientale per la valorizzazione paesaggistica nell'area della Golea dell'Adige denominata "Il Bosco"	2.500.000	1.483.000	-	46
2009	Comune di Monselice	Lavori di restauro conservativo, consolidamento statico, integrazione impianti tecnologici e restauro affreschi di Villa Pisani	1.301.700	833.400	Beni Culturali	65
2010	Comune di Pernumia	Percorso itinerante storico-ambientale dai Colli Euganei al fiume Adige - Vie di terra e di acqua	1.500.000	750.000	Turismo	72
totale			7.501.700	4.630.800		

Intesa Programmatica d'Area
BASSO VERONESE E COLOGNESE



Comuni appartenenti (27): Albaredo d'Adige, Angiari, Bevilacqua, Bonavigo, Boschi Sant'Anna, Casaleone, Castagnaro, Cerea, Cologna Veneta, Concamarise, Gazzo Veronese, Isola Rizza, Legnago, Minerbe, Nogara, Oppeano, Palu', Pressana, Roverchiara, Roveredo di Gua', Salizzole, San Pietro di Morubio, Sanguinetto, Sorga', Terrazzo, Veronella, Villa Bartolomea

INTESA PROGRAMMATICA D'AREA BASSO VERONESE E COLOGNESE

Superficie: 792 kmq - Popolazione: 141.686 abitanti (dati Istat 2011)

Soggetto responsabile: Provincia di Verona

Via S. Maria Antica, 1 - 37122 Verona (sede operativa: Via delle Franceschine 10 – Verona)

www.provincia.vr.it

tel. 045/9288611 - 045/9288314

fax 045/9288731 - 045/9288320

Contributi regionali assegnati

Nell'Area del Basso Veronese e Colognese, con il metodo della programmazione decentrata, sono stati cofinanziati dalla Regione Veneto 4 interventi, per un contributo complessivo di 2.534.360 euro, come da tabella sotto riportata.

anno	beneficiario	opera finanziata	costo opera	contr. regione	Struttura regionale responsabile	pag.
2004	Comune di Albaredo d'Adige	Recupero dell'ex casa del fascio quale centro socio-culturale del territorio	1.150.886	577.800	Lavori Pubblici	17
2005	Comune di Legnago	Realizzazione percorso ciclabile "dalle Alpi all'Adriatico" tratto VR sud	1.208.760	906.530	Infrastrutture	24
2006	Comune di Cerea	Valorizzazione delle potenzialità turistiche e congressuali dell'area fieristica della ex perfosfati di Cerea	1.100.000	800.030	Lavori Pubblici	28
2010	Comune di Legnago	Il sole, il papavero e l'acqua. Realizzazione di attrezzature e percorsi per la fruizione del SIC fiume Adige tra Verona Est e Badia Polesine, nei Comuni di Angjarri, Legnago, Terrazzo e Villabartolomea	335.000	250.000	U.P. Foreste Parchi	79
totale			3.794.646	2.534.360		

Intesa Programmatica d'Area
CAMPOSAMPIERESE



Comuni appartenenti (11): Borgoricco, Campodarsego, Camposampiero, Loreggia, Massanzago, Piombino Dese, San Giorgio delle Pertiche, Santa Giustina in Colle, Trebaseleghe, Villa del Conte, Villanova di Camposampiero

INTESA PROGRAMMATICA D'AREA CAMPOSAMPIERESE

Superficie: 226 kmq - Popolazione: 98.603 abitanti (dati Istat 2011)

Soggetto responsabile: Unione Comuni del Camposampierese

Piazzetta Dante, 4 - 35012 Camposampiero (PD)

tel. 049/9315631 - fax 049/9315611

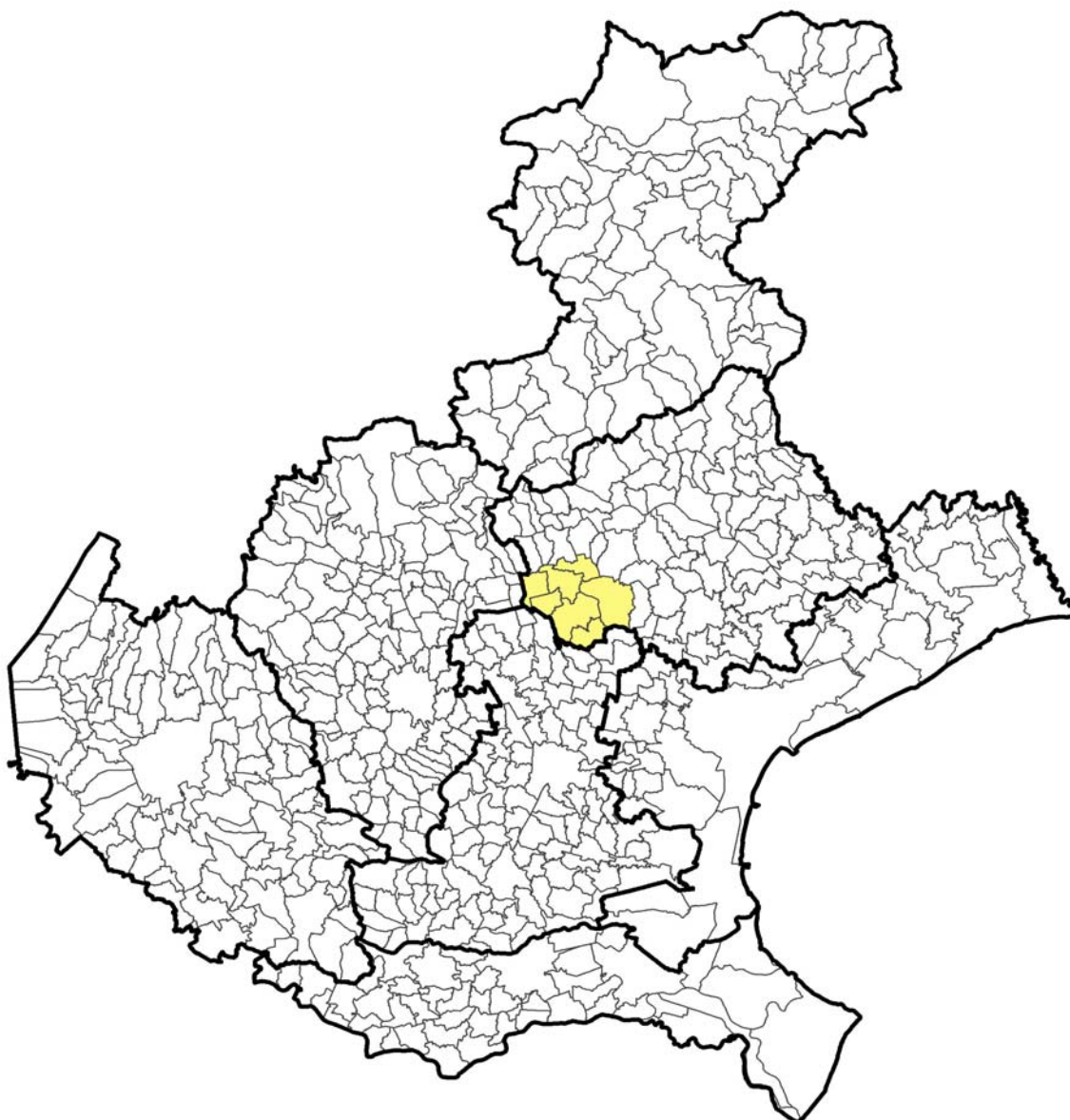
www.unionecamposampierese.it

Contributi regionali assegnati

Nell'Area del Camposampierese, con il metodo della programmazione decentrata, sono stati cofinanziati dalla Regione Veneto 2 interventi, per un contributo di 1.622.048 euro, come da tabella sotto riportata.

anno	beneficiario	opera finanziata	costo opera	contr. regione	Struttura regionale responsabile	pag.
2007	Provincia di Padova	Recupero dell'ex ferrovia militare Treviso-Ostiglia per la realizzazione di un percorso ciclopedonale - Lotto A	1.872.048	872.048	Infrastrutture	39
2010	Federazione dei Comuni del Camposampierese	La via delle risorgive tra ambiente e cultura	1.425.000	750.000	Lavori Pubblici	73
totale			3.297.048	1.622.048		

Intesa Programmatica d'Area
CASTELLANA



Comuni appartenenti (7): Altivole, Castelfranco Veneto, Castello di Godego, Loria, Resana, Riese Pio X, Vedelago

INTESA PROGRAMMATICA D'AREA CASTELLANA

Superficie: 232 kmq - Popolazione: 93.800 abitanti (dati Istat 2011)

Soggetto responsabile: Comune di Castelfranco Veneto

Via Francesco Maria Preti, 36 - 31033 Castelfranco Veneto (TV)

www.comune.castelfrancoveneto.tv.it

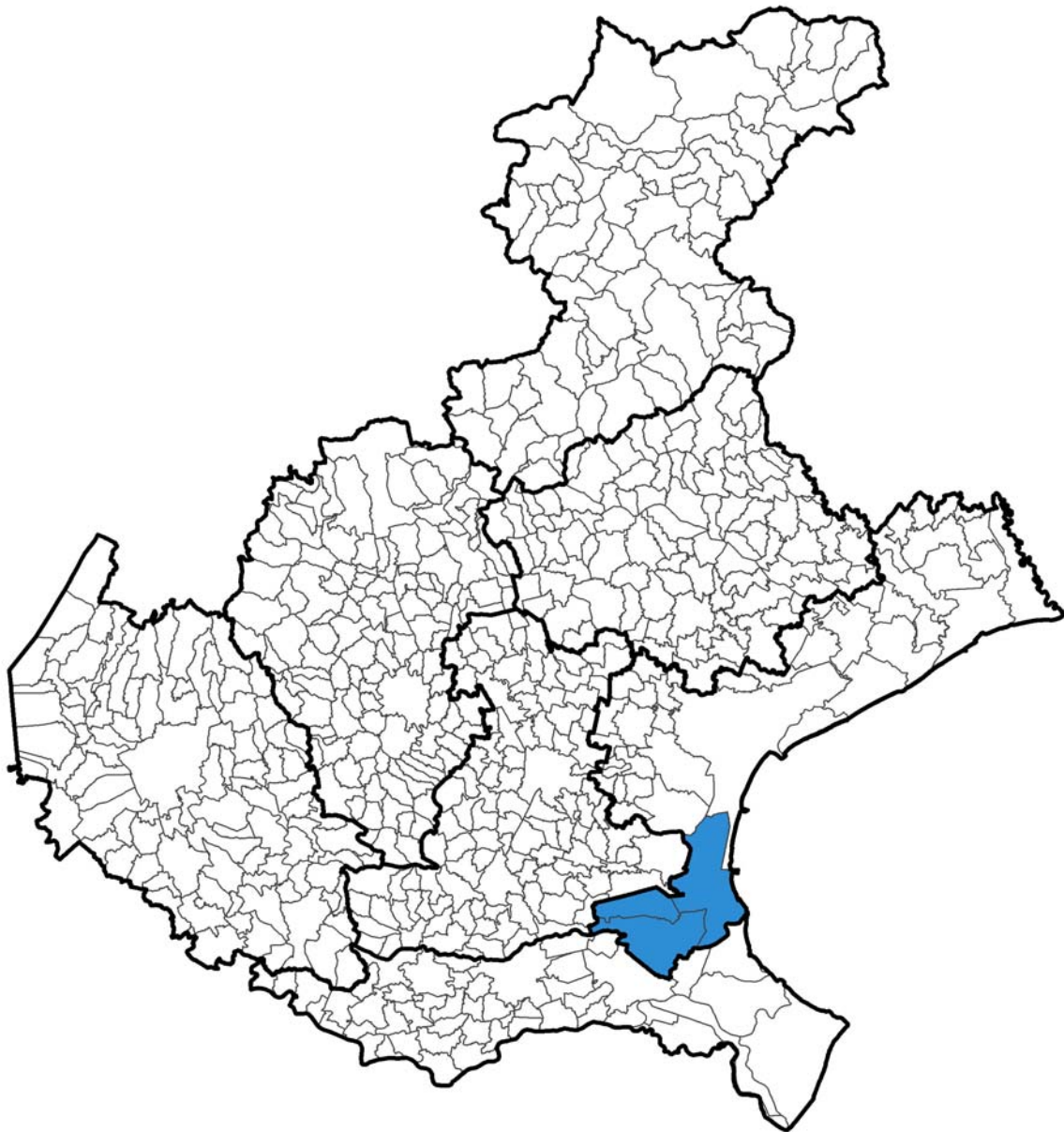
tel. 0423/735596 - fax 0423/735597

Contributi regionali assegnati

Nell'Area della Castellana, con il metodo della programmazione decentrata, è stato cofinanziato dalla Regione Veneto 1 intervento, per un contributo di 1.077.500 euro, come da tabella sotto riportata.

anno	beneficiario	opera finanziata	costo opera	contr. regione	Struttura regionale responsabile	pag.
2007	Comune di Castello di Godego	Realizzazione di un itinerario turistico lungo il fiume Muson denominato "Sui sentieri degli Ezzelini"	1.570.000	1.077.500	Infrastrutture	36
<i>totale</i>			1.570.000	1.077.500		

Intesa Programmatica d'Area
CHIOGGIA CAVARZERE CONA



Comuni appartenenti (3): Cavarzere, Chioggia, Cona

INTESA PROGRAMMATICA D'AREA CHIOGGIA CAVARZERE CONA

Superficie: 390 kmq - Popolazione: 68.847 abitanti (dati Istat 2011)

Soggetto responsabile: Provincia di Venezia

Sede legale: Ca' Corner 2262 San Marco - 30124 Venezia

Sede operativa: Via Sansovino 5 (Centro Servizi 2 - Torre Nord)

www.provincia.venezia.it

tel. 041/2501839 – fax 041/72501840

Contributi regionali assegnati

Nell'Area di Chioggia Cavarzere Cona, con il metodo della programmazione decentrata, sono stati cofinanziati dalla Regione Veneto 4 interventi, per un contributo complessivo di 5.233.824 euro, come da tabella sotto riportata.

anno	beneficiario	opera finanziata	costo opera	contr. regione	Struttura regionale responsabile	pag.
2004	Comune di Chioggia	Realizzazione di un polo agroalimentare con ristrutturazione del mercato ortofrutticolo di Brondolo	3.746.175	1.349.600	Produzioni Agroalimentari	16
2006	ASPO Chioggia	Riqualificazione area vecchio porto di Chioggia di Isola Saloni - Area filtro servizi logistici e supporto all'autostrada del mare	1.850.000	955.974	Infrastrutture	29
2007	Comune di Cavarzere	Restauro Palazzo Barbiani - sede municipale	2.750.000	1.500.000	Lavori Pubblici	37
2009	Comune di Chioggia	Progetto di sistemazione e arredo di Corso del Popolo - La Piazza di Chioggia	2.139.500	1.428.250	Lavori Pubblici	65
totale			10.485.675	5.233.824		

Intesa Programmatica d'Area
DOLOMITI VENETE



Comuni appartenenti (43): Agordo, Alleghe, Auronzo di Cadore, Borca di Cadore, Calalzo, Canale d'Agordo, Castellavazzo, Cencenighe Agordino, Cibiana di Cadore, Colle Santa Lucia, Comelico Superiore, Cortina d'Ampezzo, Danta, Domegge di Cadore, Falcade, Forno di Zoldo, Gosaldo, La Valle Agordina, Livinallongo del Col di Lana, Longarone, Lorenzago di Cadore, Lozzo di Cadore, Ospitale di Cadore, Perarolo di Cadore, Pieve di Cadore, Rivamonte Agordino, Rocca Pietore, San Nicolò di Comelico, San Pietro di Cadore, San Tomaso Agordino, San Vito di Cadore, Santo Stefano di Cadore, Sappada, Selva di Cadore, Soverzene, Taibon Agordino, Vallada Agordina, Valle di Cadore, Vigo di Cadore, Vodo di Cadore, Voltago Agordino, Zoldo Alto, Zoppe' di Cadore

INTESA PROGRAMMATICA D'AREA DOLOMITI VENETE

Superficie: 2.333 kmq - Popolazione: 68.312 abitanti (dati Istat 2011)

Soggetto responsabile: Comunità Montana Agordina

Via IV Novembre 2 – 32021 Agordo (BL)

www.agordino.bl.it - tel. 0437/62390 – fax 0437/62043

Contributi regionali assegnati

Nell'Area delle Dolomiti Venete, con il metodo della programmazione decentrata, sono stati cofinanziati dalla Regione Veneto 12 interventi, per un contributo complessivo di 13.788.340, come da tabella sotto riportata.

anno	beneficiario	opera finanziata	costo opera	contr. regione	Struttura reg. responsabile	pag.
2004	Comunità M. Cadore Longaronese Zoldo	Progetto integrato: valorizzazione turistico-ambientale del territorio	1.860.093	1.423.500	Turismo	12
2005	Comune di Auronzo di Cadore	Riqualificazione Compr. sciistico Monte Agudo. Realizzazione impianto di risalita Taiarezze-Malon	2.925.000	1.500.000	Mobilità	23
2005	Comune di Comelico Superiore	Ampliamento e ammodernamento area sciabile in Padola di Comelico Superiore. Pista da sci denominata Campo	1.005.402	754.050	Mobilità	23
2007	Comune di Selva di Cadore	Realizzazione di un fabbricato da destinare a centro servizi polifunzionale finalizzato allo sviluppo turistico del territorio dell'Alto Agordino	900.000	585.000	Turismo	37
2007	Comunità Montana della Valle del Boite	Completamento itinerario ciclo-pedonale "La lunga via delle Dolomiti" di collegamento tra i Comuni di Vodo di Cadore, Borca di Cadore, S.Vito di Cadore, Cortina d'Ampezzo - 3° stralcio	1.017.630	819.290	Infrastrutture	40
2008	Comunità M. Cadore Longaronese Zoldo	Progetto integrato di sviluppo locale - Percorso dei Sagrati Storico Religiosi - Comuni di Castellavazzo, Colle S. Lucia, Forno di Zoldo, La Valle Agordina, Soverzene, Taibon Agordino, Zoppè di Cadore	1.726.200	1.451.000	Lavori Pubblici	47
2008	Comune di Agordo	Realizzazione di impianto comprensoriale di atletica leggera in località Polane del Comune di Agordo	700.000	584.500	Lavori Pubblici	54
2008	Comune di Valle di Cadore	Nuovo centro coperto per il mercato comprensoriale dei prodotti tipici del territorio	2.291.079	1.483.000	-	47
2008	Comune di Sappada	Opere di riqualificazione ambientale e valorizzazione antichi nuclei abitativi di Sappada	2.750.000	1.483.000	Lavori Pubblici	46
2009	Comune di Lozzo di Cadore	La traversata del centro Cadore. Progetto integrato di sviluppo turistico del centro Cadore attraverso il recupero e la valorizzazione di itinerari a fondovalle e la messa in rete dei luoghi di eccellenza paesaggistica, storico-culturale, naturalistica	1.829.270	1.477.500	UP Foreste Parchi	60
2009	Comune di Colle Santa Lucia	Il sito minerario del "Fursil": recupero a fini turistico-culturali della galleria mineraria Breda e realizzazione del centro visita	1.580.000	1.477.500	Lavori Pubblici	60
2010	Comune di Canale d'Agordo	Percorso religioso e turistico-naturalistico nelle Dolomiti Venete lungo la "Via dei papi"	883.000	750.000	Turismo	75
totale			19.467.675	13.788.340		

Intesa Programmatica d'Area
MARCA TREVIGIANA



Comuni appartenenti (11): Maserada sul Piave, Mogliano Veneto, Morgano, Paese, Ponzano Veneto, Povegliano, Preganziol, Quinto di Treviso, San Biagio di Callalta, Treviso, Villorba.

INTESA PROGRAMMATICA D'AREA MARCA TREVIGIANA

Superficie: 336 kmq - Popolazione: 222.212 abitanti (dati Istat 2011)

Soggetto responsabile: Comune di Treviso

Via Municipio, 16 - 31100 Treviso

www.comune.treviso.it

tel. 0422/658243 – fax 0422/658398

Contributi regionali assegnati

L'iniziativa, sorta nel corso del 2012, non ha beneficiato dei contributi regionali assegnati nel periodo dal 2004 al 2010.

Intesa Programmatica d'Area
MEDIO BRENTA



Comuni appartenenti (17): Campo San Martino, Campodoro, Carmignano di Brenta, Cittadella, Curtarolo, Fontaniva, Galliera Veneta, Gazzo, Grantorto, Limena, Piazzola sul Brenta, San Giorgio in Bosco, San Martino di Lupari, San Pietro in Gù, Tombolo, Vigodarzere, Villafranca Padovana

INTESA PROGRAMMATICA D'AREA MEDIO BRENTA

Superficie: 338 kmq - Popolazione: 141.800 abitanti (dati Istat 2011)

Soggetto responsabile: Unione dei Comuni Padova Nordovest
Viale S. Camerini, 3 - 35016 Piazzola sul Brenta (PD)
www.unionedeicomunipadovanordovest.it
tel. 049/9697911 - fax 049/9697930

Contributi regionali assegnati

Nell'Area del Medio Brenta, con il metodo della programmazione decentrata, sono stati cofinanziati dalla Regione Veneto 2 interventi, per un contributo complessivo di 2.746.500 euro, come da tabella sotto riportata.

anno	beneficiario	opera finanziata	costo opera	cont. regione	Struttura regionale responsabile	pag.
2008	Provincia di Padova	Recupero dell'ex ferrovia militare Treviso - Ostiglia per la realizzazione di un percorso ciclo pedonale - Lotto B	1.833.557	1.269.000	Infrastrutture	55
2009	Comune di Fentaniva	Sistemazione Villa Borromeo per museo agricolo - 2° stralcio	1.960.000	1.477.500	Beni Culturali	63
totale			3.793.557	2.746.500		

Intesa Programmatica d'Area
MIRANESE



Comuni appartenenti (7): Martellago, Mirano, Noale, Salzano, Santa Maria di Sala, Scorze', Spinea

INTESA PROGRAMMATICA D'AREA MIRANESE

Superficie: 184 kmq - Popolazione: 140.309 abitanti (dati Istat 2011)

Soggetto responsabile: Provincia di Venezia

Sede legale: Ca' Corner 2262 san Marco - 30124 Venezia

Sede operativa: Via Sansovino 5 (Centro Servizi 2 - Torre Nord)

www.provincia.venezia.it

tel. 041/2501839 - fax 041/2501840

Contributi regionali assegnati

Nell'Area del Miranese, con il metodo della programmazione decentrata, è stato cofinanziato dalla Regione Veneto 1 intervento, per un contributo di 446.250 euro, come da tabella sotto riportata.

anno	beneficiario	opera finanziata	costo opera	contr. regione	Struttura regionale responsabile	pag.
2010	Comune di Scorzè	Itinerario lungo l'argine del fiume Dese	525.000	446.250	Lavori Pubblici	78
totale			525.000	446.250		

Intesa Programmatica d'Area
MONTAGNA VERONESE



Comuni appartenenti (29): Badia Calavena, Bosco Chiesanuova, Brentino Belluno, Brenzone, Caprino Veronese, Cazzano di Tramigna, Cerro Veronese, Costermano, Dolce', Erbezzo, Ferrara di Monte Baldo, Fumane, Grezzana, Malcesine, Marano di Valpolicella, Mezzane di Sotto, Negrar, Rivoli Veronese, Rovere' Veronese, San Giovanni Ilarione, San Mauro di Saline, San Zeno di Montagna, Sant'Ambrogio di Valpolicella, Sant'Anna d'Alfaedo, Selva di Progno, Torri del Benaco, Tregnago, Velo Veronese, Vestenanova

INTESA PROGRAMMATICA D'AREA MONTAGNA VERONESE

Superficie: 944 kmq - Popolazione: 109.455 abitanti (dati Istat 2011)

Soggetto responsabile: Provincia di Verona

Via S. Maria Antica, 1 - 37122 Verona (sede operativa: Via delle Franceschine 10 – Verona)

www.provincia.vr.it

tel. 045/9288611 - 045/9288314

fax 045/9288320 - 045/9288731

Contributi regionali assegnati

Nell'Area della Montagna Veronese, con il metodo della programmazione decentrata, sono stati cofinanziati dalla Regione Veneto 8 interventi, per un contributo complessivo di 7.072.950 euro, come da tabella sotto riportata.

anno	beneficiario	opera finanziata	costo opera	contr. regione	Struttura regionale responsabile	pag.
2004	Comune di Bosco Chiesanuova	Realizzazione di strutture turistico-sportive poli-funzionali ricreative Monti Lessimi	2.010.000	1.335.500	Lavori Pubblici	16
2007	Comune di Sant' Ambrogio di Valpolicella	Completamento recupero di Villa Bassani Brenzoni per alta formazione nel comparto della lavorazione lapidea	700.000	525.000	Industria Artigianato	38
2008	Comune di Brentino Belluno	Recupero antica viabilità sul versante orientale del Monte Baldo	668.000	540.000	Lavori Pubblici	50
2008	Comune di Brenzone	Recupero e valorizzazione storico-culturale, paesaggistica, turistica e ambientale di Brenzone - località Campo	760.000	633.000	Lavori Pubblici	50
2009	Comunità Montana della Lessinia	Sistema della sentieristica della Lessinia: valorizzazione turistica area Valpolicella e Como d'Aquilio	1.793.989	1.236.950	U.P. Foreste Parchi	61
2009	Comune di Bosco Chiesanuova	Valorizzazione paesaggistica dell'area turistica di Malga San Giorgio	2.182.000	1.477.500	Lavori Pubblici	61
2009	Comune di Fumane	Azione pilota "A.P. per la riqualificazione degli elementi urbani del centro storico di Molina"	-	a) 500.000 b) 75.000	Turismo	67
2010	Comunità Montana del Baldo	B.A.L.D.O. in rete Biodiversità - Alpeggi - Lago - Didattica e sport - Ospitalità	882.353	750.000	U.P. Foreste Parchi	77
totale			8.996.342	7.072.950		

Intesa Programmatica d'Area
MONTELLO PIAVE SILE



Comuni appartenenti (7): Caerano San Marco, Crocetta del Montello, Giavera del Montello, Istrana, Montebelluna, Trevignano, Volpago del Montello.

INTESA PROGRAMMATICA D'AREA MONTELLO PIAVE SILE

Superficie: 205 kmq - Popolazione: 80.339 abitanti (dati Istat 2011)

Soggetto responsabile: Comune di Montebelluna

Corso Mazzini 118 – 31044 Montebelluna (TV)

www.comune.montebelluna.tv.it

tel. 0423/617202 – fax 0423/617220

Contributi regionali assegnati

Nell'Area Montello Piave Sile, con il metodo della programmazione decentrata, sono stati cofinanziati dalla Regione Veneto 2 interventi, per un contributo di 1.728.700 euro, come da tabella sotto riportata.

anno	beneficiario	opera finanziata	costo opera	contr. regione	Struttura regionale responsabile	pag.
2009	Comune di Istrana	Restauro di Villa Lattes per la nuova sede del museo della Collezione Lattes: automi, carillons, dipinti	1.750.000	1.465.200	Beni Culturali	64
2010	Comune di Giavera del Montello	Pareo attrezzato Santi Angeli	310.000	263.500	Turismo	80
totale			2.060.000	1.728.700		

Intesa Programmatica d'Area
OPITERGINO MOTTENSE



Comuni appartenenti (13): Cessalto, Chiarano, Cimadolmo, Fontanelle, Gorgo al Monticano, Mansuè, Meduna di Livenza, Motta di Livenza, Oderzo, Ormelle, Ponte di Piave, Portobuffolè, San Polo di Piave.

INTESA PROGRAMMATICA D'AREA OPITERGINO MOTTENSE

Superficie: 327 kmq - Popolazione: 78.636 abitanti (dati Istat 2011)

Soggetto responsabile: Consorzio del Comprensorio Opitergino

Via degli Alpini 10 – 31046 Oderzo (TV)

tel. 0422/814385 – fax 0422/814395

Contributi regionali assegnati

Nell'Area Opitergino Mottense, con il metodo della programmazione decentrata, è stato cofinanziato dalla Regione Veneto 1 intervento, per un contributo di 749.700 euro, come da tabella sotto riportata.

anno	beneficiario	opera finanziata	costo opera	centr. regione	Struttura reg. responsabile	pag.
2010	Comune di Gerge al Menticane	"Gira Menticane" = Itinerario naturalistico del fiume Menticane	882.000	749.700	Infrastrutture	77
totale			882.000	749.700		

Intesa Programmatica d'Area
OVEST VICENTINO



Comuni appartenenti (19): Altissimo, Arzignano, Brogliano, Castelgomberto, Chiampo, Cornedo Vicentino, Creazzo, Crespadoro, Gambellara, Gambugliano, Montebello Vicentino, Montecchio Maggiore, Monteviale, Montorso Vicentino, Nogarole Vicentino, San Pietro Mussolino, Sovizzo, Trissino, Zermeghedo

INTESA PROGRAMMATICA D'AREA OVEST VICENTINO

Superficie: 310 kmq - Popolazione: 136.234 abitanti (dati Istat 2011)

Soggetto responsabile: Comune di Chiampo

Piazza Zanella, 42 - 36072 Chiampo (VI)

www.comune.chiampo.vi.it

www.pattoagnochiampo.com

tel. 0444/475211 - fax 0444/624759

Contributi regionali assegnati

Nell'Area Ovest Vicentino, con il metodo della programmazione decentrata, sono stati cofinanziati dalla Regione Veneto 3 interventi, per un contributo complessivo di 2.118.500 euro, come da tabella sotto riportata.

anno	beneficiario	opera finanziata	costo opera	contr. regione	Struttura reg. responsabile	pag.
2004	Comune di Chiampo	Viabilità di collegamento tra la nuova zona industriale e la SP Val di Chiampo in zona Pieve Bassa	1.285.000	915.000	Infrastrutture	18
2008	Comune di Gambellara	Recupero delle barchesse di Palazzo Cera: centro servizi per la promozione dell'attività vitivinicola e Strada del vino	1.130.535	821.000	Turismo	54
2010	Comunità Montana Agno-Chiampo	Anello ecoturistico "Agno-Chiampo" nei Comuni di Chiampo, Nogarole Vicentino, Altissimo, San Pietro Mussolino, Crespadoro, Cornedo Vicentino, Bregliano e Trissino	450.000	382.500	UP Foreste Parchi	79
totale			2.865.535	2.118.500		

Intesa Programmatica d'Area
PEDEMONTANA DEL BRENTA



Comuni appartenenti (17): Bassano del Grappa, Campolongo sul Brenta, Cartigliano, Cassola, Cison del Grappa, Marostica, Mason Vicentino, Molvena, Nove, Pianezze, Pove del Grappa, Rosà, Rossano Veneto, San Nazario, Schiavon, Solagna, Tezze sul Brenta

INTESA PROGRAMMATICA D'AREA PEDEMONTANA DEL BRENTA

Superficie: 295 kmq - Popolazione: 134.733 abitanti (dati Istat 2011)

Soggetto responsabile: Comune di Bassano del Grappa

Via Matteotti, 39 – 36061 Bassano del Grappa (VI)

www.comune.bassano.vi.it

tel. 0424/519202 – fax 0424/519206

Contributi regionali assegnati

Nell'Area della Pedemontana del Brenta, con il metodo della programmazione decentrata, è stato cofinanziato dalla Regione Veneto 1 intervento, per un contributo di 689.000 euro, come da tabella sotto riportata.

anno	beneficiario	opera finanziata	costo opera	confr. regione	Struttura reg. responsabile	pag.
2010	Comune di Bassano del Grappa	AQuAS 1- Azioni per la Qualità, l'Attrattività e lo Sviluppo Sostenibile dell'area Pedemontana del Brenta. Percorse naturalistico dal Brenta alle colline tra Bassano e Marostica	950.000	689.000	Lavori Pubblici	76
totale			950.000	689.000		

Intesa Programmatica d'Area
PEDEMONTANA DEL GRAPPA
E DELL'ASOLANO



Comuni appartenenti (13): Asolo, Borso del Grappa, Castalcucco, Cavaso del Tomba, Crespano del Grappa, Cornuda, Fonte, Maser, Monfumo, Paderno del Grappa, Pederobba, Possagno, San Zenone degli Ezzelini.

INTESA PROGRAMMATICA D'AREA PEDEMONTANA DEL GRAPPA E DELL'ASOLANO

Superficie: 248 kmq - Popolazione: 63.526 abitanti (dati Istat 2011)

Soggetto responsabile: Comune di Asolo

Piazza D'Annunzio 1 - 31010 Asolo (TV)

www.comune.asolo.tv.it

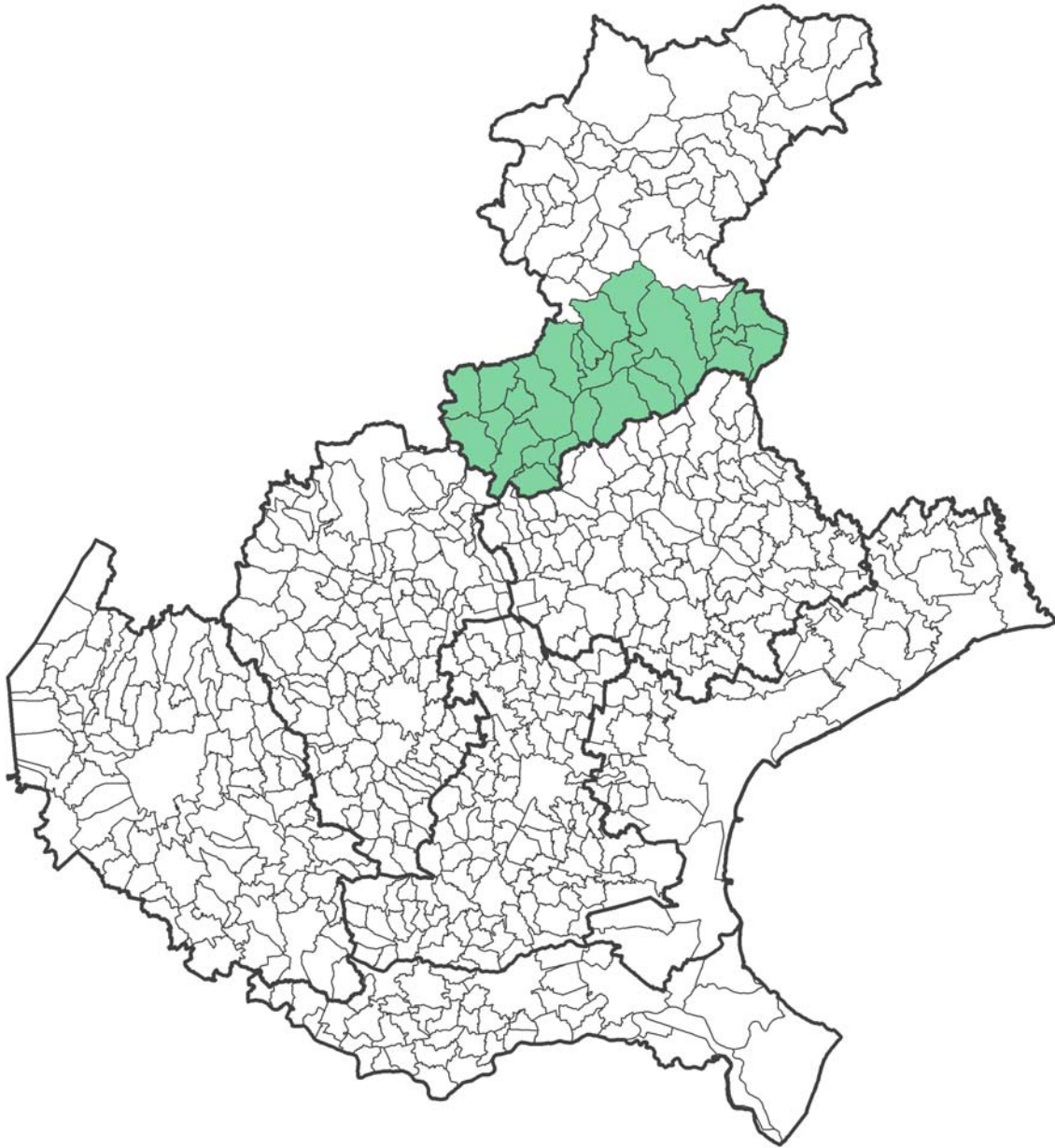
tel. 0423/524604 – fax 0423/950130

Contributi regionali assegnati

Nell'Area della Pedemontana del Grappa e dell'Asolano, con il metodo della programmazione decentrata, sono stati cofinanziati dalla Regione Veneto 4 interventi, per un contributo complessivo di 2.565.500 euro, come da tabella sotto riportata.

anno	beneficiario	opera finanziata	costo opera	contr. regione	Struttura reg. responsabile	pag.
2005	"Fondazione Canova" di Possagno	Osservatorio Canoviano della cultura della Pedemontana del Grappa e dell'Asolano	800.000	592.000	Lavori Pubblici	22
2006	Comune di S. Zenone degli Ezzelini	Recupero della torre di Ezzelino a S. Zenone degli Ezzelini	800.000	600.000	Beni Culturali	30
2008	Comune di Fonte	Realizzazione itinerario turistico "Sui sentieri degli Ezzelini" lungo il Muson e il Lastego	1.320.000	1.110.000	Infrastrutture	49
2010	Comune di Paderno del Grappa	Riqualificazione ambientale Val Secca con percorso vita	310.000	263.500	Lavori Pubblici	80
totale			3.230.000	2.565.500		

Intesa Programmatica d'Area
PREALPI BELLUNESI



Comuni appartenenti (26): Alano di Piave, Arsìè, Belluno, Cesiomaggiore, Chies d'Alpago, Farra d'Alpago, Feltre, Fonzaso, Lamon, Lentiai, Limana, Mel, Pedavena, Pieve d'Alpago, Ponte nelle Alpi, Puos d'Alpago, Quero, San Gregorio nelle Alpi, Santa Giustina, Sedico, Seren del Grappa, Sospirolo, Sovramonte, Tambre, Trichiana, Vas

INTESA PROGRAMMATICA D'AREA PREALPI BELLUNESI

Superficie: 1.345 kmq - Popolazione: 145.162 abitanti (dati Istat 2011)

Soggetto responsabile: Comunità Montana della Val Belluna

Via dei Giardini 17 – 32036 Sedico (BL)

www.valbelluna.bl.it

tel. 0437/852896 – fax 0437/856070

www.gal2.it

tel. 0437/838586 - fax 0437/443916

Contributi regionali assegnati

Nell'Area delle Prealpi Bellunesi (che comprende l'ex Area Comprensorio Feltrino), con il metodo della programmazione decentrata, sono stati cofinanziati dalla Regione Veneto 4 interventi, per un contributo complessivo di 2.763.000 euro, come da tabella sotto riportata.

anno	beneficiario	opera finanziata	costo opera	contr. regione	Struttura regionale responsabile	pag.
2006	Unione dei Comuni del Basso Feltrino - Sette Ville	Progetto per la realizzazione di un centro culturale a Quero	750.000	540.000	Lavori Pubblici	30
2007	Comune di Pedavena	Progetto di impianti sportivi e strutture ricettivo-turistiche in località Boscherai	2.400.000	900.000	Lavori Pubblici	41
2009	Comune di Feltre	Azione pilota "Feltre. Camere con vista"	-	a) 500.000 b) 75.000	Turismo	67
2010	C.M. dell'Alpago	Percorso per la fruizione sportivo-ricreativa degli ambienti naturali tra Ponte nelle Alpi e il Lago di Santa Croce	880.000	748.000	Infrastrutture	78
totale			4.030.000	2.763.000		

Intesa Programmatica d'Area
RISORGIVE



Comuni appartenenti (16): Altavilla Vicentina, Bolzano Vicentino, Bressanvido, Caldogno, Camisano Vicentino, Costabissara, Dueville, Grisignano di Zocco, Grumolo delle Abbadesse, Monticello Conte Otto, Pozzoleone, Quinto Vicentino, Sandrigo, Torri di Quartesolo, Vicenza, Villaverla.

INTESA PROGRAMMATICA D'AREA DELLE RISORGIVE

Superficie: 339 kmq - Popolazione: 233.238 abitanti (dati Istat 2011)

Soggetto responsabile: Provincia di Vicenza

Contrà Gazzolle, 1 - 36100 Vicenza

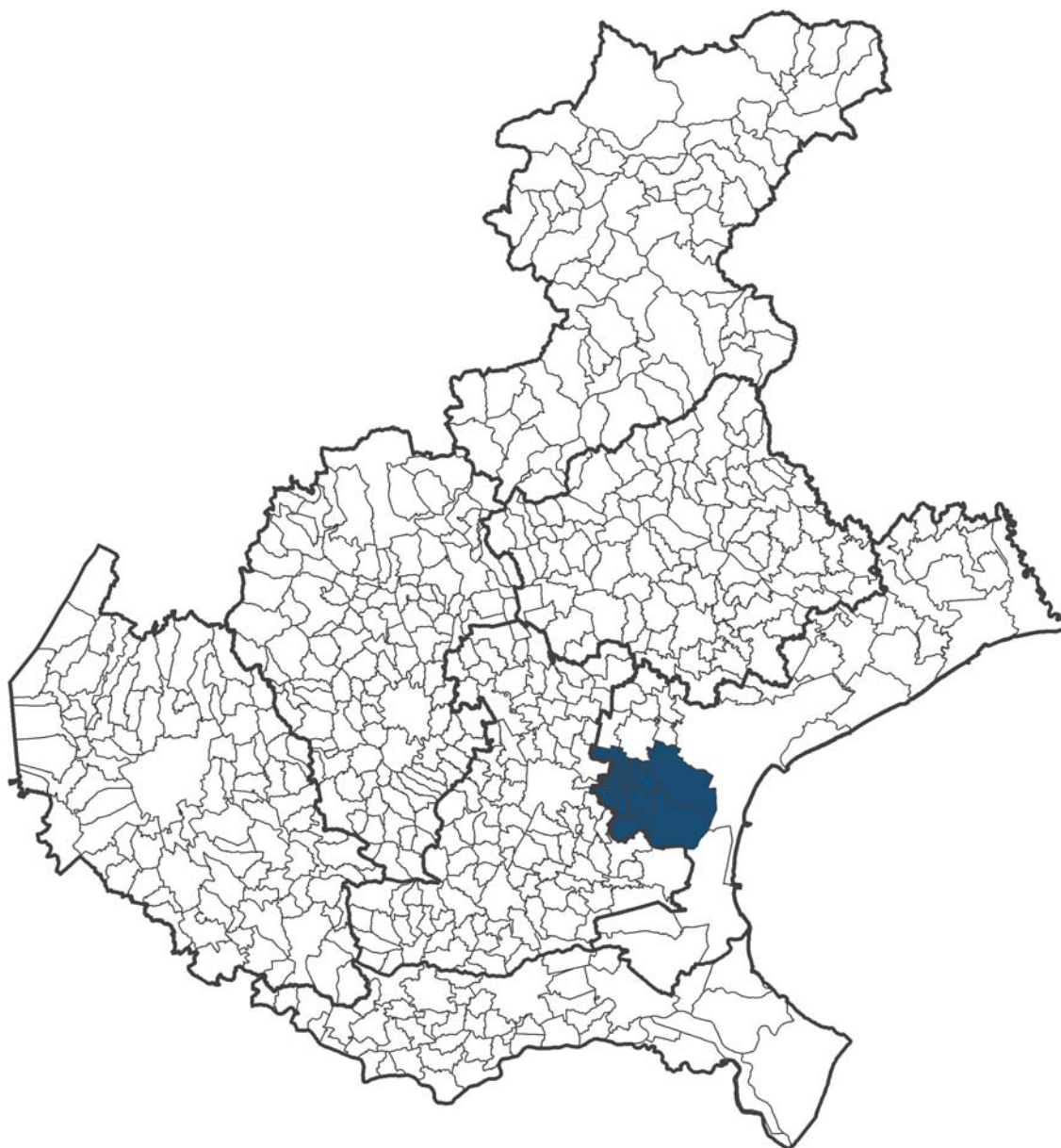
www.provincia.vicenza.it

tel. 0444/908179 – fax 0444/908164

Contributi regionali assegnati

L'iniziativa, sorta nel corso del 2011, non ha beneficiato dei contributi regionali assegnati nel periodo dal 2004 al 2010.

Intesa Programmatica d'Area
RIVIERA DEL BRENTA



Comuni appartenenti (10): Campagna Lupia, Campolongo Maggiore, Camponogara, Dolo, Fiesso d'Artico, Fosso', Mira, Pianiga, Stra, Vigonovo.

INTESA PROGRAMMATICA D'AREA RIVIERA DEL BRENTA

Superficie: 314 kmq - Popolazione: 128.569 abitanti (dati Istat 2011)

Soggetto responsabile: Provincia di Venezia

Sede legale: Ca' Corner 2262 San Marco - 30124 Venezia

Sede operativa: Via Sansovino 5 (Centro Servizi 2 - Torre Nord)

www.provincia.venezia.it

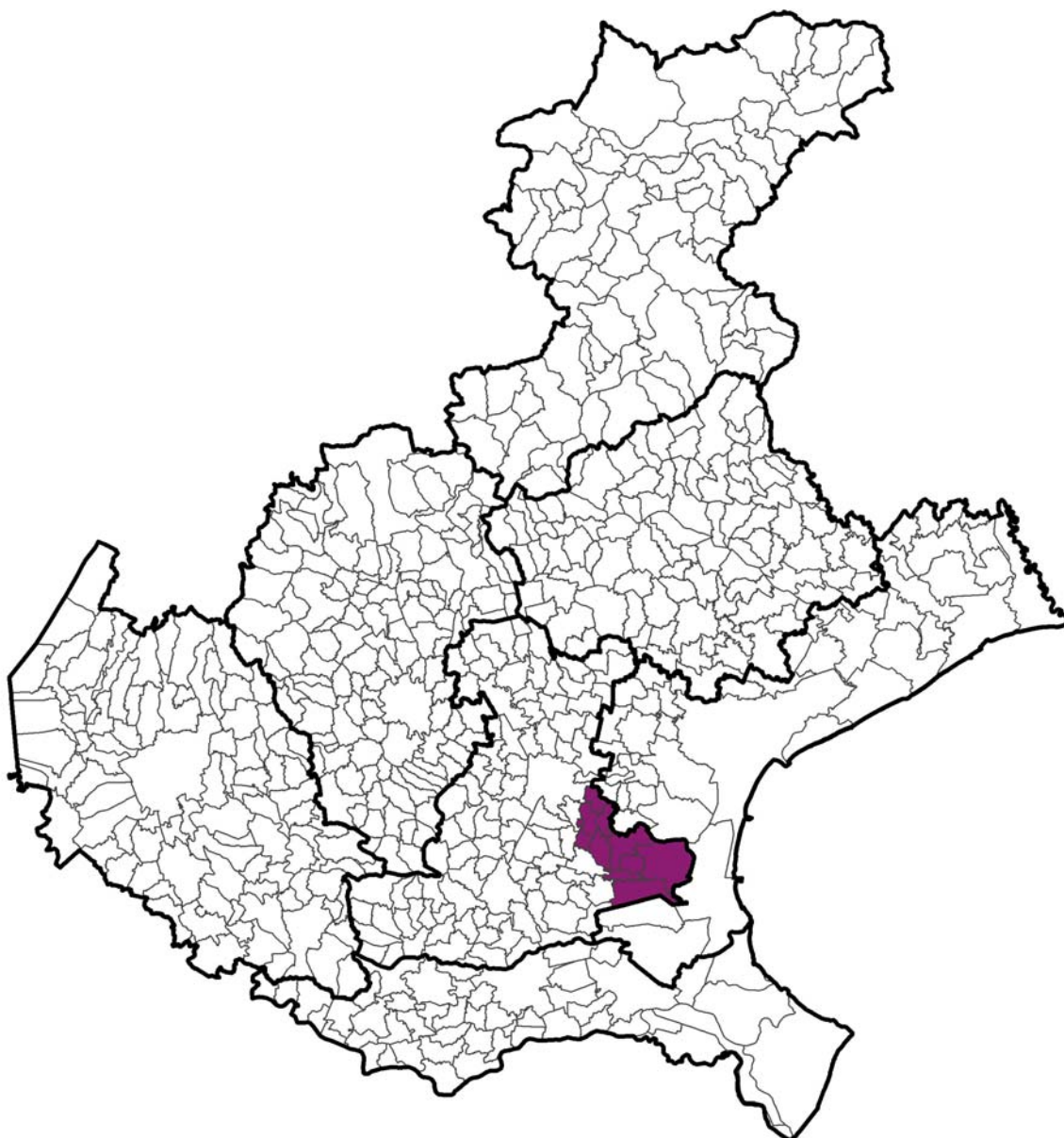
tel. 041/2501839 – fax 041/2501840

Contributi regionali assegnati

Nell'Area della Riviera del Brenta, con il metodo della programmazione decentrata, è stato cofinanziato dalla Regione Veneto 1 intervento, per un contributo di 1.423.500 euro, come da tabella sotto riportata.

anno	beneficiario	opera finanziata	costo opera	contr. regione	Struttura reg. responsabile	pag.
2004	Comune di Mira	Restauro Villa Contarini 1° - 3° stralcio	4.180.000	1.423.500	Lavori Pubblici	15
totale			4.180.000	1.423.500		

Intesa Programmatica d'Area
SACCISICA



Comuni appartenenti (10): Arzergrande, Brugine, Codevigo, Correzzola, Legnaro, Piove di Sacco, Polverara, Pontelongo, S. Angelo di Piove, Saonara.

INTESA PROGRAMMATICA D'AREA DELLA SACCISICA

Superficie: 246 kmq - Popolazione: 76.015 abitanti (dati Istat 2011)

Soggetto responsabile: Comune di Piove di Sacco

Piazza G. Matteotti, 4 - 35028 Piove di Sacco (PD)

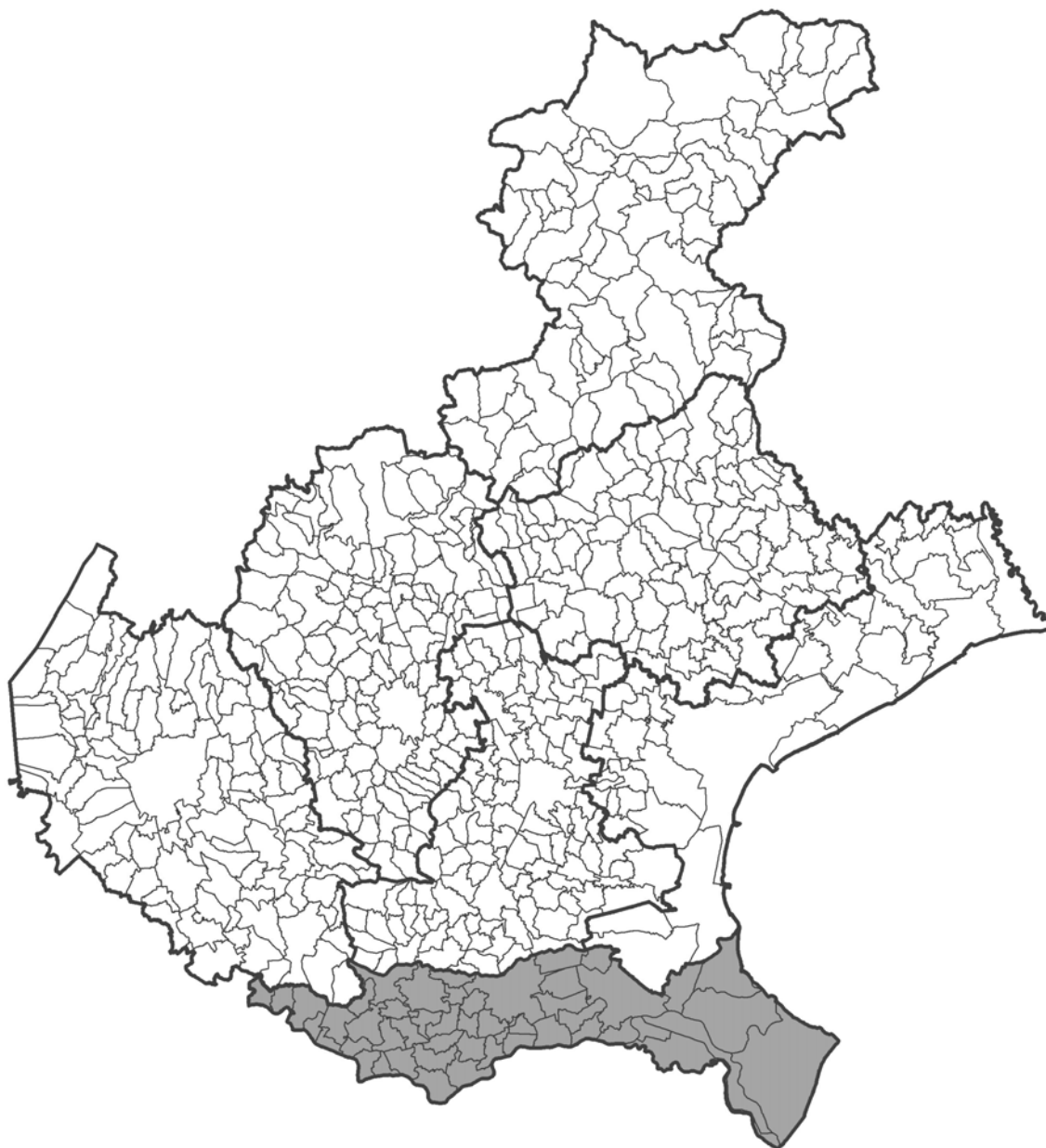
www.comune.piovedisacco.pd.it

tel. 049/9709103 – fax 049/9709777

Contributi regionali assegnati

L'iniziativa, sorta nel corso del 2011, non ha beneficiato dei contributi regionali assegnati nel periodo dal 2004 al 2010.

Intesa Programmatica d'Area **SISTEMA POLESINE**



Comuni appartenenti (50): Adria, Ariano nel Polesine, Arqua' Polesine, Badia Polesine, Bagnolo di Po, Bergantino, Bosaro, Calto, Canaro, Canda, Castelguglielmo, Castelmassa, Castelnovo Bariano, Ceneselli, Ceregnano, Corbola, Costa di Rovigo, Crespino, Ficarolo, Fiesso Umbertiano, Frassinelle Polesine, Fratta Polesine, Gaiba, Gavello, Giacciano con Baruchella, Guarda Veneta, Lendinara, Loreo, Lusia, Melara, Occhiobello, Papozze, Pettorazza Grimani, Pincara, Polesella, Pontecchio Polesine, Porto Tolle, Porto Viro, Rosolina, Rovigo, Salara, San Bellino, San Martino di Venezze, Stienta, Taglio di Po, Trecenta, Villadose, Villamarzana, Villanova del Ghebbo, Villanova Marchesana

INTESA PROGRAMMATICA D'AREA SISTEMA POLESINE

Superficie: 1.790 kmq - Popolazione: 247.884 abitanti (dati Istat 2011)

Soggetto responsabile: **Consorzio per lo Sviluppo del Polesine (CON.SVI.PO.)**

Via delle Industrie 53/b – 45100 Rovigo

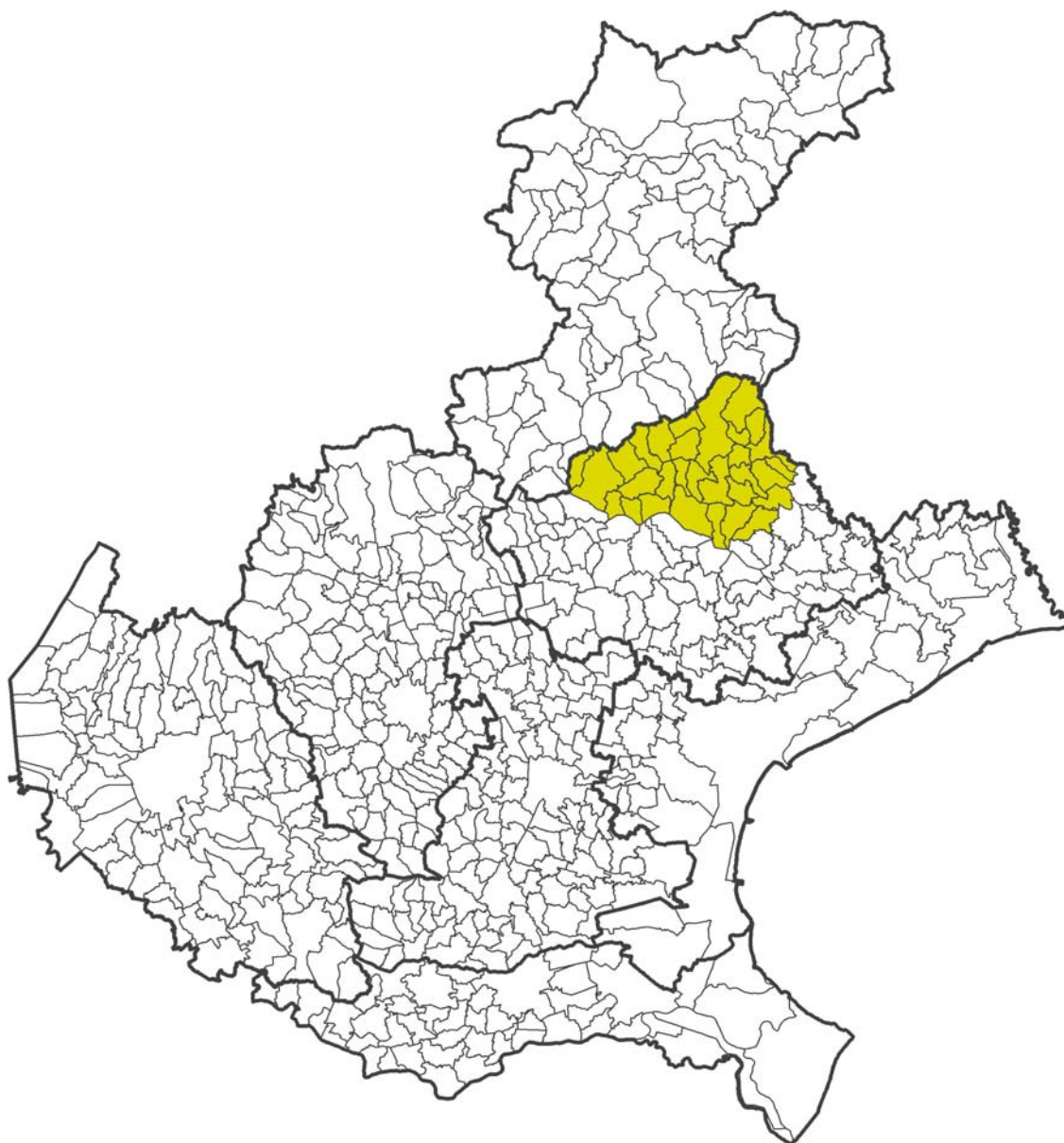
tel. 0425/412576 – fax 0425/419410 - www.consvipo.it

Contributi regionali assegnati

Nell'Area Sistema Polesine, con il metodo della programmazione decentrata, sono stati cofinanziati dalla Regione Veneto 13 interventi, per un contributo complessivo di 13.436.070 euro, come da tabella sotto riportata.

anno	beneficiario	opera finanziata	costo opera	contr. regione	Struttura reg. responsabile	pag.
2004	Comune di Pincara	Progetto integrato per la valorizzazione del sistema fluviale Fissero-Tartaro-Canalbianco-Po di Levante	3.050.000	1.423.500	Infrastrutture	15
2005	Provincia di Rovigo	Lavori di ampliamento dell'istituto alberghiero di Adria	1.200.000	629.920	Lavori Pubblici	22
2006	Comune di Occhiobello	Progetto integrato per la valorizzazione del sistema fluviale della sinistra Po	2.798.000	1.399.000	Lavori Pubblici	28
2007	Comune di Fratta Polesine	Itinerario ciclabile intercomunale fra Adige e Po - 2° stralcio a completamento	2.800.000	1.500.000	Infrastrutture	38
2007	Comune di Porto Viro	Collettore Padano Polesano - Progetto per la riqualificazione paesaggistico- ambientale e riuso strategico, finalizzato alla funzione turistica ricreativa delle aree coinvolte e degli ambiti limitrofi ad esso connessi	2.000.000	1.000.000	Infrastrutture	39
2008	Camera di Commercio di Rovigo	Adeguamento edile, impiantistico e restauro del "Salone del grano" e dei locali annessi per adibirli ad attività a supporto dell'economia locale	4.628.240	1.483.000	Lavori Pubblici	51
2008	Comune di Trecenta	Recupero polifunzionale di un bene culturale, ex scuole elementari di Sariano, con destinazione ad uso turistico ricettivo - ostello per la gioventù	1.665.000	1.215.250	Lavori Pubblici	52
2009	Comune di Porto Tolle	Valorizzazione dell'area Largo Europa e attracco fluviale ex traghetto	1.500.000	1.122.900	Mobilità	62
2009	Comune di Ariano Polesine	Valorizzazione di Santa Maria in Punta e delle sue golene nel Comune di Ariano Polesine	600.000	504.000	Lavori Pubblici	62
2009	Comune di Loreo	Intervento di restauro e ristrutturazione del teatro Zago	1.300.000	1.083.500	Lavori Pubblici	64
2009	Comune di Taglio di Po	Azione pilota "La ricchezza del fiume, il calore dell'accoglienza"	-	a) 500.000 b) 75.000	Turismo	67
2010	Comune di Castelguglielmo	Completamento di itinerari e percorsi attrezzati a valenza turistico-ricettiva sovra comunale finalizzati alla fruizione ed alla valorizzazione degli ambienti di pregio naturalistico ambientale e storico-culturale lungo l'asta fluviale Tartaro - Canalbianco	1.361.000	750.000	Lavori Pubblici	73
2010	Comune di Arquà Polesine	Completamento di itinerari e percorsi attrezzati a valenza turistico-ricettiva sovra comunale finalizzati alla fruizione ed alla valorizzazione degli ambienti di pregio naturalistico ambientale e storico-culturale lungo l'ex alveo della Fossa Filistina collegando il Castello di Rovigo con il Castello di Arquà Polesine	2.248.800	750.000	-	72
totale			25.151.240	13.436.070		

Intesa Programmatica d'Area
TERRE ALTE DELLA MARCA TREVIGIANA



Comuni appartenenti (30): Cappella Maggiore, Cison di Valmarino, Codognè, Colle Umberto, Corderiano, Cordignano, Farra di Soligo, Follina, Fregona, Godega di Sant'Urbano, Mareno di Piave, Miane, Moriago della Battaglia, Orsago, Pieve di Soligo, Refrontolo, Revine Lago, San Fior, San Pietro di Feletto, Santa Lucia di Piave, San Vendemiano, Sarmede, Segusino, Sernaglia della Battaglia, Susegana, Tarzo, Valdobbiadene, Vazzola, Vidor, Vittorio Veneto

INTESA PROGRAMMATICA D'AREA TERRE ALTE DELLA MARCA TREVIGIANA

Superficie: 775 kmq - Popolazione: 229.717 abitanti (dati Istat 2011)

Soggetto responsabile: Comune di Pieve di Soligo

Via G.Vaccari 2 – 31053 Pieve di Soligo (TV)

www.comune.pievedisoligo.tv.it

www.galaltamarca.it

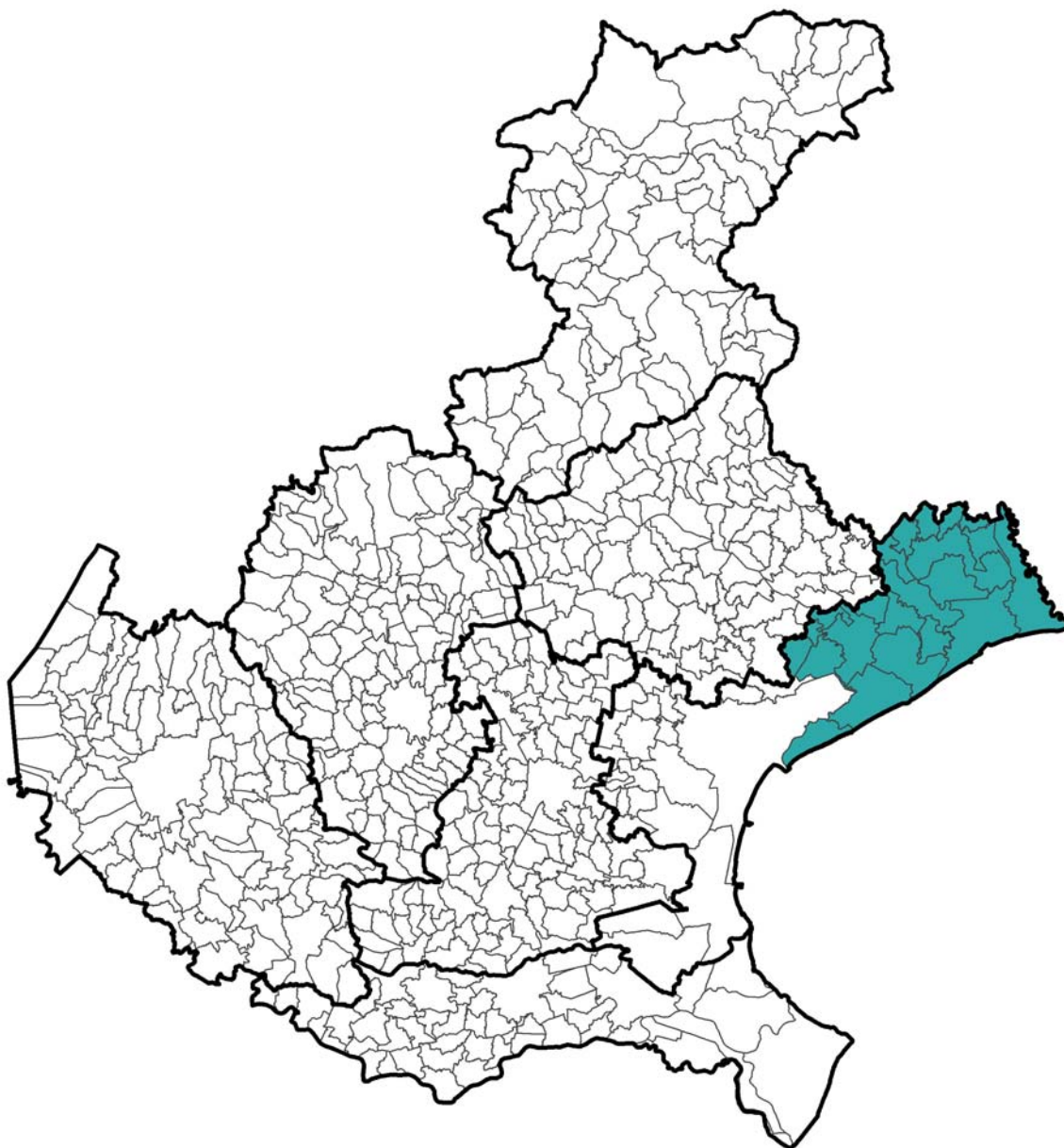
tel. 0438/985314 – fax 0438/985300

Contributi regionali assegnati

Nell'Area Terre Alte della Marca Trevigiana, con il metodo della programmazione decentrata, sono stati cofinanziati dalla Regione Veneto 4 interventi, per un contributo complessivo di 5.009.000 euro, come da tabella sotto riportata.

anno	beneficiario	opera finanziata	costo opera	contr. regione	Struttura reg. responsabile	pag.
2008	Comune di Sarmede	Palazzo mostra internazionale per l'infanzia	1.721.875	1.446.000	Lavori Pubblici	51
2008	Comune di Fregona	Interventi strutturali per la realizzazione del parco delle grotte del Caglieron	1.600.000	1.335.500	Lavori Pubblici	48
2009	Azienda Speciale Santa Lucia Fiere	Ristrutturazione e sistemazione dell'area ex filanda "Ancillotto"	2.140.000	1.477.500	Lavori Pubblici	63
2010	C.M. delle Prealpi Trevigiane	Progetto per la valorizzazione turistico-sportiva e ricreativa dell'ambito territoriale dell'IPA terre Alte della Marca Trevigiana: ambito dei "Colli del Prosecco dal Monte Cesen al Piave"	999.000	750.000	Turismo	75
totale			6.460.875	5.009.000		

Intesa Programmatica d'Area
VENEZIA ORIENTALE



Comuni appartenenti (22): Annone Veneto, Caorle, Cavallino Treporti, Ceggia, Cinto Caomaggiore, Concordia Sagittaria, Eraclea, Fossalta di Piave, Fossalta di Portogruaro, Gruaro, Iesolo, Meolo, Musile di Piave, Noventa di Piave, Portogruaro, Pramaggiore, Quarto d'Altino, San Dona' di Piave, San Michele al Tagliamento, Santo Stino di Livenza, Teglio Veneto, Torre di Mosto

INTESA PROGRAMMATICA D'AREA VENEZIA ORIENTALE

Superficie: 1.137 kmq - Popolazione: 238.586 abitanti (dati Istat 2011)

Soggetto responsabile: Comune di Portogruaro

Piazza della Repubblica, 1 - 30026 Portogruaro (Ve)

www.comune.portogruaro.ve.it

www.vegal.net

tel. 0421/277216 - fax 0421/73209

Contributi regionali assegnati

Nell'Area del Veneto Orientale, con il metodo della programmazione decentrata, è stato cofinanziato dalla Regione Veneto 1 intervento, per un contributo di 1.261.000 euro, come da tabella sotto riportata.

anno	beneficiario	opera finanziata	costo opera	contr. regione	Struttura regionale responsabile	pag.
2008	Comune di Caorle	Realizzazione parcheggio Ingresso Caorle	1.500.000	1.261.000	Lavori Pubblici	48
totale			1.500.000	1.261.000		

PARTE III

*Tipologie di intervento finanziate
e stato di avanzamento dei lavori*

Dati e grafici al 31 - 12 - 2012

Numero di interventi finanziati per Area e per tipologia di intervento

AREA	Valorizzazione turistico-ambientale	Recupero di edifici	Piste ciclabili	Impianti sportivi	Altri interventi (urbanizzazione)	Ricettività extra-alberghiera	TOTALE
Alto Vicentino	1	2	0	1	0	1	5
Altopiano dei Sette Comuni	3	2	0	1	0	0	6
Area Berica	2	0	1	0	0	0	3
Bassa Padovana	2	2	0	0	1	0	5
Basso Veronese e Colognese	2	1	1	0	0	0	4
Camposampierese	1	0	1	0	0	0	2
Castellana	1	0	0	0	0	0	1
Chioggia Cavarzere e Cona	0	3	0	0	1	0	4
Dolomiti Venete	8	0	1	3	0	0	12
Medio Brenta	0	1	1	0	0	0	2
Miranese	1	0	0	0	0	0	1
Montagna Veronese	5	2	0	0	0	1	8
Montello Piave-Sile	1	1	0	0	0	0	2
Opitergino Mottense	1	0	0	0	0	0	1
Ovest Vicentino	1	1	0	0	1	0	3
Pedemontana del Brenta	1	0	0	0	0	0	1
Pedemontana del Grappa e dell'Asolano	2	2	0	0	0	0	4
Prealpi Bellunesi	1	1	0	1	0	1	4
Riviera del Brenta	0	1	0	0	0	0	1
Sistema Polesine	6	4	2	0	0	1	13
Terre Alte Marca Trevigiana	2	2	0	0	0	0	4
Venezia Orientale	1	0	0	0	0	0	1
TOTALE	42	25	7	6	3	4	87

Importo dei contributi regionali assegnati per Area e per tipologia di intervento

AREA	Valorizzazione turistico-ambientale	Recupero di edifici	Piste ciclabili	Impianti sportivi	Altri interventi (urbanizzazione)	Ricettività extra-alberghiera	TOTALE
Alto Vicentino	750.000	2.426.000	0	638.300	0	575.000	4.389.300
Altopiano dei Sette Comuni	2.382.121	887.200	0	1.514.500	0	0	4.783.821
Area Berica	1.370.000	0	730.000	0	0	0	2.100.000
Bassa Padovana	2.233.000	1.733.400	0	0	664.400	0	4.630.800
Basso Veronese e Colognese	1.050.030	577.800	906.530	0	0	0	2.534.360
Camposampierese	750.000	0	872.048	0	0	0	1.622.048
Castellana	1.077.500	0	0	0	0	0	1.077.500
Chioggia Cavarzere e Cona	0	3.805.574	0	0	1.428.250	0	5.233.824
Dolomiti Venete	10.130.500	0	819.290	2.838.550	0	0	13.788.340
Medio Brenta	0	1.477.500	1.269.000	0	0	0	2.746.500
Miranese	446.250	0	0	0	0	0	446.250
Montagna Veronese	4.637.450	1.860.500	0	0	0	575.000	7.072.950
Montello Piave Sile	263.500	1.465.200	0	0	0	0	1.728.700
Opitergino Mottense	749.700	0	0	0	0	0	749.700
Ovest Vicentino	382.500	821.000	0	0	915.000	0	2.118.500
Pedemontana del Brenta	689.000	0	0	0	0	0	689.000
Pedemontana del Grappa e dell'Asolano	1.373.500	1.192.000	0	0	0	0	2.565.500
Prealpi Bellunesi	748.000	540.000	0	900.000	0	575.000	2.763.000
Riviera del Brenta	0	1.423.500	0	0	0	0	1.423.500
Sistema Polesine	5.949.400	4.411.670	2.500.000	0	0	575.000	13.436.070
Terre Alte della Marca Trevigiana	2.085.500	2.923.500	0	0	0	0	5.009.000
Venezia Orientale	1.261.000	0	0	0	0	0	1.261.000
TOTALE	38.328.951	26.441.844	7.096.868	4.994.350	3.007.650	2.300.000	82.169.663

Elenco dettagliato degli interventi finanziati per tipologie omogenee, con stato di avanzamento lavori

Anno	Area	Titolo intervento	Contributo	Aggiudicazione lavori		Conclusione lavori	
				crono iniziale	crono aggiornato	crono iniziale	crono aggiornato

VALORIZZAZIONE TURISTICO AMBIENTALE

2004	Sistema Polesine	Progetto integrato per la valorizzazione del sistema fluviale Fissero-Tartaro-Canalbiano-Po di Levante (Comune Pincara)	1.423.500	31.08.2005	30.06.2007	31.12.2006	31.07.2009
2004	Dolomiti Venete	Progetto integrato: valorizzazione turistico-ambientale del territorio - 16 progetti - (C.M. Cadore-Longaronese-Zoldo)	1.423.500	15.05.2005	03.04.2006 17.02.2008	30.11.2005	23.02.2009
2006	Sistema Polesine	Progetto integrato per la valorizzazione del sistema fluviale della sinistra Po (Comune Occhiobello)	1.399.000	28.03.2008	30.11.2008	31.10.2008	22.08.2010
2006	Altopiano dei Sette Comuni	Sistemazione e messa in sicurezza della strada turistica "Gallo - Melette - Monte Ortigara" (Comune Gallo)	633.371	31.12.2007	27.12.2007	31.12.2008	13.11.2009
2006	Basso Veronese	Valorizzazione delle potenzialità turistiche e congressuali dell'area fieristica della ex polifosfati di Cerea (Comune Cerea)	800.030	31.03.2007	06.03.2008	31.12.2007	31.12.2009
2007	Dolomiti Venete	Realizzazione di un fabbricato da destinare a Centro servizi polifunzionale (Kinderheim, bar-ristoro, attività logistico amministrativa e servizi di supporto alle attività sportive) finalizzato allo sviluppo turistico del territorio dell'Alto Agordino (Comune Selva di Cadore)	585.000	31.07.2008	09.11.2010 contratto 16.12.2010	01.05.2010	20.11.2013
2007	Area Berica	Realizzazione di infrastrutture pubbliche nel settore dello sviluppo turistico e valorizzazione delle risorse paesaggistiche dell'altipiano di Pozzolo (Comune Villaga)	620.000	31.01.2009	04.11.2010	30.04.2010	25.09.2012
2007	Castellana	Realizzazione di un itinerario turistico lungo il fiume Muson denominato "Sui sentieri degli Ezzelini" - 1° e 2° stralcio (Comune Castello di Godego)	1.077.500	31.03.2008	30.01.2010 09.12.2010	31.12.2009	30.05.2012
2008	Dolomiti Venete	Opere di riqualificazione ambientale e valorizzazione antichi nuclei abitativi di Sappada (Comune Sappada)	1.483.000	30.09.2009	18.04.2011 contratto 23.09.2011	30.09.2011	30.08.2013
2008	Montagna Veronese	Recupero antica viabilità sul versante orientale del Monte Baldo (Comune Brentino Belluno)	540.000	31.03.2009	25.09.2009	31.12.2010	31.01.2011
2008	Montagna Veronese	Recupero e valorizzazione storico-culturale, paesaggistica, turistica e ambientale di Brenzone - località Campo (Comune Brenzone)	633.000	31.03.2009	23.11.2010	31.12.2010	30.12.2013
2008	Bassa Padovana	Centro di Educazione Naturalistica e Ambientale per la valorizzazione paesaggistica nell'area della Golenella dell'Adige denominata "il Bosco" (Comune Piacenza d'Adige)	1.483.000 revocato	30.08.2009	Revocato	31.12.2010	Revocato
2008	Dolomiti Venete	Nuovo centro coperto per il mercato comprensoriale dei prodotti tipici del territorio (Comune Valle di Cadore)	1.483.000 revocato	31.12.2009	Revocato	31.12.2010	Revocato
2008	Venezia Orientale	Realizzazione parcheggio ingresso Caorle (Comune Caorle)	1.261.000	31.12.2009	15.05.2013	30.09.2010	30.10.2013
2008	Dolomiti Venete	Progetto integrato di sviluppo locale - Percorsi dei Sagrati Storico Religiosi - Comuni di Castellavazzo, Colle S. Lucia, Forno di Zoldo, La Valle Agordina, Soverzene, Taibon Agordino, Zoppè di Cadore (C.M. Cadore-Longaronese-Zoldo)	1.451.000	30.06.2009	23.09.2011	01.07.2009	30.07.2013
2008	Pedemontana del Grappa e dell'Asolano	Realizzazione itinerario turistico "Sui sentieri degli Ezzelini" lungo il Muson e il Lastego (Comune Fonte)	1.110.000	30.06.2010	30.09.2013	31.12.2011	30.09.2015
2008	Altopiano dei Sette Comuni	Elettrificazione dei comprensori turistici di Campolongo in Comune di Rotzo e di Monte Verena in Comune di Roana (Comune Rotzo)	998.750	30.06.2009	30.05.2011 contratto 05.08.2011	30.06.2010	07.09.2012
2008	Terre Alte della Marca Trevigiana	Interventi strutturali per la realizzazione del parco delle grotte del Caglieron (Comune Fregona)	1.335.500	31.12.2009	07.07.2011	31.03.2011	31.08.2012
2009	Montagna Veronese	Sistema della sentieristica della Lessinia: valorizzazione turistica area Valpolicella e Corno d'Aquilio (C.M. della Lessinia)	1.236.950	01.04.2010	19.09.2011 contratto 21.11.2011	01.07.2010	17.02.2013
2009	Sistema Polesine	Valorizzazione dell'area Largo Europa e attracco fluviale ex traghetto (Comune Porto Tolle)	1.122.900	01.04.2010	20.07.2012	01.07.2010	31.12.2013
2009	Dolomiti Venete	La traversata del Centro Cadore. Progetto integrato di sviluppo turistico del centro Cadore attraverso il recupero e la valorizzazione di itinerari a fondovalle e la messa in rete dei luoghi di eccellenza paesaggistica, storico-culturale, naturalistica (Comune Lozzo Cadore)	1.477.500	02.01.2011	27.06.2012 contratto 01.09.2012	01.04.2011	31.10.2014
2009	Dolomiti Venete	Il sito minerario del "Fursil": recupero a fini turistico culturali della galleria mineraria Breda e realizzazione del centro visita (Comune Colle Santa Lucia)	1.477.500	01.07.2010	30.09.2011	16.08.2010	31.07.2013

Anno	Area	Titolo intervento	Contributo	Aggiudicazione lavori		Conclusione lavori	
				crono iniziale	crono aggiornato	crono iniziale	crono aggiornato

VALORIZZAZIONE TURISTICO AMBIENTALE

2009	Montagna Veronese	Valorizzazione paesaggistica dell'area turistica di Malga San Giorgio (Comune Bosco Chiesanuova)	1.477.500	01.07.2010	30.06.2012	01.10.2010	30.10.2012
2009	Sistema Polesine	Valorizzazione di Santa Maria in Punta e delle sue golene nel Comune di Ariano Polesine (Comune Ariano nel Polesine)	504.000	01.03.2010	30.01.2012 contratto 07.03.2012	01.04.2010	29.10.2012
2010	Campo-sampierese	La via delle risorgive tra ambiente e cultura (Comune Trebaseleghe)	750.000	30.12.2011	30.06.2013	30.12.2012	30.03.2015
2010	Prealpi Bellunesi	Percorso per la fruizione sportivo/ricreativa degli ambienti naturali tra Ponte nelle Alpi e il Lago di Santa Croce (C.M. Alpage)	748.000	30.03.2012	30.06.2013	30.12.2012	31.12.2014
2010	Sistema Polesine	Completamento di itinerari e percorsi attrezzati a valenza turistico ricettiva sovra comunale finalizzati alla fruizione e alla valorizzazione degli ambienti di pregio naturalistico ambientale e storico-culturale lungo l'asta fluviale Tartaro-Canalbianco (Comune Castelguglielmo)	750.000	30.09.2011	30/09/2013	30.06.2013	30.07.2014
2010	Bassa Padovana	Percorso itinerante storico ambientale dai Colli Euganei al fiume Adige - Vie di terra e di acqua (Comune Pernumia)	750.000	30.09.2011	Ipotizzata 30.10.2013	30.12.2011	Ipotizzata 01.07.2015-
2010	Montagna Veronese	B.A.L.D.O. in rete. Biodiversità - Alpeggi - Lago - Didattica e sport - Ospitalità (C.M. del Baldo)	750.000	30.06.2011	06.12.2012	30.09.2012	01.05.2014
2010	Altopiano dei Sette Comuni	Itinerari geologici tra l'Altopiano e il fiume - Valorizzazione turistica, ambientale e paesaggistica dei geositi nel territorio tra l'Altopiano dei Sette Comuni e la Valbrenta (Comune Valstagna)	750.000	30.06.2012	Ipotizzata 01.06.2013	30.12.2012	Ipotizzata 31.12.2014
2010	Pedemontana del Brenta	AQuAS 1 - Azioni per la Qualità, l'Attrattività e lo Sviluppo sostenibile dell'area Pademontana del Brenta. Percorso naturalistico dal Brenta alle colline tra Bassano e Marostica (Comune Bassano del Grappa)	689.000	30.06.2011	20.06.2013	30.09.2011	30.03.2015
2010	Miranese	Itinerario lungo l'argine del fiume Dese (Comune Scorzè)	446.250	30.06.2011	30.07.2013	30.12.2011	31.12.2014
2010	Opitergino Mottense	"Gira Monticano" - Itinerario naturalistico del fiume Monticano (Comune Fontanelle)	749.700	17.09.2012	30.07.2012	30.03.2011	31.03.2013
2010	Sistema Polesine	Completamento di itinerari e percorsi attrezzati a valenza turistico ricettiva sovra comunale finalizzati alla fruizione e alla valorizzazione degli ambienti di pregio naturalistico ambientale e storico-culturale lungo l'ex alveo della Fossa Flistina collegando il castello di Rovigo con il Castello di Arquà Polesine (Comune Arquà P.)	750.000	30.09.2011	Rinuncia	30.06.2013	Rinuncia
2010	Terre Alte della Marca trevigiana	Progetto per la valorizzazione turistico-sportiva e ricreativa dell'ambito territoriale dell'IPA Terre Alte della Marca trevigiana: ambito dei "Colli del Prosecco dal Monte Cesen al Piave" (C.M. Prealpi Trevigiane)	750.000	30.03.2012	10.06.2013	30.12.2012	30.11.2013
2010	Basso Veronese e colognese	Il sole, il papavero e l'acqua. Realizzazione di attrezzature e percorsi per la fruizione del SIC fiume Adige tra Verona Est e Badia Polesine, nei Comuni di Angiari, Legnago, Terrazzo e Villa Bartolomea (Comune Legnago)	250.000	30.12.2011	30.06.2013	30.06.2012	31.12.2013
2010	Alto Vicentino	Riorganizzazione e riqualificazione del percorso storico-ambientale di avvicinamento e collegamento delle Piccole Dolomiti tra Recoaro Terme, Valli del Pasubio e Posina. Valorizzazione del patrimonio storico, paesaggistico, culturale, turistico ed escursionistico delle aree montane di Recoaro terme, Valli del Pasubio e Posina (Comune Valli del Pasubio)	750.000	30.09.2011	20.06.2013	30.06.2013	30.07.2013
2010	Area Berica	Progetto per la realizzazione di un percorso intercomunale naturalistico, ambientale e storico-culturale - 1° stralcio (Comune Alonte)	750.000	30.06.2012	15.10.2013	30.03.2013	30.12.2014
2010	Ovest Vicentino	Anello ecoturistico "Agno-Chiampo" nei Comuni di Chiampo, Nogarole Vicentino, Altissimo, San Pietro Mussolino, Crespadoro, Cornedo Vicentino, Brogliano e Trissino (C.M. Agno Chiampo)	382.500	30.06.2011	31.07.2012	30.06.2013	30.10.2014
2010	Pedemontana del Grappa e dell'Asolano	Riqualificazione ambientale Val Secca con percorso vita (Comune Paderno del Grappa)	263.500	30.06.2011	15.03.2013	30.03.2012	30.07.2013
2010	Montello Piave Sile	Parco attrezzato Santi Angeli (Comune Giavera del Montello)	263.500	30.09.2011	15.06.2013	30.12.2012	15.11.2013
2010	Dolomiti Venete	Percorso religioso e turistico-naturalistico nelle Dolomiti Venete lungo la "Via dei Papi" (Comune Canale d'Agordo)	750.000	30.12.2011	30.12.2013	30.09.2012	01.07.2015

Totale

38.328.951

Anno	Area	Titolo intervento	Contributo	Aggiudicazione lavori		Conclusione lavori	
				crono iniziale	crono aggiornato	crono iniziale	crono aggiornato

RECUPERO DI EDIFICI

2004	Chioggia Cavarzere Cona	Realizzazione di un polo agroalimentare con ristrutturazione del mercato ortofrutticolo di Brondolo (Comune Chioggia)	1.349.600	30.04.2005	17.12.2008	31.12.2007	10.03.2010
2004	Riviera del Brenta	Restauro Villa Contarini Leoni 1°-3° stralcio (Comune Mira)	1.423.500	01.03.2006	19.05.2006	31.03.2008	20.05.2008
2004	Altopiano dei Sette Comuni	Restauro e riqualificazione dell'ex sede Municipale con destinazione d'uso a Museo (Comune Foza)	887.200	31.12.2006	04.12.2006	31.12.2008	30.10.2009
2004	Montagna Veronese	Realizzazione di strutture turistico sportive polifunzionali ricreative Monti Lessini (Comune Bosco Chiesanuova) - 1°, 2°, 3° e 4° stralcio	1.335.500	30.01.2007	04.12.2006 23.09.2009	30.10.2007	20.10.2007 13.08.2008 05.09.2008 03.05.2011
2004	Basso Veronese	Recupero dell'ex Casa del fascio quale Centro socio culturale del territorio (Comune Alberedo d'Adige)	577.800	15.04.2006	22.05.2006	30.05.2007	21.03.2008
2005	Sistema Polesine	Lavori di ampliamento dell'Istituto Alberghiero di Adria (Provincia Rovigo)	629.920	31.10.2006	19.12.2006	31.03.2008	24.02.2010
2005	Pedemontana del Grappa	Osservatorio Canoviano e della cultura della Pedemontana del Grappa e dell'Asolano (Comune Possagno).	592.000	15.04.2007	18.09.2007	31.12.2007	28.11.2008
2006	Prealpi Bellunesi	Progetto per la realizzazione di un centro culturale a Quero (Unione dei Comuni Basso Feltrino-Sette Ville)	540.000	31.12.2006	10.09.2007	01.12.2007	26.09.2008
2006	Bassa Padovana	Lavori ristrutturazione Villa Centanini per trasformazione in museo della civiltà rurale - ostello - attività turistico ambientali (Comune Pozzonovo)	900.000	30.01.2008	10.12.2008	02.01.2009	30.06.2013
2006	Pedemontana del Grappa	Recupero della Torre di Ezzelino a San Zenone degli Ezzelini (Comune San Zenone degli Ezzelini)	600.000	30.10.2007	04.06.2008	30.11.2008	30.09.2011
2006	Chioggia Cavarzere Cona	Riqualificazione area vecchio porto di Chioggia di Isola Saloni - Area filtro servizi logistici e supporto all'autostrada del mare (ASPO Chioggia)	955.974	31.07.2007	19.09.2007	30.06.2009	15.05.2008
2007	Montagna Veronese	Completamento recupero di Villa Bassani Brenzoni per alta formazione nel comparto della lavorazione lapidea (Comune Sant'Ambrogio di Valpolicella)	525.000	30.06.2008	16.08.2010	31.07.2009	20.05.2011
2007	Chioggia Cavarzere Cona	Restauro Palazzo Barbiani - sede municipale - (Comune Cavarzere)	1.500.000	30.11.2007	06.07.2009	31.08.2009	19.11.2010
2008	Sistema Polesine	Adeguamento edile, impiantistico e restauro del "Salone del grano" e dei locali annessi per adibirli ad attività a supporto dell'economia locale (Camera di Commercio di Rovigo)	1.483.000	30.06.2010	16.06.2011	30.06.2012	17.08.2013
2008	Ovest Vicentino	Recupero della barchessa di Palazzo Cera: centro servizi per la promozione dell'attività vitivinicola e Strada del vino (Comune Gambellara)	821.000	30.08.2009	18.04.2011	31.03.2010	14.03.2013
2008	Altopiano dei Sette Comuni	Centro servizi sportivi denominato Fontanella Bike Resort (Comune Lusiana)	897.000	30.08.2009	14.09.2011	30.06.2010	19.06.2013
2008	Terre Alte della Marca Trevigiana	Palazzo mostra internazionale per l'infanzia (Comune Sarmede)	1.446.000	30.09.2010	06.05.2011	31.12.2011	31.01.2013
2008	Sistema Polesine	Recupero polifunzionale di un bene culturale (ex scuole elementari di Sariano) con destinazione ad uso collettivo e turistico ricettivo (ostello per la gioventù) - (Comune Trecenta)	1.215.250	30.09.2009	15.09.2011	30.09.2010	30.06.2012
2008	Alto Vicentino	Recupero dell'edificio di archeologia industriale "Shed" per il potenziamento delle attività del Centro per il trasferimento tecnologico Demotech (Comune Schio) - 1° e 2° stralcio	1.091.000	30.06.2009	04.05.2010 10.06.2011	30.09.2010	21.10.2010 22.07.2012
2008	Alto Vicentino	Restauro e rifunionalizzazione del complesso denominato Villa Fabris - sede Centro Europeo per i Mestieri della Conservazione del Patrimonio Culturale (Comune Thiene)	1.335.000	30.06.2009	04.04.2011 contratto 21.07.2011	30.11.2010	01.06.2013
2009	Sistema Polesine	Intervento di restauro e ristrutturazione del teatro Zago (Comune Loreo)	1.083.500	01.04.2010	30.04.2013	01.07.2010	22.12.2014
2009	Terre Alte della Marca Trevigiana	Ristrutturazione e sistemazione dell'area ex filanda "Ancillotto" (Comune Santa Lucia di Piave)	1.477.500	01.07.2010	15.09.2012 contratto 30.01.2013	01.10.2010	28.02.2014
2009	Bassa Padovana	Lavori di restauro conservativo, consolidamento statico, integrazione impianti tecnologici e restauro affreschi di Villa Pisani (Comune Monselice)	833.400	06.05.2010	27.06.2012 contratto 04.10.2012	01.07.2010	07.04.2014
2009	Medio Brenta	Sistemazione Villa Borromeo per museo agricolo - II° stralcio (Comune Fontaniva)	1.477.500	01.10.2010	29.06.2012	01.04.2011	15.07.2014
2009	Montello Piave-Sile	Restauro di Villa Lattes per la nuova sede del museo della Collezione Lattes: automi, carrillons, dipinti (Comune Istrana)	1.465.200	01.05.2010	15.12.2012 contratto 20.06.2012	01.07.2010	01.10.2013

Totale

26.441.844

Anno	Area	Titolo intervento	Contributo	Aggiudicazione lavori		Conclusione lavori	
				crono iniziale	crono aggiornato	crono iniziale	crono aggiornato

ITINERARI CICLABILI

2005	Basso Veronese	Realizzazione percorso ciclabile "Dalle Alpi all'Adriatico" tratto VR Sud. (Comuni di: Roverchiara, Angiari, Legnago, Villa Bartolomea, Castagnaro)	906.530	31.05.2006	17.02.2009	28.02.2007	20.06.2011
2007	Sistema Polesine	Itinerario ciclabile intercomunale fra Adige e Po - 2° stralcio a completamento (Comune Fratta Polesine)	1.500.000	31.03.2008	27.09.2011 09.05.2012 22.05.2012	31.03.2009	15.11.2012
2007	Area Berica	Pista ciclabile-pedonale dal Lago di Fimon al Tormeno (Comune Arcugnano) - 1°, 2° e 3° stralcio	730.000	31.12.2008	01.06.2009 01.09.2011 13.10.2010	31.05.2009	30.11.2009 01.06.2012 01.12.2011
2007	Dolomiti Venete	Completamento itinerario ciclo-pedonale "La lunga via delle Dolomiti" di collegamento tra i comuni di Vodo di Cadore, Borca di Cadore, S. Vito di Cadore, Cortina d'Ampezzo - 3° stralcio - (C.M. Valle del Boite)	819.290	31.12.2007	06.06.2008	30.11.2009	27.07.2009
2007	Sistema Polesine	Collettore Padano Polesano - Progetto per la riqualificazione paesaggistico-ambientale e riuso strategico, finalizzato alla fruizione turistica ricreativa delle aree coinvolte e degli ambiti limitrofi ad esso connessi (Comune Porto Viro)	1.000.000	31.05.2008	01.10.2012 contratto 15.04.2013	31.10.2009	30.06.2014
2007	Campo Sampierese	Recupero dell'ex ferrovia militare Treviso-Ostiglia per la realizzazione di un percorso ciclo-pedonale (Provincia di Padova)-Lotto A	872.048	31.12.2008	07.09.2011	31.01.2010	30.06.2013
2008	Medio Brenta	Recupero dell'ex ferrovia militare Treviso - Ostiglia per la realizzazione di un percorso ciclo-pedonale - Lotto B - (Provincia di Padova)	1.269.000	30.06.2009	15.02.2012	30.06.2010	31.07.2013
Totale			7.096.868				

IMPIANTI SPORTIVI

2005	Dolomiti Venete	Riqualificazione Comprensorio sciistico Monte Agudo. Realizzazione impianto di risalita Taiarezze - Malon (Comune Auronzo)	1.500.000	01.11.2006	02.05.2007	30.11.2008	31.12.2009
2005	Dolomiti Venete	Ampliamento e ammodernamento area sciabile in Padola di Comelico Superiore. Pista da sci denominata Campo (Comune Comelico Superiore)	754.050	31.08.2006	30.09.2011	31.10.2008	30.09.2012
2005	Altopiano dei Sette Comuni	Adeguamento funzionale ed impiantistico dello Stadio del Ghiaccio (Comune Asiago)	617.500	30.09.2007	27.12.2007	30.09.2008	23.04.2010
2007	Prealpi Bellunesi	Progetto di impianti sportivi e strutture ricettivo-turistiche in località Boscherai (Comune Pedavena)	900.000	31.08.2007	22.07.2009	31.12.2008	30.06.2012
2008	Dolomiti Venete	Realizzazione di un impianto comprensoriale di atletica leggera in località Polane del Comune di Agordo (Comune Agordo)	584.500	31.03.2010	09.06.2011	30.09.2010	30.04.2012
2009	Alto Vicentino	Completamento della struttura copertura polivalente al fine della pratica del pattinaggio su ghiaccio (Comune Tonezza del Cimone)	638.300	01.03.2010	30.06.2012 contratto 04.09.2012	01.04.2010	31.03.2013
Totale			4.994.350				

ALTRI INTERVENTI (URBANIZZAZIONE)

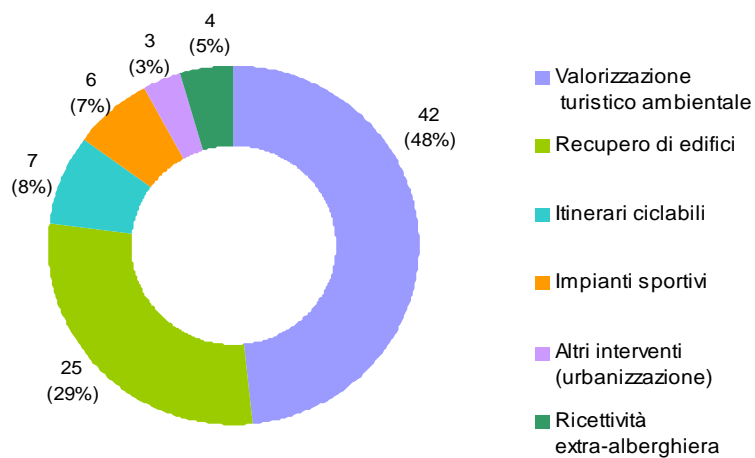
2004	Bassa Padovana	Opere di urbanizzazione Area PIP - Casale di Scodosia	664.400	28.02.2005	10.03.2006	30.11.2006	31.03.2008
2004	Ovest Vicentino	Viabilità di collegamento tra la nuova zona industriale e la SP Val di Chiampo in zona di Pieve Bassa (Comune Chiampo)	915.000	04.06.2005	12.06.2006	05.02.2006	22.10.2007
2009	Chioggia Cavarzere Cona	Progetto di sistemazione e arredo di Corso del Popolo - La Piazza di Chioggia (Comune Chioggia)	1.428.250	01.05.2010	25.06.2012 contratto 15.11.2012	01.07.2010	01.03.2014
Totale			3.007.650				

RICETTIVITA' EXTRA-ALBERGHIERA

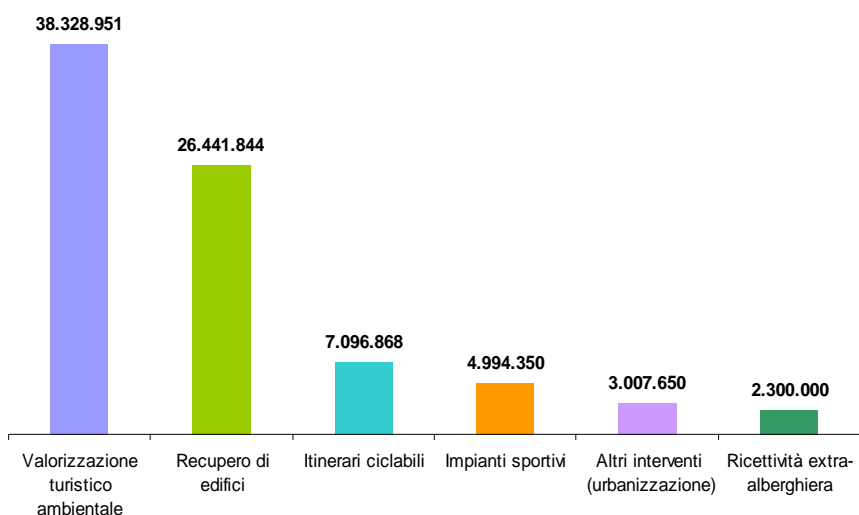
Azione B

2009	Alto Vicentino	Soggiornare nelle antiche ville dei conti e dei signori (Comune Valli del Pasubio)	575.000	-	-	01.03.2012	30.06.2013
2009	Prealpi Bellunesi	Feltre. Camere con vista (Comune Feltre)	575.000	-	-	01.11.2011	30.06.2013
2009	Montagna Veronese	AP per la riqualificazione degli elementi urbani del Centro storico di Molina (Comune Fumane)	575.000	-	-	01.03.2012	30.06.2013
2009	Sistema Polesine	La ricchezza del fiume, il calore dell'accoglienza (Comune Taglio di Po)	575.000	-	-	01.04.2012	30.06.2013
Totale			2.300.000				

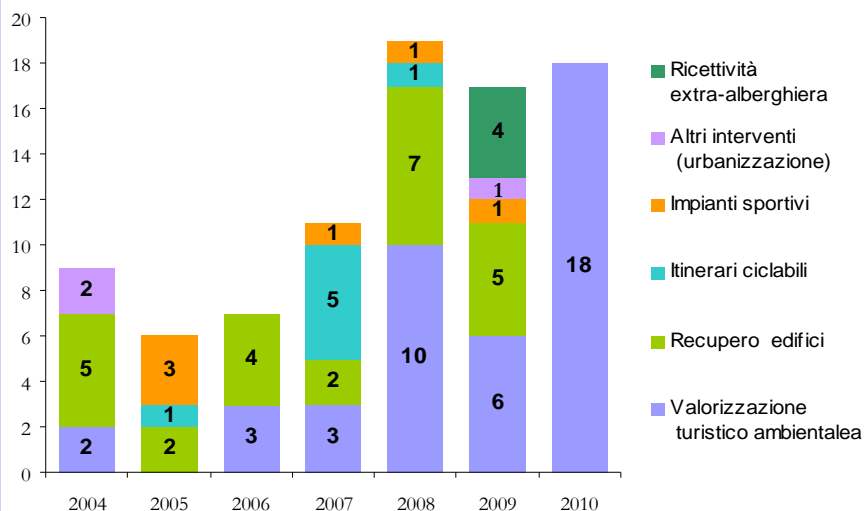
**Numero interventi finanziati per tipologia
(totale n. 87 interventi)**



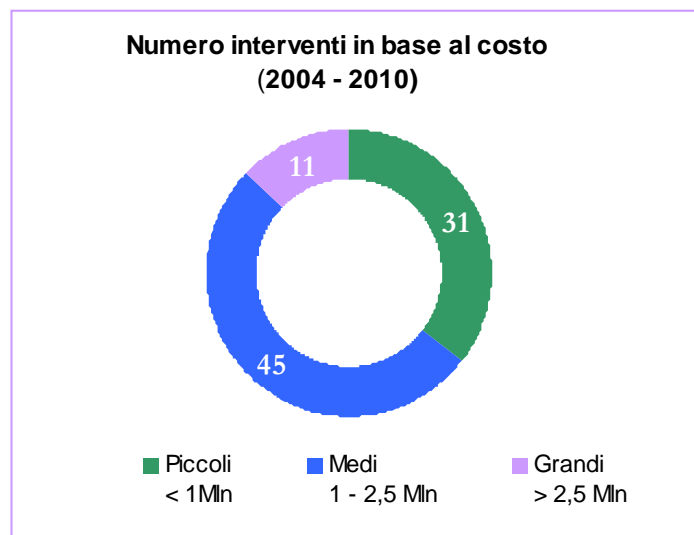
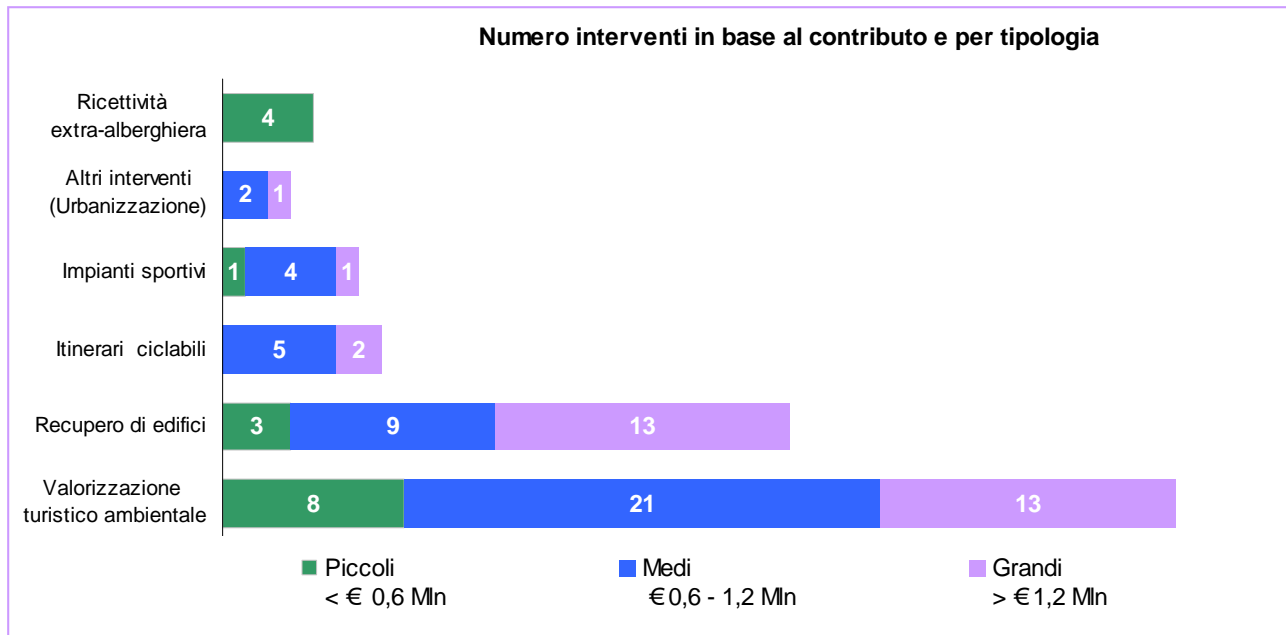
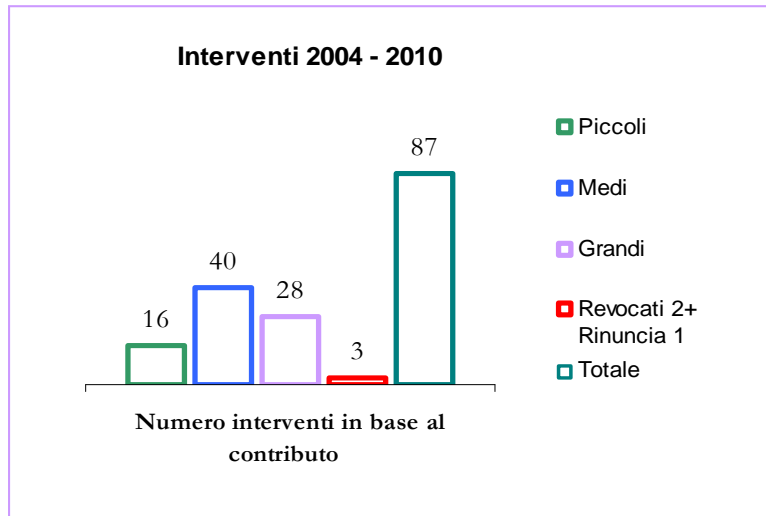
**Importo interventi finanziati per tipologia
(totale contributi €82.169.663)**

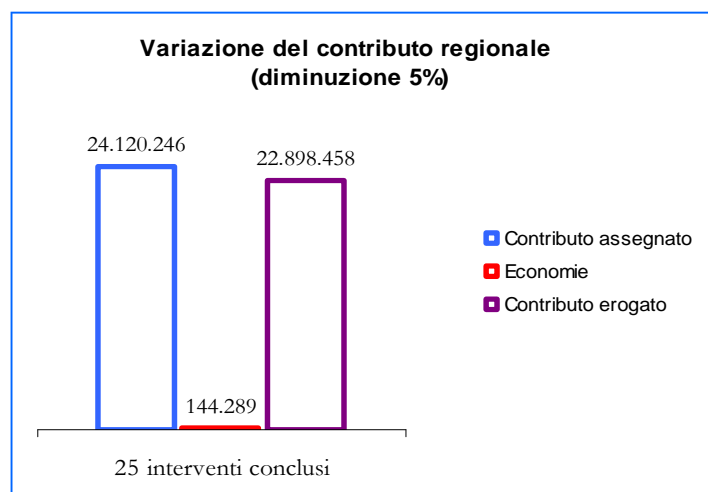
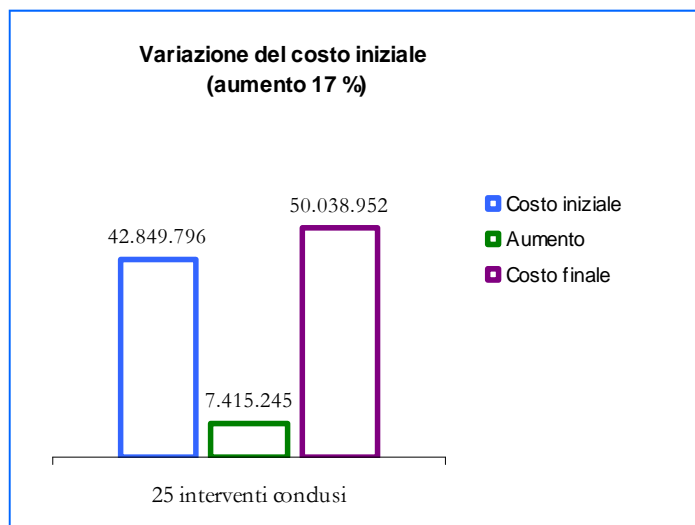
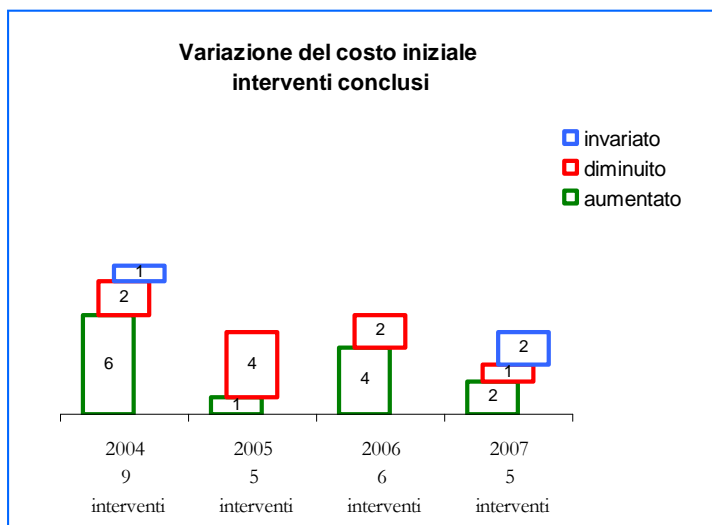
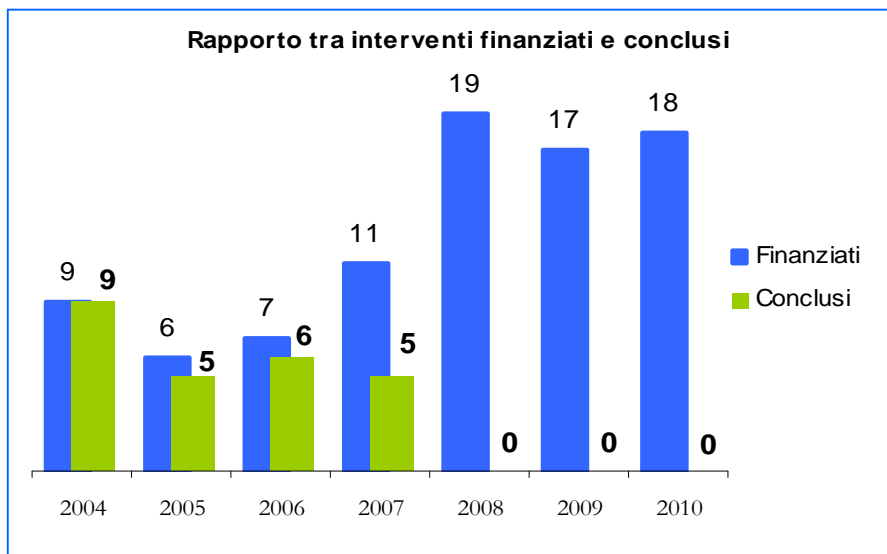


Numero interventi finanziati per tipologia e per annualità

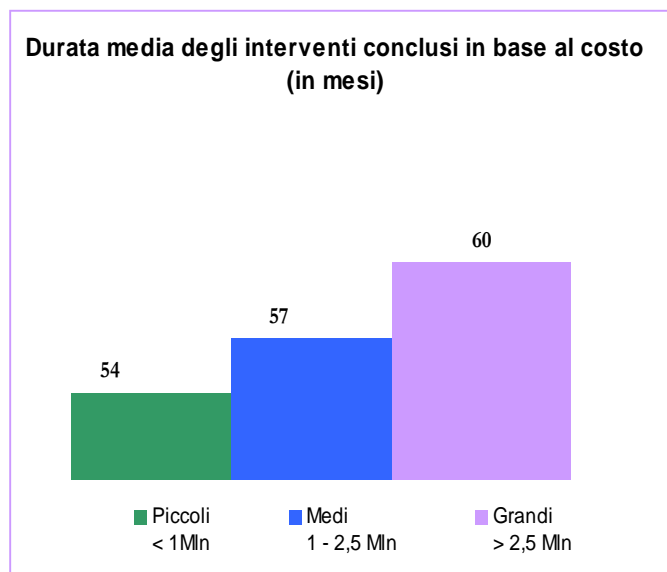
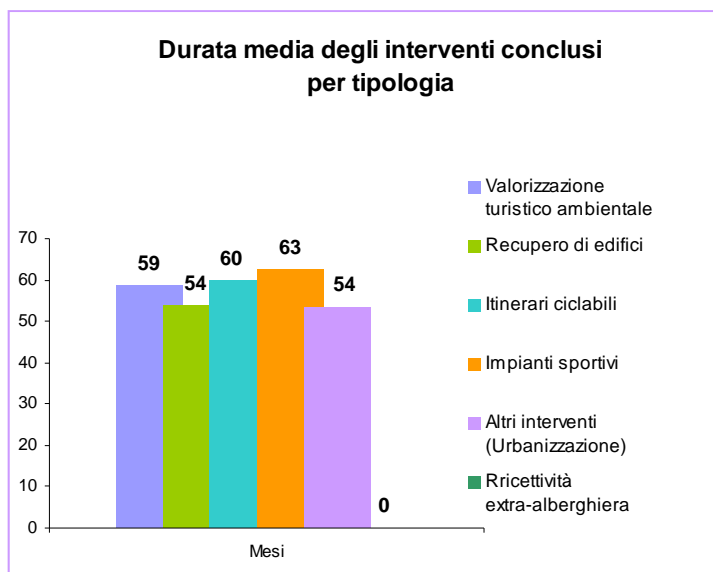


Nei grafici che seguono gli interventi sono rappresentati in base al costo complessivo e al contributo regionale assegnato

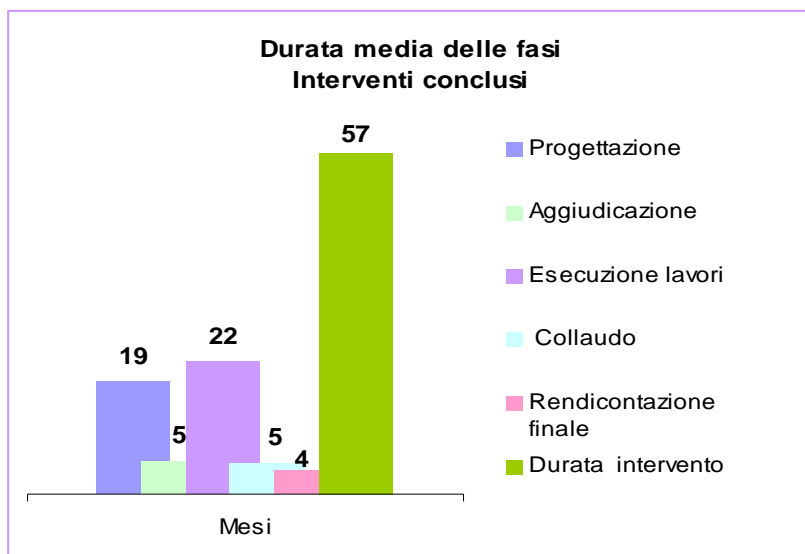




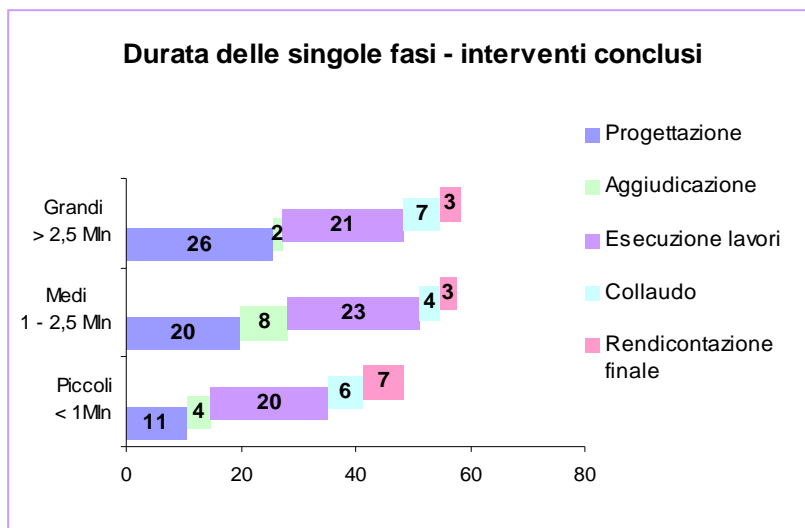
I grafici che seguono sono il risultato di una analisi dei dati pervenuti dai beneficiari attraverso le schede di monitoraggio. Le elaborazioni sono riferite ai 25 interventi conclusi entro il 31 dicembre 2012.



La durata comprende il periodo trascorso tra le date di assegnazione del contributo regionale e di rendicontazione finale della spesa.

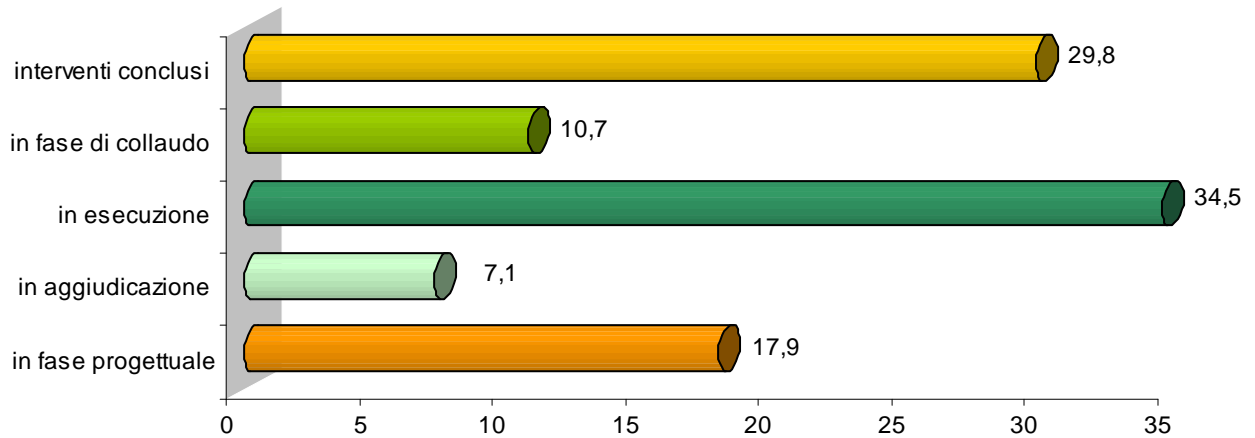


Il totale della durata media (57 mesi) tiene conto di eventuali periodi intermedi di inattività tra una fase e quella successiva.

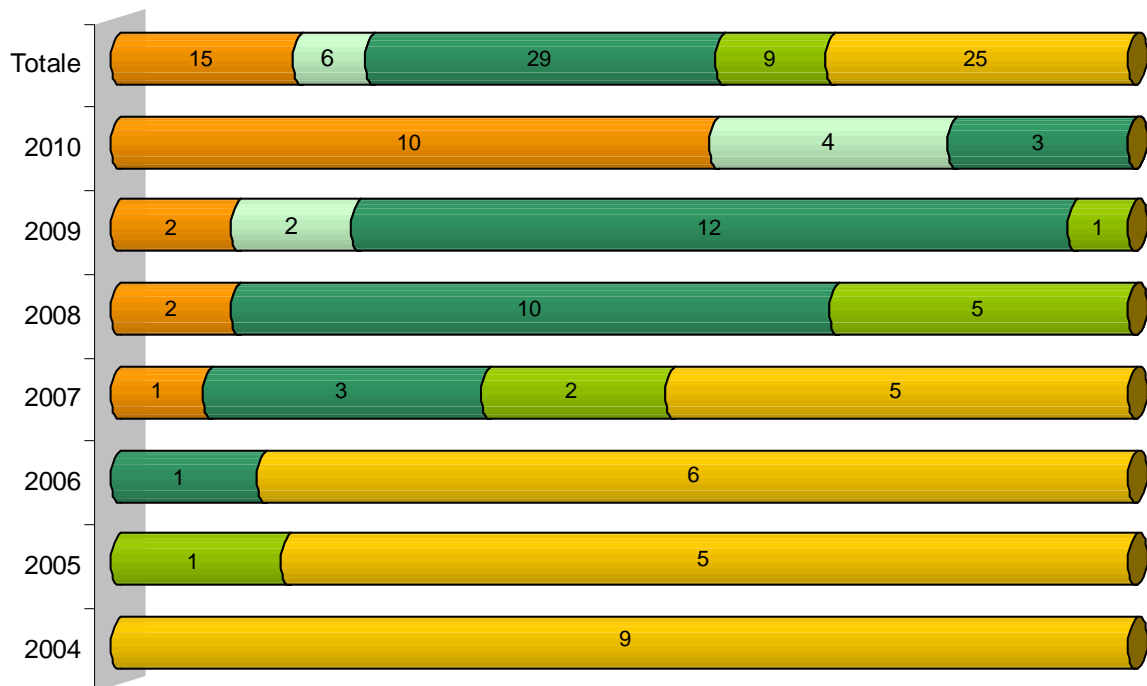


PROGRAMMAZIONE DECENTRATA 2004 - 2010

Stato di avanzamento degli interventi in percentuale - dati al 31-12-2012



Stato di avanzamento al 31-12-2012 degli interventi finanziati



■ in fase progettuale
 ■ in aggiudicazione
 ■ in esecuzione
 ■ in fase di collaudo
 ■ interventi conclusi

Conclusione

Programmazione decentrata : sette anni di istruttorie regionali

Nel periodo dal 2004 al 2010 con il metodo della programmazione decentrata sono state istruite 132 richieste di finanziamento, presentate dai soggetti responsabili del coordinamento di attività di programmazione dello sviluppo locale (prima Patti Territoriali, poi Intese Programmatiche d'Area). Le richieste riguardano 385 opere infrastrutturali inerenti le principali linee di intervento riconducibili allo sviluppo locale.

Di questi interventi, 87 sono stati finanziati con l'assegnazione di contributi regionali per complessivi 82.169.663,20 euro; altri 92 sono stati ritenuti ammissibili, anche se non hanno ottenuto contributi su questa linea di finanziamento; i rimanenti 206, infine, non hanno raggiunto le condizioni minime per una valutazione di ammissibilità.

Nel bilancio regionale 2011 e 2012 non sono stati stanziati fondi per questa linea di finanziamento.

Questo il dato complessivo al 31/12/2012 sullo stato di avanzamento degli 87 interventi finanziati:

- 15 sono ancora in fase progettuale;
- 6 sono in fase di aggiudicazione dei lavori;
- 29 sono in fase di esecuzione dei lavori;
- 9 interventi sono giunti a conclusione dei lavori, in attesa di collaudo o già collaudati e in fase di rendicontazione finale;
- 25 interventi sono giunti alla chiusura del procedimento amministrativo e contabile, con relativa liquidazione del saldo;
- 3 progetti, infine, non sono stati realizzati; si è quindi proceduto in due casi alla revoca del contributo regionale, in un caso alla presa d'atto della rinuncia al contributo da parte del soggetto attuatore.

Un primo esame dei dati relativi agli interventi conclusi, che costituiscono circa il 30% del totale, consente di trarre alcune considerazioni sulla durata media degli interventi, dalla fase iniziale della progettazione ai successivi periodi di aggiudicazione, di esecuzione dei lavori, quindi al collaudo e, da ultimo, alla presentazione della rendicontazione finale delle spese che determina la chiusura amministrativa e contabile dell'intervento, con la liquidazione del saldo del contributo.

I dati in questione fanno registrare un tempo medio di realizzazione di circa 4,7 anni, dei quali circa 2 anni sono occupati dalla fase progettuale e dal successivo affidamento dei lavori, altri 2 anni circa sono necessari per l'esecuzione dei lavori, i restanti 8 mesi circa sono dedicati al collaudo e alla predisposizione della rendicontazione finale delle spese.

Si osservano delle leggere differenze, sempre in relazione alla durata media, che variano da 3,5 a circa 5 anni a seconda delle singole tipologie di opere da realizzare.

Ciò consente di evidenziare alcune situazioni di criticità, riferite in particolare ad interventi ancora in corso di attuazione, nei casi in cui, a distanza di 2 anni dal provvedimento di assegnazione del contributo regionale, non risulta ancora completata la fase di progettazione (preliminare, definitiva ed esecutiva) e quindi non si è ancora dato avvio alle procedure di aggiudicazione dei lavori.

Nel complesso, sempre a fronte dei dati esaminati sul 30% degli interventi già conclusi, si può dire che rappresenti una buona prassi il completamento dei lavori entro 5 anni dalla data del provvedimento di assegnazione del contributo regionale, in linea con quanto dispone la legge regionale sui lavori pubblici n. 27/2003, che fissa appunto il termine per la presentazione della documentazione relativa alla rendicontazione finale in 5 anni dalla data del provvedimento di assegnazione del contributo e di impegno regionale di spesa (termine peraltro derogabile, nei casi di lavori di particolare complessità).

Elementi ancor più significativi in ordine alle tempistiche medie di realizzazione delle opere finanziate si potranno ricavare al raggiungimento di una percentuale di interventi conclusi vicina al 50%, probabile obiettivo della prossima sessione di monitoraggio tenuto conto dell'avanzato stato di attuazione di alcune opere tuttora in esecuzione.

Nota metodologica

I dati riportati nel presente elaborato derivano in parte dall'azione di monitoraggio, prevista nelle delibere regionali, che utilizza l'applicativo ministeriale SGP (Sistema Gestione Progetti), destinato agli interventi inseriti in APQ (Accordi di Programma Quadro) ma utilizzato dalla Regione del Veneto anche per il monitoraggio di linee di finanziamento esclusivamente regionali.

In tale contesto, i dati sono reperiti mediante l'invio di schede ai soggetti attuatori e/o alle direzioni regionali incaricate dell'attuazione tecnica di ogni singolo intervento, con l'obiettivo di fotografarne lo stato di avanzamento con cadenza semestrale (al 30 giugno e al 31 dicembre di ogni anno).

L'elaborato è altresì il frutto di attività di analisi ed approfondimento sulle Intese Programmatiche d'Area, realizzate dal Servizio Programmazione Negoziata della Direzione Programmazione.

Documento realizzato dalla Direzione Programmazione Regione Veneto

Dirigente Responsabile: Carlo Terrabujo

Servizio Programmazione Negoziata: Sandro Boato

P.O. Sviluppo locale: Nicoletta Gusella

P.O. Attuazione programmazione decentrata: Alberto Cruccu

Redazione a cura di: Federica Cupoli e Zorica Hinic

2010

2009

2008

2007

2006

2005

2004



REGIONE DEL VENETO