



REGIONE DEL VENETO

giunta regionale

DECRETO N. 115 DEL 25 GIUGNO 2010

**OGGETTO: Misure urgenti per contrastare la diffusione dell'epizoozia di rabbia silvestre in Veneto: programma di verifica dell'efficacia della vaccinazione orale antirabbica nelle volpi.**

**IL DIRIGENTE REGIONALE  
DELL'UNITA' DI PROGETTO SANITA' ANIMALE E IGIENE ALIMENTARE**

**VISTO** il Testo Unico delle leggi sanitarie, approvato con Regio Decreto 27 luglio 1934, n. 1265, e successive modificazioni;

**VISTO** il Regolamento di Polizia Veterinaria, approvato con decreto del Presidente della Repubblica n. 320 dell'8 febbraio 1954;

**VISTO** l'art. 32 della Legge 23.12.1978 n. 833;

**VISTO** l'art. 17 comma 1 della L.R. 50/93;

**VISTA** l'Ordinanza del Presidente della Giunta Regionale n. 251 del 24 novembre 2009, "Misure urgenti per contrastare la diffusione dell'epizoozia di rabbia silvestre in Veneto" e successive modifiche ed integrazioni;

**VISTA** l'Ordinanza del Ministero della Salute 26 novembre 2009, recante misure per prevenire la diffusione della rabbia nelle Regioni del nord est italiano;

**VISTA** la Legge 11 febbraio 1992, n. 157 e successive modificazioni, concernente "Norme per la protezione della fauna selvatica omeoterma e per e per il prelievo venatorio";

**VISTO** il Rapporto del Comitato scientifico sulla Sanità Animale e il Benessere Animale della Commissione Europea riguardante la vaccinazione orale della volpi contro la rabbia del 23 ottobre 2002;

**VISTO** il Rapporto tecnico della consultazione di esperti dell'Organizzazione Mondiale della Sanità del 2005;

**VISTE** le Raccomandazioni della Direzione Generale Salute e Consumatori della Commissione Europea prot. D1 HK(2009) D/411782;

**VISTO** il "Programma di controllo e eradicazione della rabbia nelle Regioni del nord-est italiano" trasmesso alla Commissione dal Ministero della Salute con nota DGSA 0022428 del 16 dicembre 2009;

**VISTO** il Decreto del Dirigente Regionale dell'Unità di Progetto Sanità Animale ed Igiene Alimentare n. 183 del 16 dicembre 2009, "Ordinanza del Presidente della Giunta Regionale n. 251 del 24 novembre 2009 - Misure urgenti per contrastare la diffusione dell'epizoozia di rabbia silvestre in Veneto: modifica e integrazione";

**RICHIAMATO** il precedente Decreto del Dirigente Regionale dell'Unità di Progetto Sanità Animale e Igiene Alimentare n. 37 del 2 marzo 2010, "Misure urgenti per contrastare la diffusione dell'epizoozia di rabbia silvestre in Veneto: programma di verifica dell'efficacia della vaccinazione orale antirabbica nelle volpi";

**ACQUISITO** il prospetto relativo al nuovo programma di campionamento per il monitoraggio delle volpi a seguito della seconda campagna di vaccinazione orale, di cui alla nota prot. 0006094-9.1.5 del 21/06/10 del Centro di Referenza Nazionale per la Rabbia, istituito presso l'IZSve con decreto 8 maggio 2002 dal Ministero della Salute;

**ACQUISITO** per vie brevi il parere favorevole dell'Istituto Superiore per la Protezione e la Ricerca Ambientale (ISPRA) in merito all'utilizzo del fucile a canna liscia per l'abbattimento delle volpi;

**SENTITA** l'Unità di Progetto Caccia e Pesca della Regione del Veneto.

### DECRETA

1. Sono approvati gli **Allegati A, B, C e C1** al presente provvedimento, che ne formano parte integrante e sostanziale.
2. Salvo che il fatto non costituisca reato, chiunque trasgredisca la presente ordinanza è punito con la sanzione amministrativa prevista dall'art. 16, D.L.vo 22 maggio 1999, n. 196.
3. Il presente Decreto entra immediatamente in vigore, è trasmesso alle Province ed alle Aziende ULSS ed è pubblicato integralmente sul sito della Regione del Veneto.

- Dott. Piero Vio -



**Verifica dell'efficacia della vaccinazione orale antirabbica nelle volpi****Piani di prelievo volpi a seguito della seconda campagna di vaccinazione di emergenza**

Nell'ambito delle attività previste dal piano di vaccinazione orale delle volpi, è previsto, così come dal report comunitario del 2002 e dal codice OIE, che debbano essere sottoposte a controllo, per la verifica dell'efficacia della vaccinazione, 8 volpi per kmq. Considerata la superficie totale del territorio regionale sottoposto a vaccinazione si dovrebbero conseguentemente abbattere un numero di soggetti estremamente elevato.

Sulla base delle indicazioni del Centro di referenza nazionale per la Rabbia, trasmesse con nota prot. n. 6094 del 21/06/2010, sono disposti i seguenti piani di prelievo di volpi nei territori sottoposti alla seconda campagna di vaccinazione orale antirabbica delle province di Belluno, Treviso, Venezia e Vicenza.

**PROVINCIA DI BELLUNO**

Totale volpi da prelevare: 138, secondo la seguente distribuzione territoriale e temporale:

COMUNE	Area Vaccinata (Kmq)	N volpi proposto (2/comune)	A partire da	Fino a
ALANO DI PIAVE	34,72	2	28/06/2010	18/07/2010
ARSIE'	133,83	2	28/06/2010	18/07/2010
BELLUNO	60,62	2	28/06/2010	18/07/2010
CESIOMAGGIORE	79,77	2	28/06/2010	18/07/2010
CHIES D'ALPAGO	43,77	2	28/06/2010	18/07/2010
FARRA D'ALPAGO	33,05	2	28/06/2010	18/07/2010
FELTRE	89,39	2	28/06/2010	18/07/2010
FONZASO	24,65	2	28/06/2010	18/07/2010
GOSALDO	47,65	2	28/06/2010	18/07/2010
LAMON	51,27	2	28/06/2010	18/07/2010
LENTIAI	35,10	2	28/06/2010	18/07/2010
LIMANA	36,45	2	28/06/2010	18/07/2010
LONGARONE	100,97	2	28/06/2010	18/07/2010
MEL	82,41	2	28/06/2010	18/07/2010
PEDAvena	22,42	2	28/06/2010	18/07/2010
PIEVE D'ALPAGO	22,93	2	28/06/2010	18/07/2010
PONTE NELLE ALPI	52,17	2	28/06/2010	18/07/2010
PUOS D'ALPAGO	11,29	2	28/06/2010	18/07/2010
QUERO	27,11	2	28/06/2010	18/07/2010
RIVAMONTE AGORDINO	22,85	2	28/06/2010	18/07/2010
SAN GREGORIO NELLE ALPI	17,96	2	28/06/2010	18/07/2010
SANTA GIUSTINA	31,99	2	28/06/2010	18/07/2010



(continua provincia di Belluno)

COMUNE	Area Vaccinata (Kmq)	N volpi proposto (2/comune)	A partire da	Fino a
SEDICO	86,05	2	28/06/2010	18/07/2010
SEREN DEL GRAPPA	61,23	2	28/06/2010	18/07/2010
SOSPIROLO	62,00	2	28/06/2010	18/07/2010
SOVERZENE	14,44	2	28/06/2010	18/07/2010
SOVRAMONTE	49,59	2	28/06/2010	18/07/2010
TAMBRE	43,93	2	28/06/2010	18/07/2010
TRICHIANA	41,15	2	28/06/2010	18/07/2010
VAS	17,16	2	28/06/2010	18/07/2010
VOLTAGO AGORDINO	22,48	2	28/06/2010	18/07/2010
AGORDO	21,02	2	05/07/2010	20/07/2010
ALLEGHE	28,58	2	05/07/2010	20/07/2010
AURONZO DI CADORE	191,76	2	05/07/2010	20/07/2010
BORCA DI CADORE	24,09	2	05/07/2010	20/07/2010
CALALZO DI CADORE	38,49	2	05/07/2010	20/07/2010
CANALE D'AGORDO	36,88	2	05/07/2010	20/07/2010
CASTELLO LAVAZZO	17,59	2	05/07/2010	20/07/2010
CENCENIGHE AGORDINO	16,91	2	05/07/2010	20/07/2010
CIBIANA DI CADORE	21,23	2	05/07/2010	20/07/2010
COLLE SANTA LUCIA	14,13	2	05/07/2010	20/07/2010
COMELICO SUPERIORE	90,76	2	05/07/2010	20/07/2010
CORTINA D'AMPEZZO	201,97	2	05/07/2010	20/07/2010
DANTA DI CADORE	7,70	2	05/07/2010	20/07/2010
DOMEGGE DI CADORE	47,38	2	05/07/2010	20/07/2010
FALCADE	45,52	2	05/07/2010	20/07/2010
FORNO DI ZOLDO	78,00	2	05/07/2010	20/07/2010
LA VALLE AGORDINA	46,46	2	05/07/2010	20/07/2010
LIVINALLONGO COL DI LANA	91,57	2	05/07/2010	20/07/2010
LORENZAGO DI CADORE	26,81	2	05/07/2010	20/07/2010
LOZZO DI CADORE	29,25	2	05/07/2010	20/07/2010
OSPITALE DI CADORE	39,04	2	05/07/2010	20/07/2010
PERAROLO DI CADORE	43,33	2	05/07/2010	20/07/2010
PIEVE DI CADORE	62,27	2	05/07/2010	20/07/2010
ROCCA PIETORE	61,92	2	05/07/2010	20/07/2010
SAN NICOLO' DI COMELICO	22,53	2	05/07/2010	20/07/2010
SAN PIETRO DI CADORE	50,73	2	05/07/2010	20/07/2010
SAN TOMASO AGORDINO	18,30	2	05/07/2010	20/07/2010
SAN VITO DI CADORE	54,88	2	05/07/2010	20/07/2010
SANTO STEFANO DI CADORE	95,85	2	05/07/2010	20/07/2010
SAPPADA	60,75	2	05/07/2010	20/07/2010
SELVA DI CADORE	31,02	2	05/07/2010	20/07/2010
TAIBON AGORDINO	84,23	2	05/07/2010	20/07/2010
VALLADA AGORDINA	12,44	2	05/07/2010	20/07/2010
VALLE DI CADORE	39,10	2	05/07/2010	20/07/2010
VIGO DI CADORE	68,77	2	05/07/2010	20/07/2010
VODO CADORE	44,48	2	05/07/2010	20/07/2010
ZOLDO ALTO	57,95	2	05/07/2010	20/07/2010
ZOPPE' DI CADORE	4,21	2	05/07/2010	20/07/2010



**PROVINCIA DI TREVISO**

Totale volpi da prelevare: 95, secondo la seguente distribuzione territoriale e temporale:

COMUNE	Area Vaccinata (Kmq)	N volpi proposto (1/comune)	A partire da	Fino a
ALTIVOLE				
ARCADE	17,30	1	28/06/2010	13/07/2010
ASOLO	6,69	1	28/06/2010	13/07/2010
BORSO DEL GRAPPA	22,09	1	28/06/2010	13/07/2010
BREDA DI PIAVE	30,77	1	28/06/2010	13/07/2010
CAERANO DI SAN MARCO	21,26	1	28/06/2010	13/07/2010
CAPPELLA MAGGIORE	7,31	1	28/06/2010	13/07/2010
CARBONERA	8,00	1	28/06/2010	13/07/2010
CASALE SUL SILE	14,85	1	28/06/2010	13/07/2010
CASIER	21,51	1	28/06/2010	13/07/2010
CASTELCUCCO	8,40	1	28/06/2010	13/07/2010
CASTELFRANCO VENETO	7,79	1	28/06/2010	13/07/2010
CASTELLO DI GODEGO	36,53	1	28/06/2010	13/07/2010
CAVASO DEL TOMBA	13,96	1	28/06/2010	13/07/2010
CESSALTO	17,39	1	28/06/2010	13/07/2010
CHIARANO	25,73	1	28/06/2010	13/07/2010
CIMADOLMO	18,02	1	28/06/2010	13/07/2010
CISON DI VALMARINO	14,70	1	28/06/2010	13/07/2010
CODOGNE'	27,08	1	28/06/2010	13/07/2010
COLLE UMBERTO	18,35	1	28/06/2010	13/07/2010
CONEGLIANO	10,40	1	28/06/2010	13/07/2010
CORDIGNANO	24,63	1	28/06/2010	13/07/2010
CORNUDA	21,45	1	28/06/2010	13/07/2010
CRESPANO DEL GRAPPA	8,55	1	28/06/2010	13/07/2010
CROCETTA DEL MONTELLO	15,31	1	28/06/2010	13/07/2010
FARRA DI SOLIGO	23,47	1	28/06/2010	13/07/2010
FOLLINA	22,72	1	28/06/2010	13/07/2010
FONTANELLE	21,58	1	28/06/2010	13/07/2010
FONTE	32,62	1	28/06/2010	13/07/2010
FREGONA	11,44	1	28/06/2010	13/07/2010
GAIARINE	40,53	1	28/06/2010	13/07/2010
GIAVERA DEL MONTELLO	23,87	1	28/06/2010	13/07/2010
GODEGA DI SANT'URBANO	17,88	1	28/06/2010	13/07/2010
GORGIO AL MONTICANO	20,61	1	28/06/2010	13/07/2010
ISTRANA	25,49	1	28/06/2010	13/07/2010
LORIA	22,54	1	28/06/2010	13/07/2010
MANSUE'	19,21	1	28/06/2010	13/07/2010
MARENO DI PIAVE	23,06	1	28/06/2010	13/07/2010
MASER	22,69	1	28/06/2010	13/07/2010
MASERADA SUL PIAVE	23,00	1	28/06/2010	13/07/2010
MEDUNA DI LIVENZA	25,13	1	28/06/2010	13/07/2010
MIANE	13,71	1	28/06/2010	13/07/2010
MOGLIANO VENETO	28,63	1	28/06/2010	13/07/2010
MONASTIER DI TREVISO	36,36	1	28/06/2010	13/07/2010
MONFUMO	22,01	1	28/06/2010	13/07/2010
	11,02	1	28/06/2010	13/07/2010



(continua provincia di Treviso):

COMUNE	Area Vaccinata (Kmq)	N volpi proposto (1/comune)	A partire da	Fino a
MONTEBELLUNA	30,55	1	28/06/2010	13/07/2010
MORGANO	9,71	1	28/06/2010	13/07/2010
MORIAGO DELLA BATTAGLIA	11,80	1	28/06/2010	13/07/2010
MOTTA DI LIVENZA	32,20	1	28/06/2010	13/07/2010
NERVESA DELLA BATTAGLIA	27,84	1	28/06/2010	13/07/2010
ODERZO	31,29	1	28/06/2010	13/07/2010
ORMELLE	15,14	1	28/06/2010	13/07/2010
ORSAGO	8,14	1	28/06/2010	13/07/2010
PADERNO DEL GRAPPA	18,07	1	28/06/2010	13/07/2010
PAESE	28,50	1	28/06/2010	13/07/2010
PEDEROBBA	23,51	1	28/06/2010	13/07/2010
PIEVE DI SOLIGO	12,44	1	28/06/2010	13/07/2010
PONTE DI PIAVE	29,50	1	28/06/2010	13/07/2010
PONZANO VENETO	15,81	1	28/06/2010	13/07/2010
PORTOBUFFOLE'	4,43	1	28/06/2010	13/07/2010
POSSAGNO	10,42	1	28/06/2010	13/07/2010
POVEGLIANO	10,93	1	28/06/2010	13/07/2010
PREGANZIOL	17,32	1	28/06/2010	13/07/2010
QUINTO DI TREVISO	13,75	1	28/06/2010	13/07/2010
REFRONTOLO	12,52	1	28/06/2010	13/07/2010
RESANA	21,82	1	28/06/2010	13/07/2010
REVINE LAGO	17,46	1	28/06/2010	13/07/2010
RIESE PIO X	26,44	1	28/06/2010	13/07/2010
RONCADE	30,96	1	28/06/2010	13/07/2010
SALGAREDA	24,82	1	28/06/2010	13/07/2010
SAN BIAGIO DI CALLALTA	42,95	1	28/06/2010	13/07/2010
SAN FIOR	14,22	1	28/06/2010	13/07/2010
SAN PIETRO DI FELETTO	16,71	1	28/06/2010	13/07/2010
SAN POLO DI PIAVE	17,83	1	28/06/2010	13/07/2010
SAN VENDEMIANO	12,49	1	28/06/2010	13/07/2010
S. ZENONE DEGLI EZZELINI	16,68	1	28/06/2010	13/07/2010
SANTA LUCIA DI PIAVE	13,49	1	28/06/2010	13/07/2010
SARMEDE	16,29	1	28/06/2010	13/07/2010
SEGUSINO	17,07	1	28/06/2010	13/07/2010
SERNAGLIA D. BATTAGLIA	14,56	1	28/06/2010	13/07/2010
SILEA	15,15	1	28/06/2010	13/07/2010
SPRESIANO	20,79	1	28/06/2010	13/07/2010
SUSEGANA	35,92	1	28/06/2010	13/07/2010
TARZO	21,41	1	28/06/2010	13/07/2010
TREVIGNANO	20,44	1	28/06/2010	13/07/2010
TREVISO	31,06	1	28/06/2010	13/07/2010
VALDOBBIADENE	56,96	1	28/06/2010	13/07/2010
VAZZOLA	20,73	1	28/06/2010	13/07/2010
VEDELAGO	54,51	1	28/06/2010	13/07/2010
VIDOR	10,82	1	28/06/2010	13/07/2010
VILLORBA	16,89	1	28/06/2010	13/07/2010
VITTORIO VENETO	64,84	1	28/06/2010	13/07/2010
VOLPAGO DEL MONTELLO	36,54	1	28/06/2010	13/07/2010
ZENSON DI PIAVE	8,31	1	28/06/2010	13/07/2010
ZERO BRANCO	19,36	1	28/06/2010	13/07/2010



**PROVINCIA DI VENEZIA**

Totale volpi da prelevare: 33, secondo la seguente distribuzione territoriale e temporale:

COMUNE	Area Vaccinata (Kmq)	Numero volpi proposte	A partire da	Fino a
SALZANO	11,96	1	28/06/2010	13/07/2010
SCORZE'	22,72	1	28/06/2010	13/07/2010
MIRANO	34,33	1	28/06/2010	13/07/2010
MARTELLAGO	12,00	1	28/06/2010	13/07/2010
SPINEA	8,04	1	28/06/2010	13/07/2010
FOSSALTA DI PIAVE	1,70	1	28/06/2010	13/07/2010
ANNONE VENETO	23,23	1	28/06/2010	13/07/2010
TEGLIO VENETO	9,95	1	28/06/2010	13/07/2010
MARCON	6,65	1	28/06/2010	13/07/2010
ERACLEA	89,10	2	28/06/2010	13/07/2010
CEGGIA	19,07	1	28/06/2010	13/07/2010
CONCORDIA SAGITTARIA	57,77	1	28/06/2010	13/07/2010
MUSILE DI PIAVE	0,06	1	28/06/2010	13/07/2010
PRAMAGGIORE	20,33	1	28/06/2010	13/07/2010
TORRE DI MOSTO	34,45	1	28/06/2010	13/07/2010
SAN DONA' DI PIAVE	48,62	1	28/06/2010	13/07/2010
SANTO STINO DI LIVENZA	90,46	2	28/06/2010	13/07/2010
S. MICHELE AL TAGLIAMENTO	93,59	2	28/06/2010	13/07/2010
CAORLE	86,85	2	28/06/2010	13/07/2010
NOVENTA DI PIAVE	14,36	2	28/06/2010	13/07/2010
PORTOGRUARO	88,86	1	28/06/2010	13/07/2010
FOSSALTA DI PORTOGRUARO	27,30	2	28/06/2010	13/07/2010
GRUARO	14,63	1	28/06/2010	13/07/2010
CINTO CAOMAGGIORE	19,35	1	28/06/2010	13/07/2010
PIANIGA	10,62	1	28/06/2010	13/07/2010
SANTA MARIA DI SALA	20,40	1	28/06/2010	13/07/2010
DOLO	2,03	1	28/06/2010	13/07/2010
NOALE	18,49	1	28/06/2010	13/07/2010

**PROVINCIA DI VICENZA**

Totale volpi da prelevare: 99, secondo la seguente distribuzione territoriale e temporale:

COMUNE	Area Vaccinata (Kmq)	N volpi proposto (1/comune)	A partire da	Fino a
CISMON DEL GRAPPA	33,66	1	28/06/2010	18/07/2010
ENEGO	50,75	1	28/06/2010	18/07/2010
FOZA	34,80	1	28/06/2010	18/07/2010
POVE DEL GRAPPA	7,65	1	28/06/2010	18/07/2010
SAN NAZARIO	22,38	1	28/06/2010	18/07/2010
SOLAGNA	14,85	1	28/06/2010	18/07/2010
VALSTAGNA	24,50	1	28/06/2010	18/07/2010
ALTAVILLA VICENTINA	2,79	1	28/06/2010	18/07/2010
ALTISSIMO	14,23	1	28/06/2010	18/07/2010



COMUNE	Area Vaccinata (Kmq)	N volpi proposto (1/comune)	A partire da	Fino a
ARCUGNANO	0,08	1	28/06/2010	18/07/2010
BOLZANO VICENTINO	17,51	1	28/06/2010	18/07/2010
BRENDOLA	0,35	1	28/06/2010	18/07/2010
CAMISANO VICENTINO	25,76	1	28/06/2010	18/07/2010
CHIAMPO	18,00	1	28/06/2010	18/07/2010
CRESPADORO	29,45	1	28/06/2010	18/07/2010
GRISIGNANO DI ZOCCO	9,27	1	28/06/2010	18/07/2010
GRUMOLO D. ABBADESSE	10,01	1	28/06/2010	18/07/2010
MONTICELLO CONTE OTTO	7,06	1	28/06/2010	18/07/2010
NOGAROLE VICENTINO	8,70	1	28/06/2010	18/07/2010
NOVE	5,83	1	28/06/2010	18/07/2010
QUINTO VICENTINO	15,66	1	28/06/2010	18/07/2010
SAN PIETRO MUSSOLINO	3,38	1	28/06/2010	18/07/2010
TORREBELVICINO	18,18	1	28/06/2010	18/07/2010
TORRI DI QUARTESOLO	13,16	1	28/06/2010	18/07/2010
VALDAGNO	40,48	1	28/06/2010	18/07/2010
VICENZA	42,82	1	28/06/2010	18/07/2010
BASSANO DEL GRAPPA	29,68	1	28/06/2010	18/07/2010
BREGANZE	18,52	1	28/06/2010	18/07/2010
BRESSANVIDO	6,46	1	28/06/2010	18/07/2010
CALDOGNO	10,12	1	28/06/2010	18/07/2010
CAMPOLONGO SUL BRENTA	8,63	1	28/06/2010	18/07/2010
CARRE'	6,84	1	28/06/2010	18/07/2010
CARTIGLIANO	5,08	1	28/06/2010	18/07/2010
CASSOLA	6,39	1	28/06/2010	18/07/2010
CASTELGOMBERTO	15,28	1	28/06/2010	18/07/2010
CHIUPPANO	2,95	1	28/06/2010	18/07/2010
COSTABISSARA	10,00	1	28/06/2010	18/07/2010
CREAZZO	5,20	1	28/06/2010	18/07/2010
DUEVILLE	10,56	1	28/06/2010	18/07/2010
FARA VICENTINO	12,54	1	28/06/2010	18/07/2010
GAMBUGLIANO	7,24	1	28/06/2010	18/07/2010
ISOLA VICENTINA	22,32	1	28/06/2010	18/07/2010
MALO	23,34	1	28/06/2010	18/07/2010
MARANO VICENTINO	8,86	1	28/06/2010	18/07/2010
MAROSTICA	29,92	1	28/06/2010	18/07/2010
MASON VICENTINO	9,93	1	28/06/2010	18/07/2010
MOLVENA	6,32	1	28/06/2010	18/07/2010
MONTECCHIO MAGGIORE	21,88	1	28/06/2010	18/07/2010
MONTECCHIO PRECALCINO	9,56	1	28/06/2010	18/07/2010
MONTEVIALE	7,60	1	28/06/2010	18/07/2010
MUSSOLENTE	11,41	1	28/06/2010	18/07/2010
PIANEZZE	3,69	1	28/06/2010	18/07/2010
PIOVENE ROCCHETTE	9,64	1	28/06/2010	18/07/2010
POZZOLEONE	9,58	1	28/06/2010	18/07/2010
ROMANO D'EZZELINO	14,46	1	28/06/2010	18/07/2010
ROSA'	15,74	1	28/06/2010	18/07/2010
ROSSANO VENETO	5,43	1	28/06/2010	18/07/2010
SALCEDO	5,70	1	28/06/2010	18/07/2010
SANDRIGO	22,66	1	28/06/2010	18/07/2010
SANTORSO	10,56	1	28/06/2010	18/07/2010



COMUNE	Area Vaccinata (Kmq)	N volpi proposto (1/comune)	A partire da	Fino a
SARCEDO	10,61	1	28/06/2010	18/07/2010
SCHIAVON	10,53	1	28/06/2010	18/07/2010
SOVIZZO	13,48	1	28/06/2010	18/07/2010
TEZZE SUL BRENTA	12,53	1	28/06/2010	18/07/2010
THIENE	11,34	1	28/06/2010	18/07/2010
VELO D'ASTICO	20,26	1	28/06/2010	18/07/2010
VILLAVERLA	13,32	1	28/06/2010	18/07/2010
ZANE'	6,12	1	28/06/2010	18/07/2010
ZUGLIANO	9,48	1	28/06/2010	18/07/2010
ARSIERO	40,30	1	28/06/2010	18/07/2010
ARZIGNANO	25,40	1	28/06/2010	18/07/2010
ASIAGO	158,63	1	28/06/2010	18/07/2010
BROGLIANO	10,31	1	28/06/2010	18/07/2010
CALTRANO	21,33	1	28/06/2010	18/07/2010
CALVENE	10,86	1	28/06/2010	18/07/2010
COGOLLO DEL CENGIO	33,72	1	28/06/2010	18/07/2010
CONCO	24,41	1	28/06/2010	18/07/2010
CORNEDO VICENTINO	18,03	1	28/06/2010	18/07/2010
GALLIO	45,89	1	28/06/2010	18/07/2010
GAMBELLARA	10,21	1	28/06/2010	18/07/2010
LAGHI	22,07	1	28/06/2010	18/07/2010
LASTEBASSE	18,45	1	28/06/2010	18/07/2010
LUGO DI VICENZA	12,85	1	28/06/2010	18/07/2010
LUSIANA	32,76	1	28/06/2010	18/07/2010
MONTE DI MALO	21,36	1	28/06/2010	18/07/2010
MONTEBELLO VICENTINO	13,47	1	28/06/2010	18/07/2010
MONTORSO VICENTINO	7,51	1	28/06/2010	18/07/2010
PEDEMONTE	12,74	1	28/06/2010	18/07/2010
POSINA	43,26	1	28/06/2010	18/07/2010
RECOARO TERME	57,04	1	28/06/2010	18/07/2010
ROANA	73,23	1	28/06/2010	18/07/2010
ROTZO	27,71	1	28/06/2010	18/07/2010
SAN VITO DI LEGUZZANO	4,40	1	28/06/2010	18/07/2010
SCHIO	50,11	1	28/06/2010	18/07/2010
TONEZZA DEL CIMONE	13,21	1	28/06/2010	18/07/2010
TRISSINO	17,79	1	28/06/2010	18/07/2010
VALDASTICO	23,26	1	28/06/2010	18/07/2010
VALLI DEL PASUBIO	48,03	1	28/06/2010	18/07/2010
ZERMEGHEDO	2,12	1	28/06/2010	18/07/2010



### Modalità di realizzazione dei prelievi e di conferimento dei campioni

L'indicazione del numero di volpi proposto/Comune, di cui alle tabelle riportate nel presente allegato, ha lo scopo di garantire un prelievo di volpi quanto più possibile omogeneo sul territorio complessivamente sottoposto alla vaccinazione orale antirabbica; essa non ha quindi valore perentorio quanto piuttosto indicativo, potendo essere tollerate, con particolare riferimento ai comuni di piccole dimensioni territoriali, lievi compensazioni tra territori comunali limitrofi, fermo restando il numero totale di volpi da prelevare per ciascuna provincia.

Alla realizzazione dei prelievi di volpe di cui sopra sono delegate le Amministrazioni provinciali ai sensi dell'articolo 17 c. 2 della L.R. 50/1993, secondo gli indirizzi di cui ai pareri dell'ISPRA prot. 53253 del 21 dicembre 2009 e prot. 6904 del 26 febbraio 2010, allegati al precedente DDR n. 37 del 2 marzo 2010, così come integrati dal parere ISPRA prot. 22375 del 28/06/2010, facente parte del presente provvedimento quale **Allegato B**.

In conformità a quanto previsto dal medesimo art. 17 c. 2 L.R. 50/1993, ai fini della realizzazione del presente piano di controllo le Province possono avvalersi anche degli operatori muniti di licenza per l'esercizio dell'attività venatoria opportunamente abilitati ed autorizzati dalla Provincia medesima.

Per la realizzazione degli abbattimenti potranno essere autorizzati sia la carabina che il fucile a canna liscia, secondo le disposizioni specifiche che verranno emanate dalle Amministrazioni provinciali. E' altresì ammesso l'utilizzo dei cani, purché regolarmente vaccinati contro la rabbia, addestrati e tenuti alla lunga, con l'esclusione dei cani da tana, in conformità ai citati pareri ISPRA.


Nelle aree non interessate dalla vaccinazione orale delle volpi gli ordinari programmi di controllo della specie possono essere attuati secondo i pareri già espressi dal medesimo ISPRA.

Le volpi prelevate nell'ambito del presente programma di controllo (così come già previsto per tutte le volpi rinvenute morte per cause diverse sul territorio ovvero abbattute perché sintomatiche) dovranno essere conferite alla sezione territoriale di riferimento dell'Istituto Zooprofilattico Sperimentale delle Venezie unitamente alla "Scheda di prelievo ed invio campioni" di cui all'**Allegato C** del presente provvedimento, debitamente compilata per ciascuna volpe conferita.

E' richiesta altresì la compilazione di una "Scheda di uscita per prelievo della volpe", di cui all'**Allegato C1** del presente provvedimento, in occasione di ogni uscita finalizzata ai prelievi di volpe: tale scheda dovrà essere debitamente compilata da parte dell'operatore responsabile dell'uscita, anche nei casi in cui non venga prelevata alcuna volpe, e consegnata assieme ai campioni prelevati alla sezione territoriale di riferimento dell'Istituto Zooprofilattico Sperimentale delle Venezie (in caso di "uscita a vuoto" le schede di uscita compilate potranno essere consegnate alla prima occasione utile).

I prelievi delle volpi di cui al presente piano di controllo dovranno essere completati entro le date indicate in tabella, in relazione all'esigenza di ottenere una risposta urgente in ordine all'efficacia della vaccinazione orale effettuata, tenuto conto della necessità di organizzare conseguentemente la prossima campagna di vaccinazione autunnale.

L'Istituto Zooprofilattico Sperimentale delle Venezie, per il tramite del CREV, comunicherà settimanalmente alle competenti Strutture regionali U.P. Caccia e Pesca e U.P. Sanità animale ed Igiene alimentare l'aggiornamento sullo stato di avanzamento del presente piano di prelievo, anche ai fini di ulteriori provvedimenti.



**Allegato B al Decreto n. 115 del 25 GIU. 2010**

**Modalità di abbattimento delle volpi ai fini del monitoraggio dell'efficacia della vaccinazione orale antirabbica**

Nell'ambito delle misure attuate per contrastare la diffusione dell'epizoozia di rabbia silvestre, ed in particolare a seguito dell'attuazione sul territorio regionale di campagne di vaccinazione orale delle volpi, è necessario procedere alla fase di valutazione dell'efficacia di tale vaccinazione.

Ai fini di quanto sopra, è consentito l'utilizzo del fucile a canna liscia a palla unica per gli abbattimenti di volpi in pianura.



Spazio riservato al laboratorio  
Numero Registro: \_\_\_\_\_  
Data Accettazione \_\_\_\_\_

RABBIA

SCHEDA PRELIEVO E INVIO CAMPIONI

REGIONE _____	PROVINCIA _____	ASL N. _____
<b>PRELEVATORE</b>		
Sig. _____	<input type="checkbox"/> Servizio veterinario ASL <input type="checkbox"/> Polizia provinciale <input type="checkbox"/> Personale di vigilanza della Provincia di _____ <input type="checkbox"/> Socio della riserva di caccia di _____ <input type="checkbox"/> Personale della staz. forestale _____ <input type="checkbox"/> Cacciatore _____ <input type="checkbox"/> Altro _____	
Tel. _____		

**Motivo del prelievo:**  Monitoraggio selvatici  Piano controllo vaccinazione orale delle volpi  
 Animale Morsicatore  Animale con sintomatologia sospetta  Animale sospetto che ha avuto contatto diretto (con persona/animale)  Campione ufficiale

**ANIMALE PRELEVATO** (compilare una scheda per ogni animale)

<b>SPECIE</b>	<input type="checkbox"/> Animale domestico	<input type="checkbox"/> Animale selvatico
<b>Animale domestico</b>		
<input type="checkbox"/> Cane <input type="checkbox"/> Gatto <input type="checkbox"/> Altro _____ Animale di proprietà <input type="checkbox"/> Si <input type="checkbox"/> No <input type="checkbox"/> non noto Dati relativi al proprietario dell'animale: Nome e Cognome _____ Indirizzo: _____ n. _____ Comune _____ Prov. _____ Tel. _____		
<b>Animale selvatico</b>		
<input type="checkbox"/> Volpe <input type="checkbox"/> Tasso <input type="checkbox"/> Altro (specificare) _____ <input type="checkbox"/> Maschio <input type="checkbox"/> Femmina Età stimata _____		


<b>Luogo del ritrovamento:</b>	<b>Tipo ritrovamento:</b>
Località _____	<input type="checkbox"/> Ritrovato morto <input type="checkbox"/> Animale investito
Indirizzo _____ n. _____ Comune _____	<input type="checkbox"/> Animale abbattuto <input type="checkbox"/> Altro _____


<b>Presenza di sintomi</b>	<input type="checkbox"/> Si <input type="checkbox"/> No
<input type="checkbox"/> Modifiche del comportamento	<input type="checkbox"/> Difficoltà di deambulazione <input type="checkbox"/> Aggressività
<input type="checkbox"/> Paralisi	<input type="checkbox"/> Morte <input type="checkbox"/> Altro _____

<b>Presenza di lesioni</b>	Tipo _____
<b>L'animale ha morsicato/è venuto a contatto con</b>	<input type="checkbox"/> Persona Sig. _____ tel. _____
	<input type="checkbox"/> Animale: specie: _____

Eventuali osservazioni \_\_\_\_\_

Data abbattimento/ritrovamento \_\_\_\_\_ Firma \_\_\_\_\_



	<b>SCHEDA DI USCITA PER PRELIEVO DELLA VOLPE</b>	<b>DATA:</b> .....
---	--	-----------------------

PROVINCIA: .....

ABBATTIMENTO PER: caccia  controllo  monitoraggio efficacia vaccinazione

CA  RISERVA  DISTRETTO FAUNISTICO  ATC

USCITA EFFETTUATA DA: personale di vigilanza  cacciatore/i

NOME E COGNOME: .....

MODALITÀ DI PRELIEVO: APPOSTAMENTO <input type="checkbox"/>		FARO <input type="checkbox"/>	
ORA INIZIO .....	ORA FINE .....		
<b><u>IN CASO DI APPOSTAMENTO</u></b>			
COMUNE E LOCALITÀ/ZRC DI APPOSTAMENTO: .....			
<b><u>IN CASO DI USCITA CON IL FARO:</u></b>			
INIZIO PERCORSO: COMUNE .....	LOCALITÀ' .....		
FINE PERCORSO: COMUNE .....	LOCALITÀ' .....		
DESCRIZIONE SOMMARIA DEL PERCORSO EFFETTUATO			
.....			
KM PERCORSI .....			

VOLPI ABBATTUTE		MASCHIO GIOVANE	MASCHIO ADULTO	FEMMINA GIOVANE	FEMMINA ADULTA
COMUNE	LOCALITÀ'				

NUMERO VOLPI FERITE E NON RECUPERATE ("colpi a vuoto"): .....

NUMERO VOLPI AVVISTATE (escluse quelle abbattute o ferite): .....

USCITA A VUOTO (nessuna volpe, né abbattuta né avvistata, durante l'uscita)

CONDIZIONI DI VISIBILITÀ: SCARSE  BUONE

Note: .....

FIRMA .....